



# MINISTERIO DEL AIRE

## Boletín diario del Servicio Meteorológico Nacional

AÑO XIX  
2ª Epoca

MADRID DOMINGO 28 DE JUNIO DE 1970

Núm. 179.

CENTRO DE ANALISIS Y PREDICION (Ciudad Universitaria) - APARTADO 285 - MADRID. - Teléf. 2 44 35 00

ESTACIONES	TEMPERATURA		PRECIPITACION		Horas de sol	ESTACIONES	TEMPERATURA		PRECIPITACION		Horas de sol	ESTACIONES	TEMPERATURA		PRECIPITACION		Horas de sol	TEMPERATURAS EXTREMAS (De las capitales Peninsulares)
	Máx.	Mín.	Noche	Día			Máx.	Mín.	Noche	Día			Máx.	Mín.	Noche	Día		
La Coruña	19	14	ip		8.8	Navacerrada (*)	18	7			13.4	Castellón	29	22			12.0	MAXIMA: 37° en Málaga.  MINIMA: 6° en León.
Montevitoso	17	13				Madrid/Barajas	31	15			11.0	Valencia (A)	28	17	ip		10.3	
Bares						Madrid	28	17			11.7	Valencia	24	18			8.8	
Lugo (P.Centro)	20	10			11.0	Madrid/C.Vientº	31					Alicante (A)	27	19			13.1	
Santiago (A)	20	9			4.2	Getafe	30	15				Alicante	31					
Pontevedra	27	14			5.0	Guadalajara	30	15				Aitana	24	16				
Vigo (A)	22	10				Toledo	31	18			11.7	Murcia/Alcantº		20			13.3	
Vigo	23	13			9.0	Cuenca	28	12			11.5	Murcia	34	22			13.1	
Orense						Molina de Aragº	33	14			12.7	Castillo Galeras	29	18				
Ponferrada		10				Ciudad Real	32	16			13.2	San Javier	30	19				
Asturias (A)	19	14			2.4	Albacete (A)	29	14										OBSERVACIONES DE MADRID (Parque del Retiro)
Gijón	21	14	ip		0.0	Cáceres	31	12			12.3	Sevilla (A)	33	16			12.8	
Santander (A)	20					Badajoz (A)	31	12				Córdoba (A)	33	16				TEMPERATURAS Máx. 28,4 a 13,30 h. Mín. 16,6 a 4,45 h. a 1 h. 20,5 a 13 h. 26,8 a 7 h. 19,8 a 18 h. 27,6
Santander	20	15	3		0.0	Vitoria (A)	18	13	ip	ip		Jaén	32	14			12.3	
Bilbao (A)	20	15	2			Logroño	23				10.1	Granada (A)	32	14			13.8	
S.Sebastián/Igº	19	14	2	1	0.0	Logroño (A)	22	15	ip		6.0	Huelva	31	17				
S.Sebastián(A)	21	15	7	6	0.0	Pamplona	19	14			6.7	Jerez de la F.º (A)	30	15			8.5	
						Huesca/Monflº	26	15	1			Cádiz	25	20			9.7	
						Candanchú (*)		7	5			San Fernando	26	17			10.8	
						Veruela	23	14				Tarifa	24	18			X	
						Daroca	26	17			6.5	Málaga (A)	37	23			12.0	
						Zaragoza (A)	26				8.1	Almería (A)		19				
						Zaragoza	26											
						Calamocha	24	10			10.5							
						Teruel	27	13	ip			Palma de M.º (A)	29	17			12.2	
												Mahón (A)	28	19			14.0	
												Ibiza (A)	30	21			12.5	
												S.º C. de la Palma (A)	23	16			0.0	
												Izaña (*)	25	13			5.6	
												S.C. de Tenerife (A)	20	15			2.3	
												S.C. de Tenerife	33	20			6.2	
												Las Palmas (A)	26	20			4.5	
												Fuerteventura (A)	30	21				
												Lanzarote (A)	35					
												Ceuta	26	X				
												Melilla	31	23			11.4	
												V.Cisneros (A)	25	17			8.0	

OBSERVACIONES DE MADRID  
(Parque del Retiro)

TEMPERATURAS  
Máx. 28,4 a 13,30 h.  
Mín. 16,6 a 4,45 h.  
a 1 h. 20,5 a 13 h. 26,8  
a 7 h. 19,8 a 18 h. 27,6

PRESIONES  
Máx. 709,9 mm. a 11,15 hoy  
Mín. 706,5 mm. a 18,00 ayer  
a 1 h. 708,6 a 13 h. 709,6  
a 7 h. 709,8 a 18 h. 709,0

VIENTO  
Veloc. máx. 10 m/s. a 18,20 h.  
Dirección: Suroeste.  
Recorrido en 24 horas 200 km.

(\*) Estaciones situadas a más de 1.600 metros sobre el nivel del mar.

NOTA.—Los datos de este Boletín comprenden las observaciones desde las 18 h. T. M. G. de ayer a las 18 h. T. M. G. del día de hoy

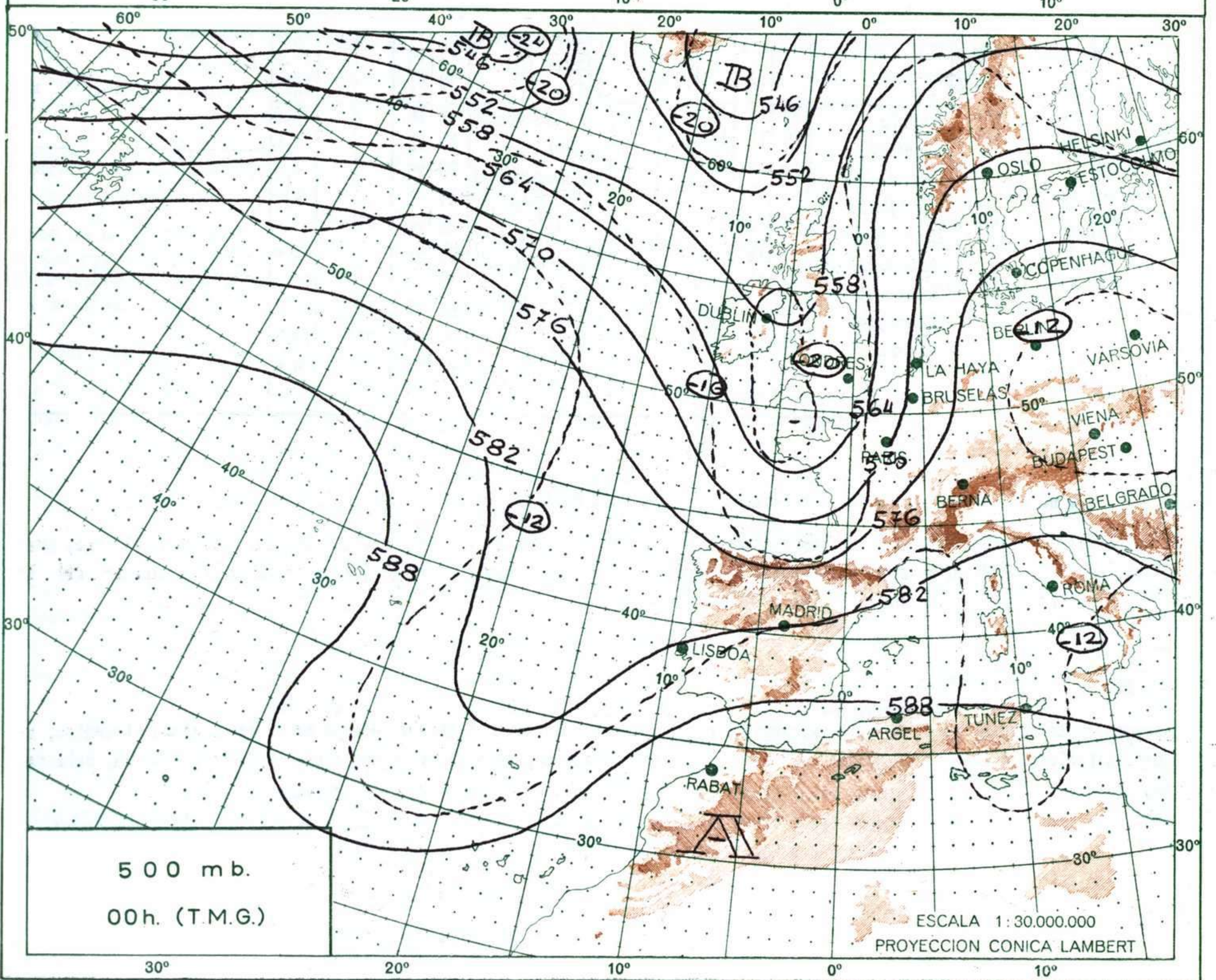
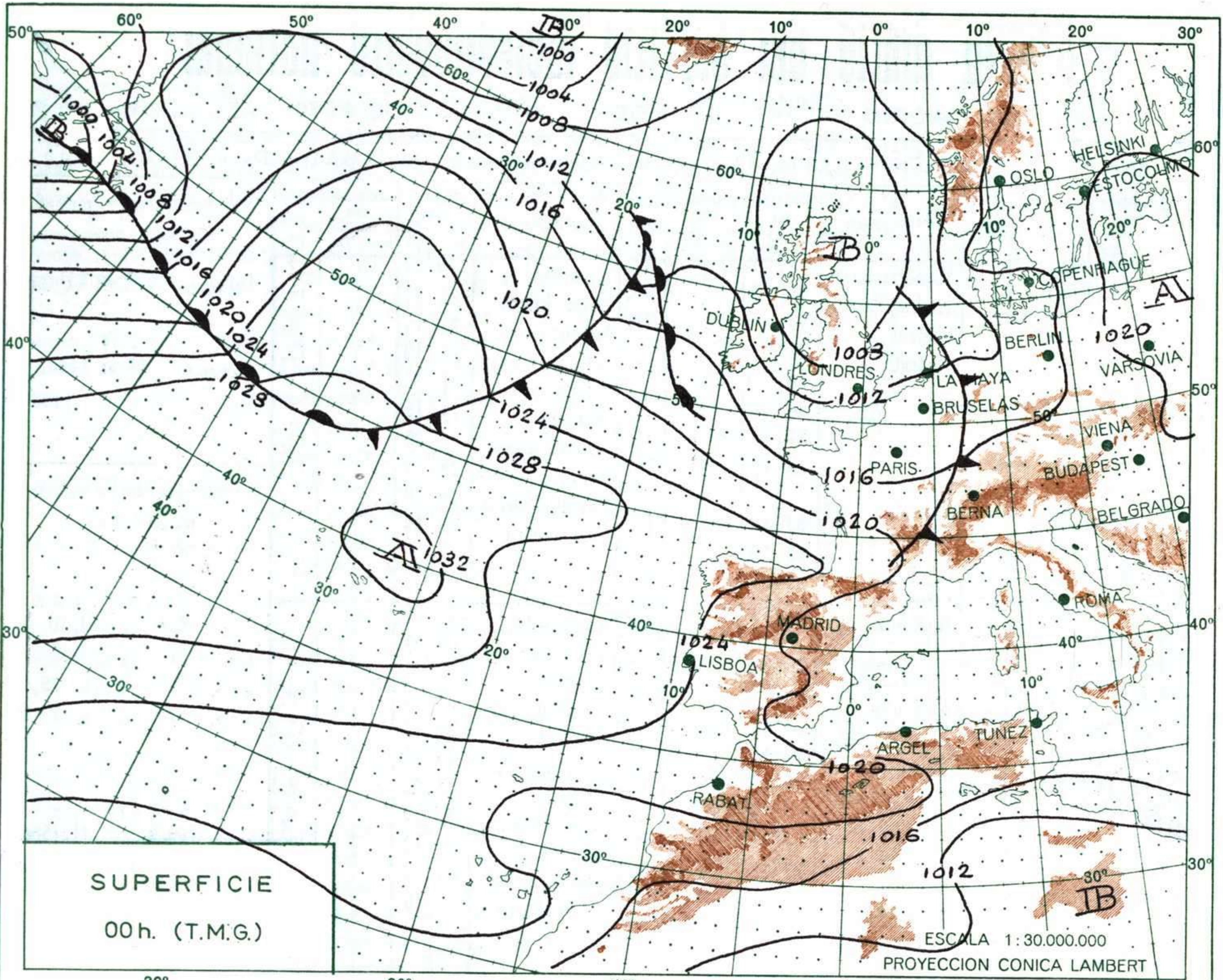
Las horas de sol corresponden al día de ayer.

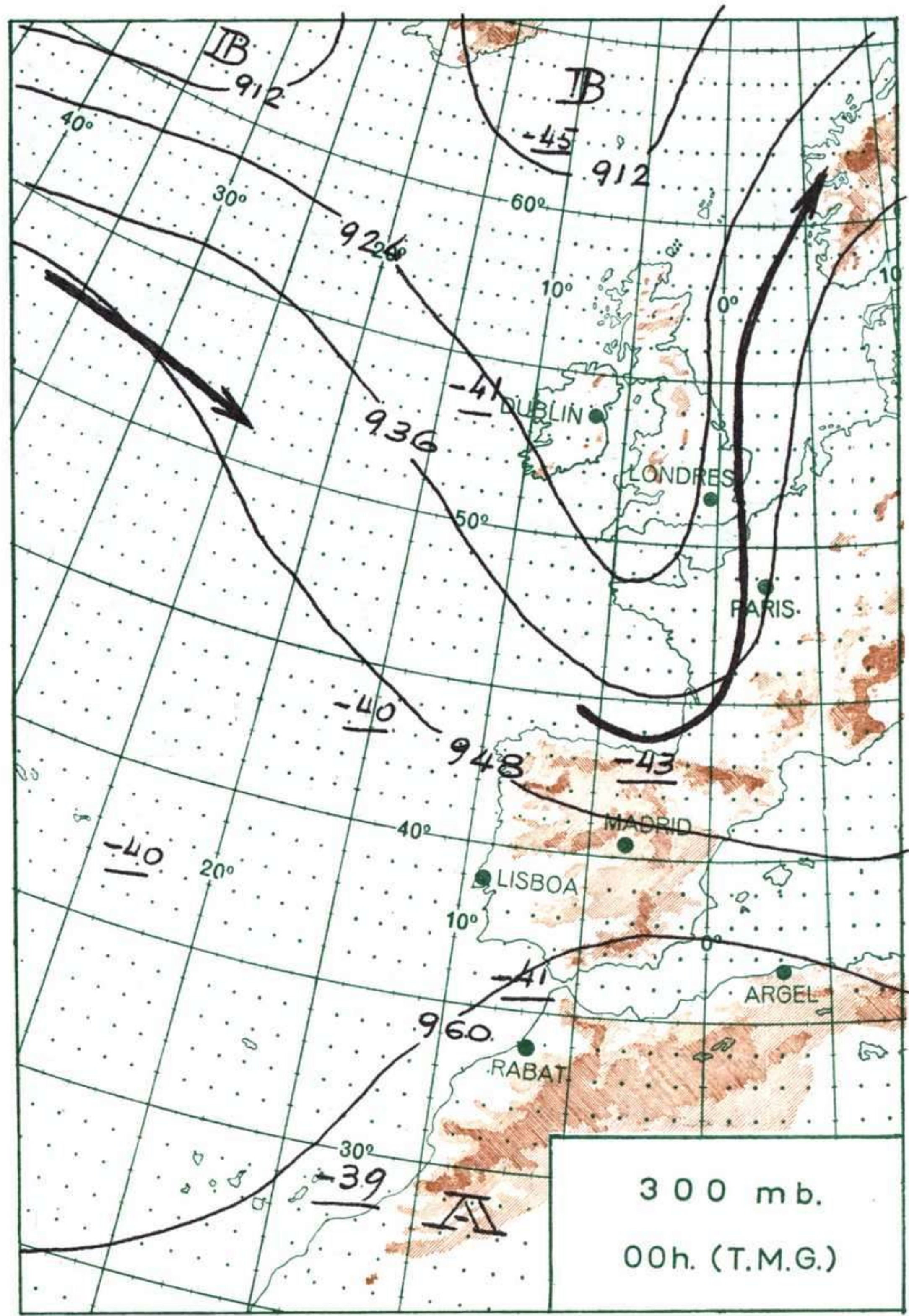
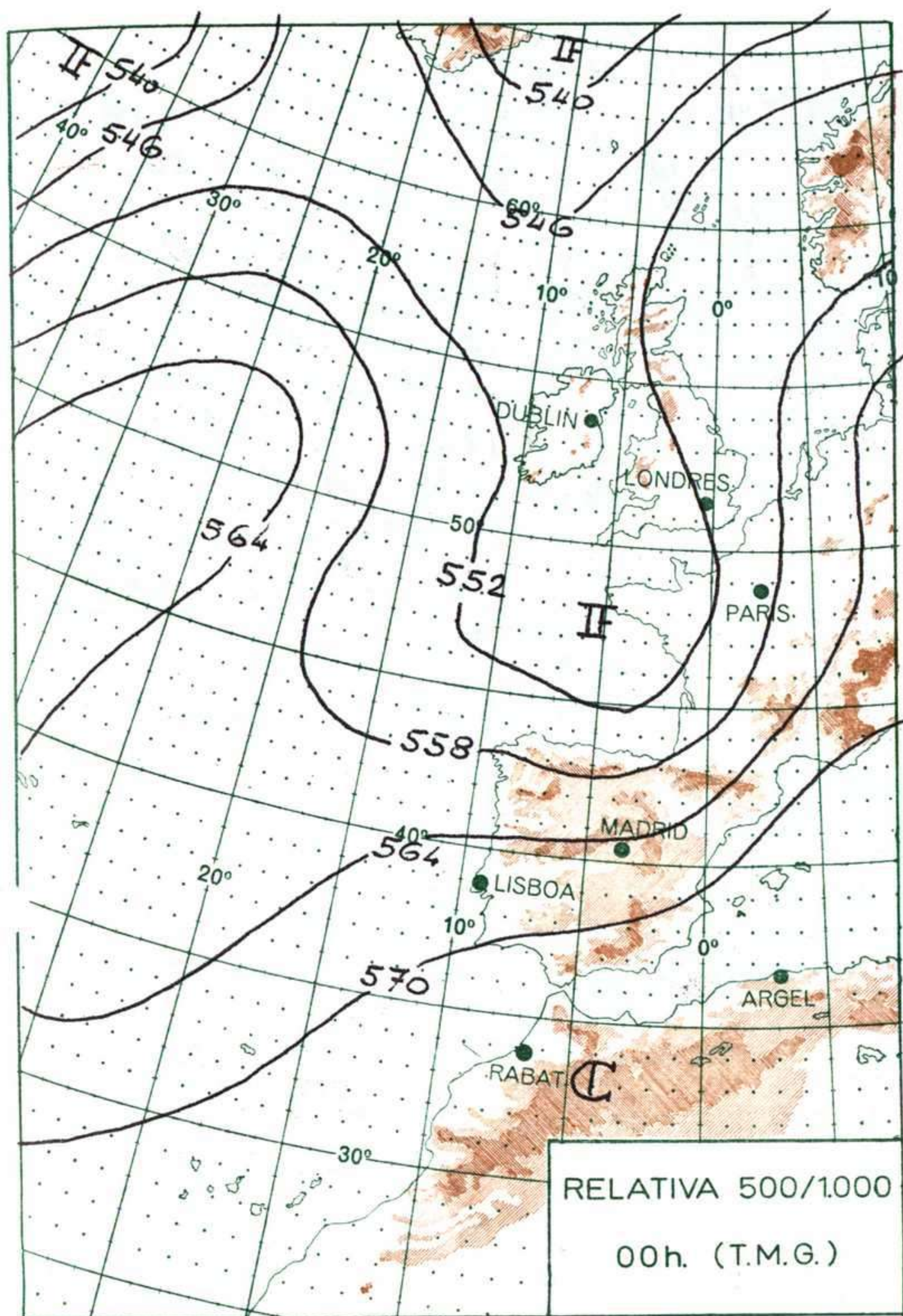
INFORMACION GENERAL DE LAS ULTIMAS 24 HORAS (DE 19 HORAS DE AYER A 19 HORAS DE HOY, HORA OFICIAL).

En la noche última se registraron chubascos dispersos a veces tormentosos en la vertiente cantábrica, cabecera del Ebro, Aragón, Pirineos, norte de Cataluña y norte de Galicia. Durante el día de hoy solamente el Cantábrico oriental y la cabecera del Ebro acusaron precipitaciones dispersas. Hubo nieblas en puntos de Tenerife.

PREDICION PARA EL LUNES DIA 29.

Nuboso a muy nuboso en el norte de Galicia, vertiente cantábrica, cabecera del Ebro y laderas norte del sistema Pirenaico, con posibles precipitaciones dispersas en el Cantábrico oriental. Parcialmente nuboso en el litoral sureste de la Península, Baleares y Canarias.





ALTITUDES  >2000  2000  1000  500  0 Mts.

