



MINISTERIO DEL AIRE

Boletín diario del Servicio Meteorológico Nacional

AÑO XIX
2ª Epoca

MADRID SABADO 18 DE ABRIL DE 1970

Núm. 108.

CENTRO DE ANALISIS Y PREDICCIÓN (Ciudad Universitaria) - APARTADO 285 - MADRID. - Teléf. 2 44 35 00

ESTACIONES	TEMPERATURA		PRECIPITACION		Horas de sol	ESTACIONES	TEMPERATURA		PRECIPITACION		Horas de sol	ESTACIONES	TEMPERATURA		PRECIPITACION		Horas de sol	TEMPERATURAS EXTREMAS (De las capitales Peninsulares)
	Máx.	Min.	Noche	Día			Máx.	Min.	Noche	Día			Máx.	Min.	Noche	Día		
La Coruña	15	11		ip	7.8	Navacerrada (*)	16	9			11.7	Castellón						MAXIMA: 31° en Córdoba y Murcia. MINIMA: 2° en Lugo.
Monteventoso	13	11		ip		Madrid/Barajas	28	9			10.9	Valencia (A)	23	8			11.3	
Bares						Madrid	26	14			11.4	Valencia	21					
Lugo (P.Centro)	21	2	ip		6.7	Madrid/C.Vientos	27	13			11.7	Alicante (A)	26	9			12.7	
Finisterre						Getafe	28	12			10.0	Alicante	26	11			12.0	
Santiago (A)	17	4				Guadalajara	25	9				Aitana	21					
Pontevedra	19	7				Toledo	28					Murcia/Alcant.						
Vigo (A)	15	8				Cuenca	25	8			12.0	Murcia	31	11			12.5	
Vigo	19	9			5.5	Molina de Arag.	24	3			12.2	Castillo Galeras	17	16				
Orense						Ciudad Real	28	10			11.5	San Javier	27	6			11.8	
Ponferrada	24	6			6.4	Albacete (A)	29	9			12.6							
						Cáceres	29	17										OBSERVACIONES DE MADRID (Parque del Retiro)
						Badajoz (A)	30	14			11.1	Sevilla (A)	29	11			12.0	
Asturias (A)	14	8		ip	3.3	Vitoria (A)	21	9				Córdoba (A)	31					
Gijón	16	10		ip	1.2	Logroño	27	12			10.2	Jaén	29	13				
Santander (A)	X	6				Logroño (A)	28	13			11.8	Granada (A)	28	8			11.7	
Santander	15	9			0.0	Pamplona	26					Huelva	26	16			12.7	
Bilbao (A)	17	9		X		Huesca/Monfl.	26	13			11.8	Jerez de la F.ª (A)	27	X				
S.Sebastián/Ig.ª	15	9				Candanchú (*)	19	-3				Cádiz	20					
S.Sebastián(A)	15	11			4.3	Veruela						San Fernando	24	15			10.3	
						Daroca	27					Tarifa	24	14			11.9	
León (A)	24	X				Zaragoza (A)	28	13			11.4	Málaga (A)	25	11			12.4	
Zamora	25	10				Zaragoza	28	15				Almería (A)	23	14			12.3	
Palencia		9			11.2	Calamocha	27	3	ip	11.5								
Burgos (A)	24	7			10.5	Teruel	27	7				Palma de M.ª (A)	20	5			10.7	
Burgos	25	10			10.5							Mahón (A)	21	11			12.6	
Valladolid (A)	24	9			1.0	Lérida	28	12			11.8	Ibiza (A)	21	10			12.7	
Valladolid	26	9			11.2	Montseny (*)		11			12.7	S.ª C. de la Palma (A)	25					
Soria	24					Gerona (A)	27	8				Izaña (*)	19					
Salamanca (A)	27	8			10.0	La Molina (*)	16	4	2	10.8	S.C. de Tenerife (A)	18						
Avila	24	10			10.8	Barcelona	22			9.3	S.C. de Tenerife	26						
Segovia	24	12			12.2	Barcelona (A)		10				Las Palmas (A)	24	15			11.3	
						Reus (A)	19					Fuerteventura (A)	23					
						Tarragona	18					Lanzarote (A)	23					
						Tortosa	26	12			10.2	Ceuta	20					
												Melilla	20					
												V.Cisneros (A)	26					

TEMPERATURAS
Máx. 26,2 a 14,30 h.
Mín. 14,0 a 6,00 h.
a 1 h. 18,2 a 13 h. 24,8
a 7 h. 14,8 a 18 h. 24,4

PRESIONES
Máx. 711,1 mm. a 21,00ayer h.
Mín. 706,3 mm. a 18,00hoj. h.
a 1 h. 710,6 a 13 h. 708,9
a 7 h. 710,2 a 18 h. 706,3

VIENTO
Veloc. máx. 7 m/s. a 17,15 h.
Dirección: Suroeste.
Recorrido en 24 horas 167 km.

(*) Estaciones situadas a más de 1.600 metros sobre el nivel del mar.

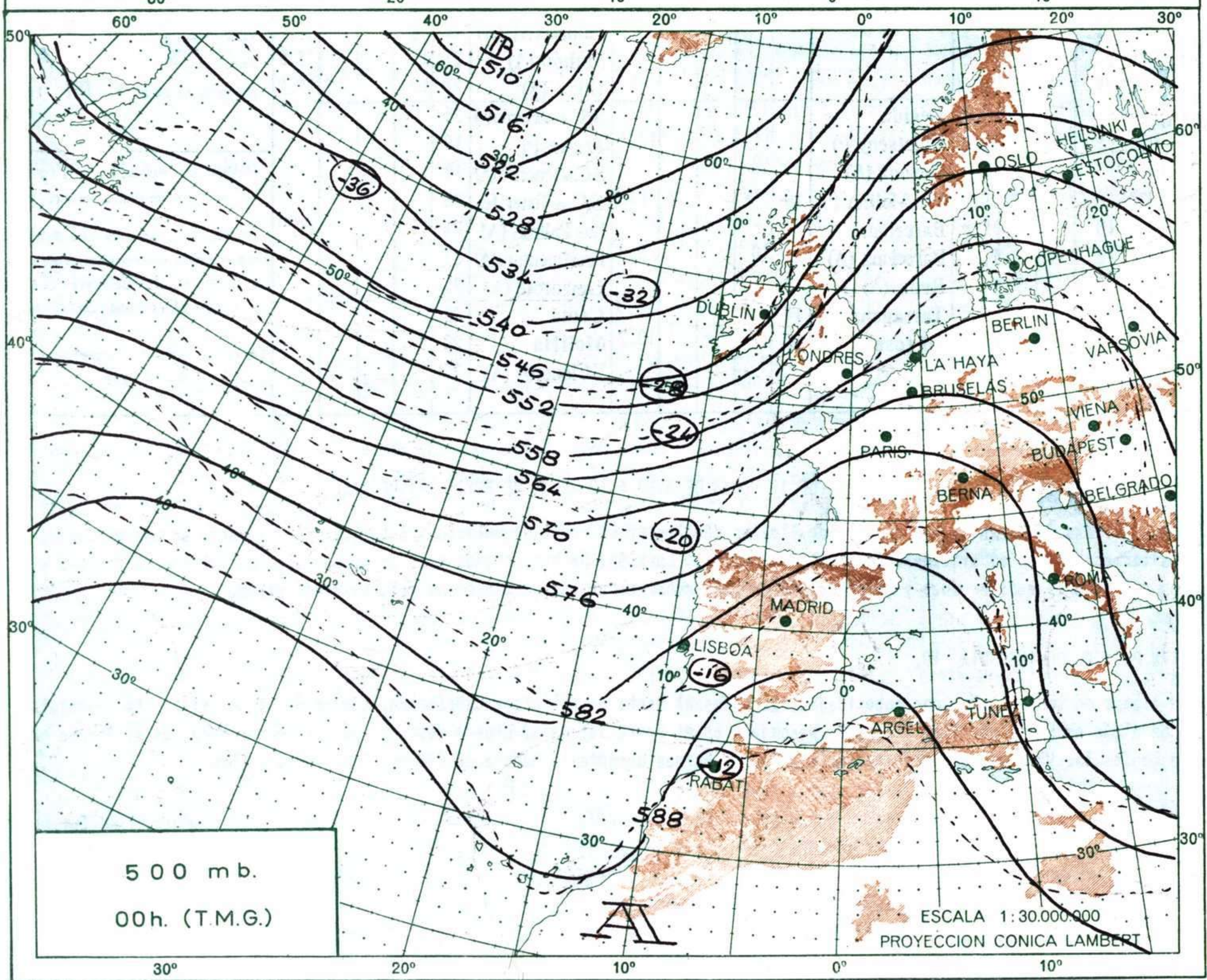
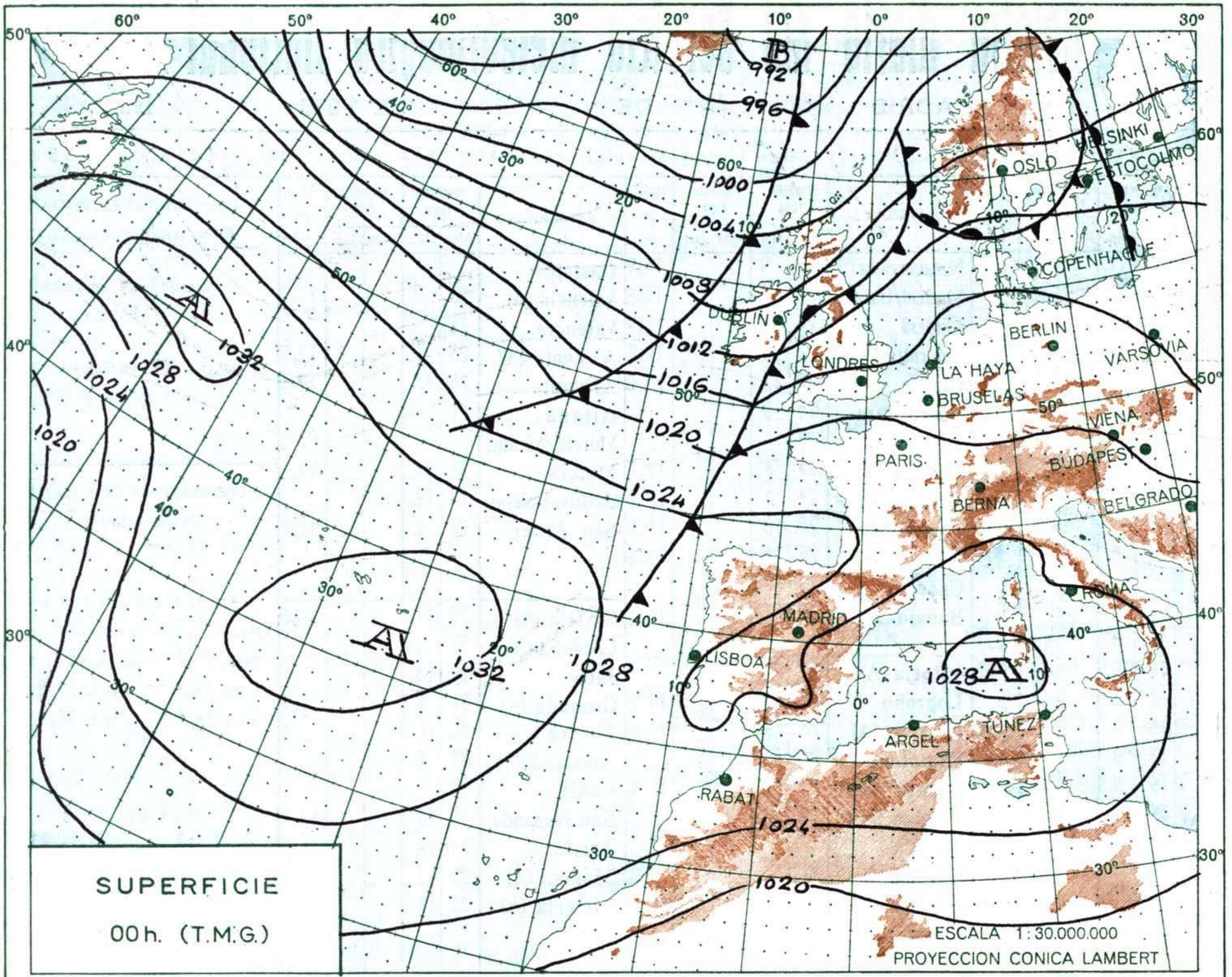
NOTA.— Los datos de este Boletín comprenden las observaciones desde las 18 h. T. M. G. de ayer a las 18 h. T. M. G. del día de hoy
Las horas de sol corresponden al día de ayer.

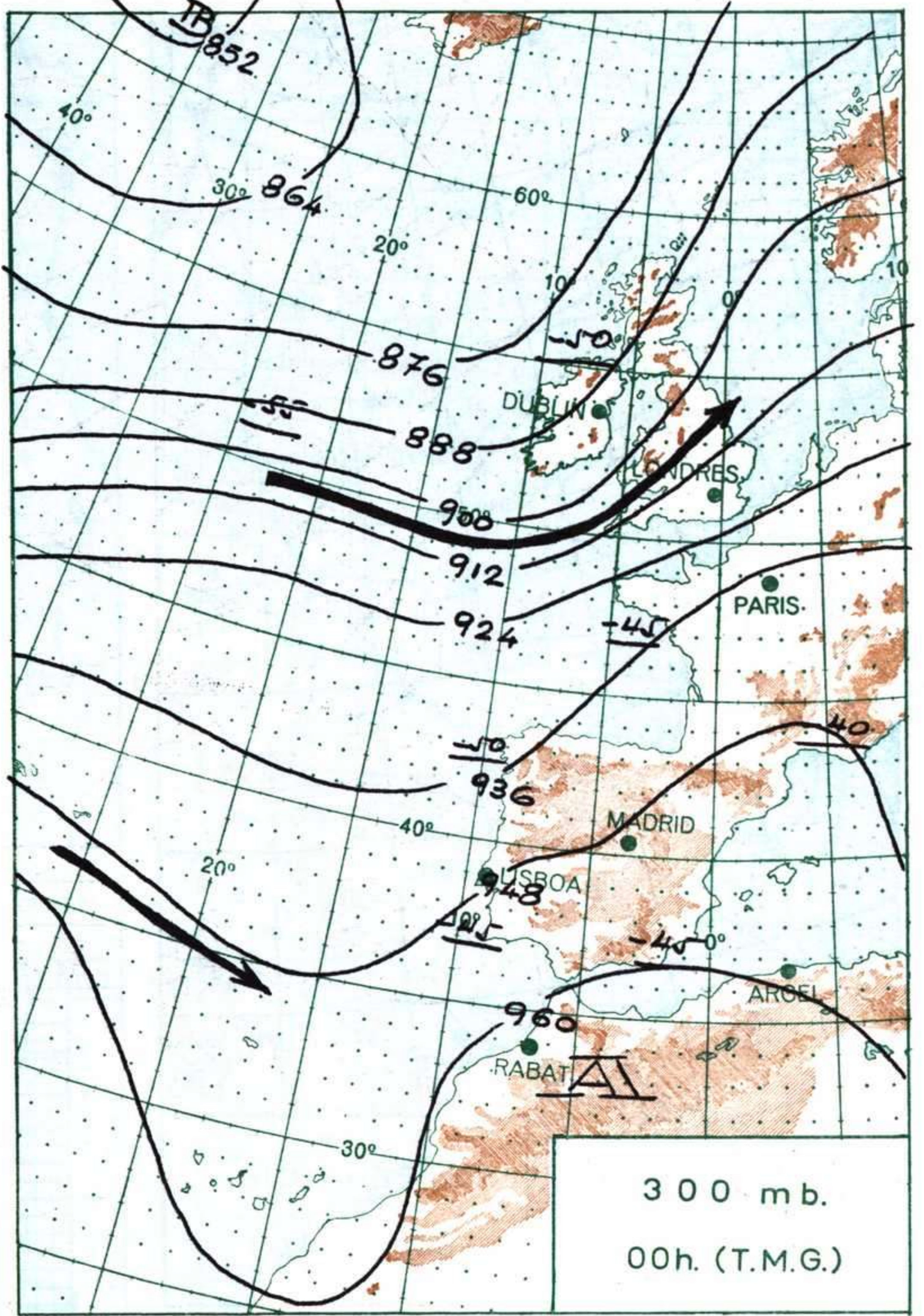
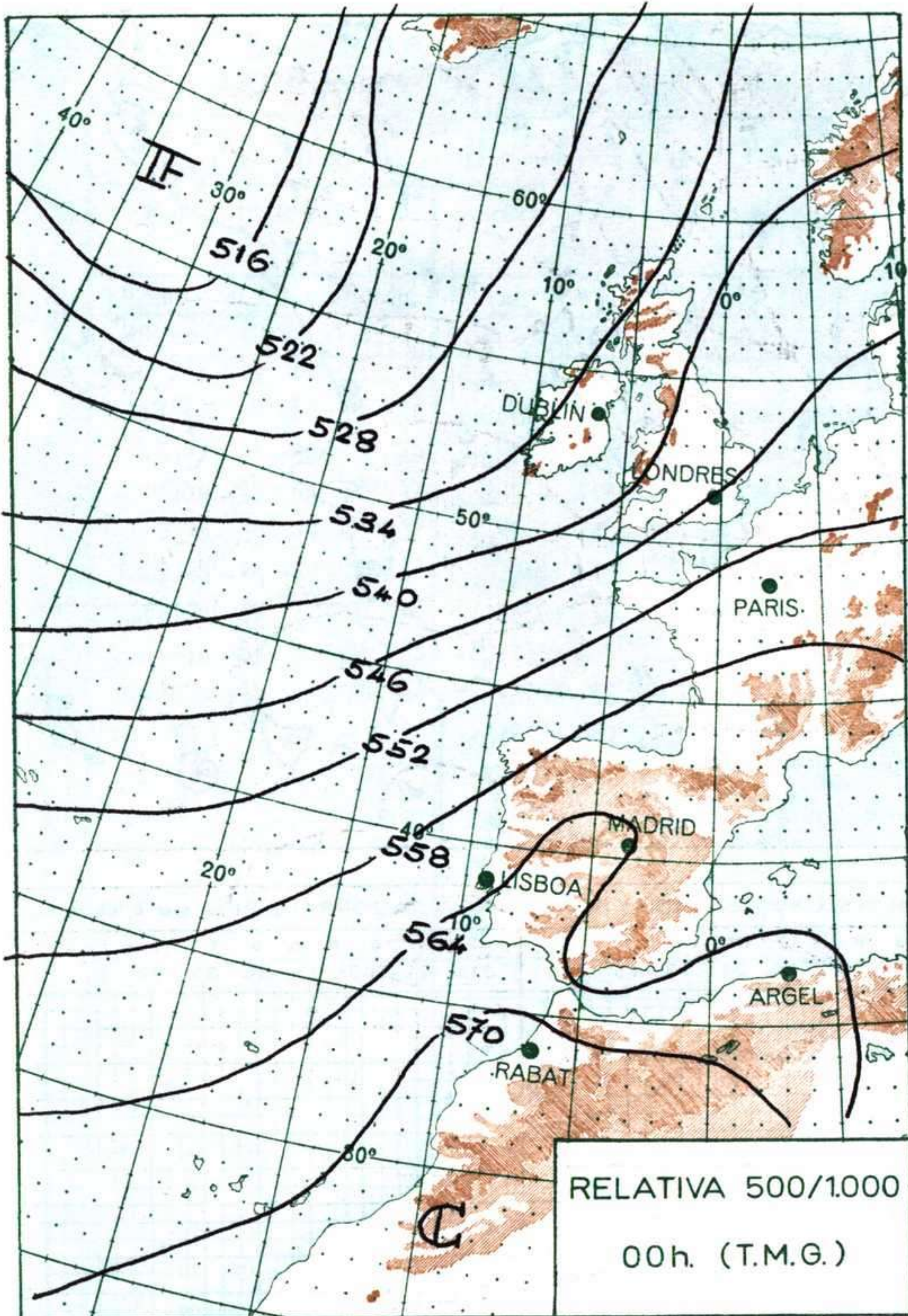
INFORMACION GENERAL DE LAS ULTIMAS 24 HORAS (DE 19 HORAS DE AYER A 19 HORAS DE HOY. HORA OFICIAL).

En las últimas 24 horas se han registrado lluvias débiles en el norte de Galicia y Asturias. Por la tarde se han producido chubascos tormentosos en el sistema Ibérico y en el Pirineo Catalán. Se han formado nieblas en Galicia, Cantábrico, alto Ebro y en puntos del litoral mediterráneo y golfo de Cádiz. Las temperaturas se han mantenido relativamente altas.

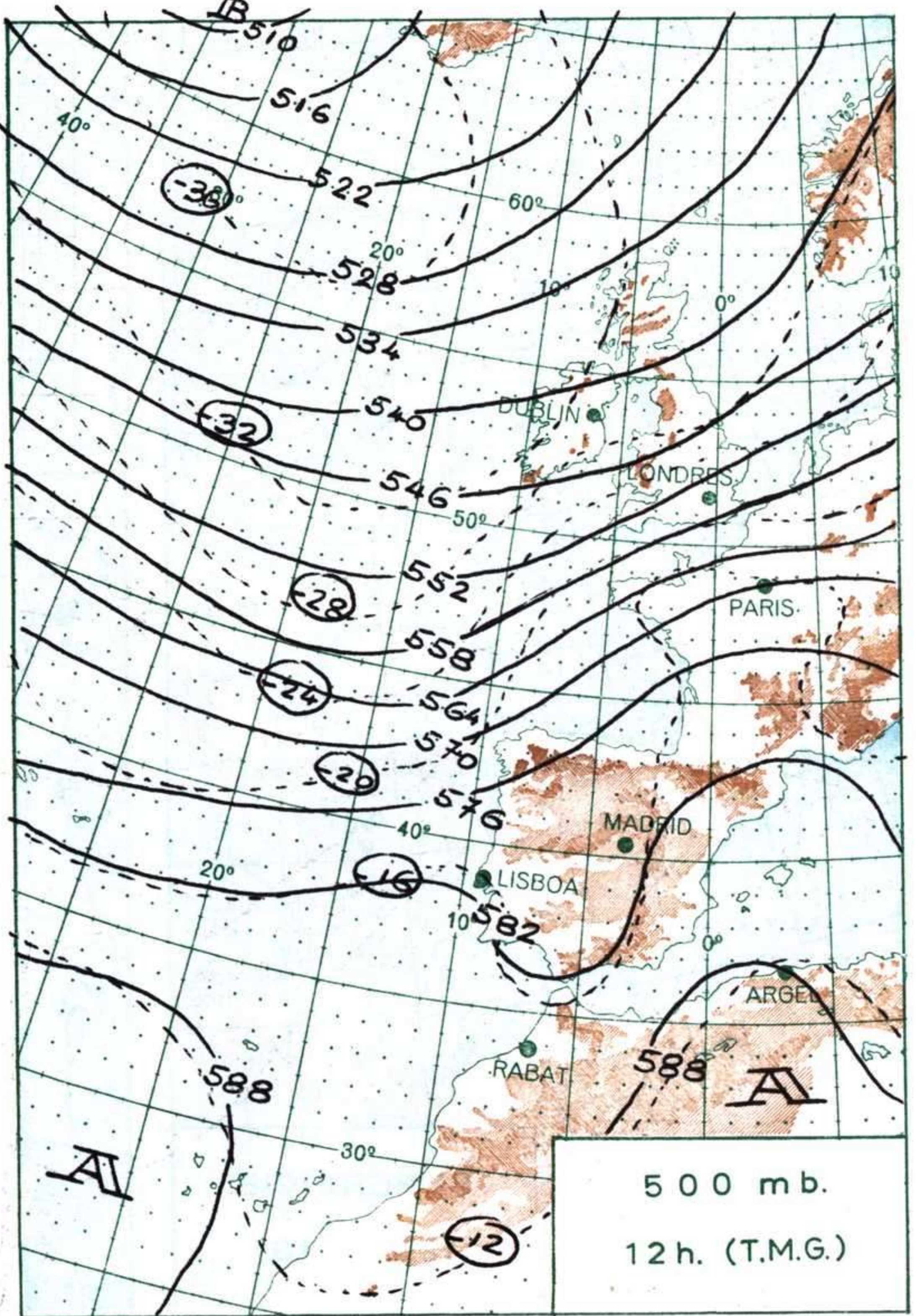
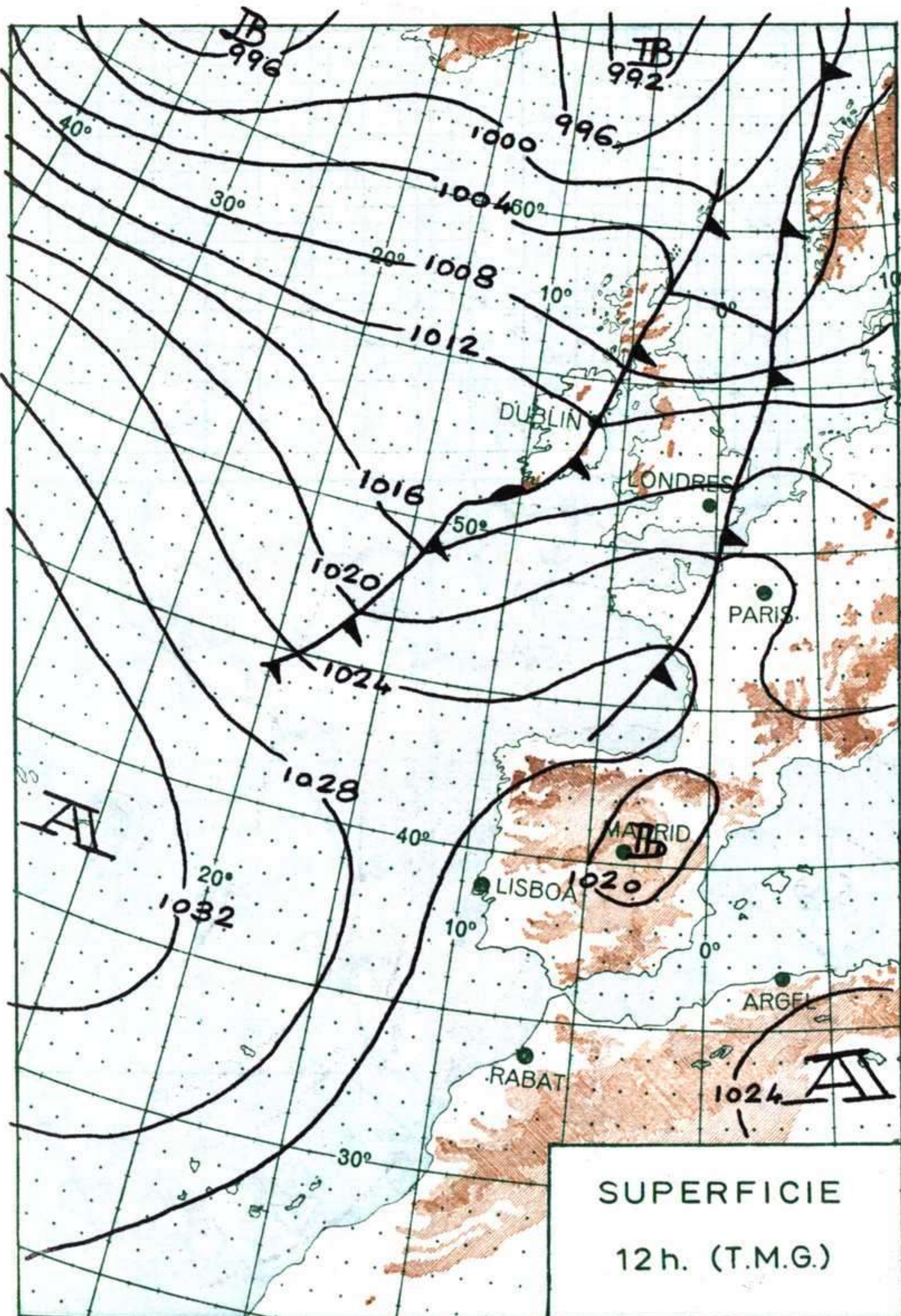
PREDICCIÓN PARA EL DOMINGO DIA 19.

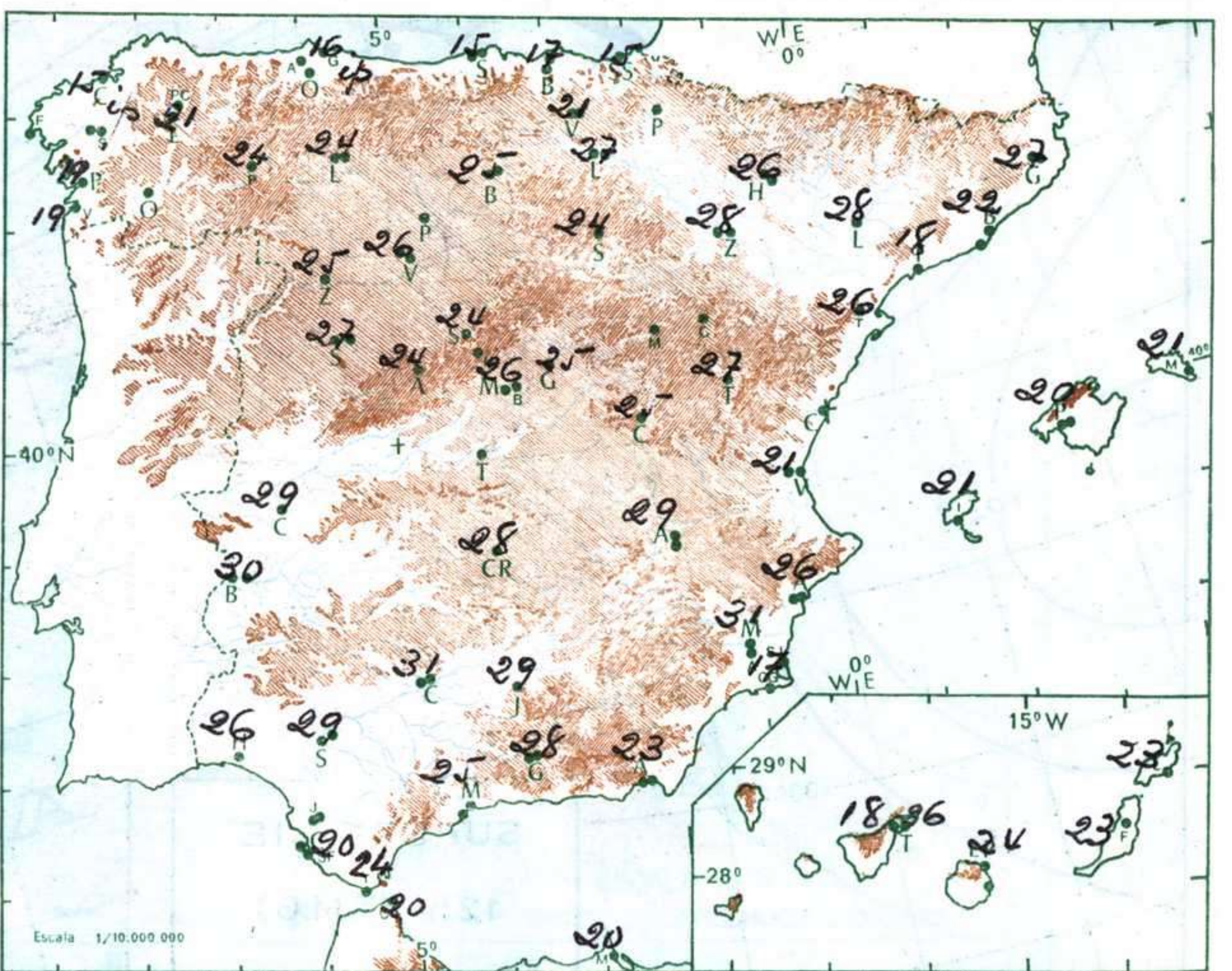
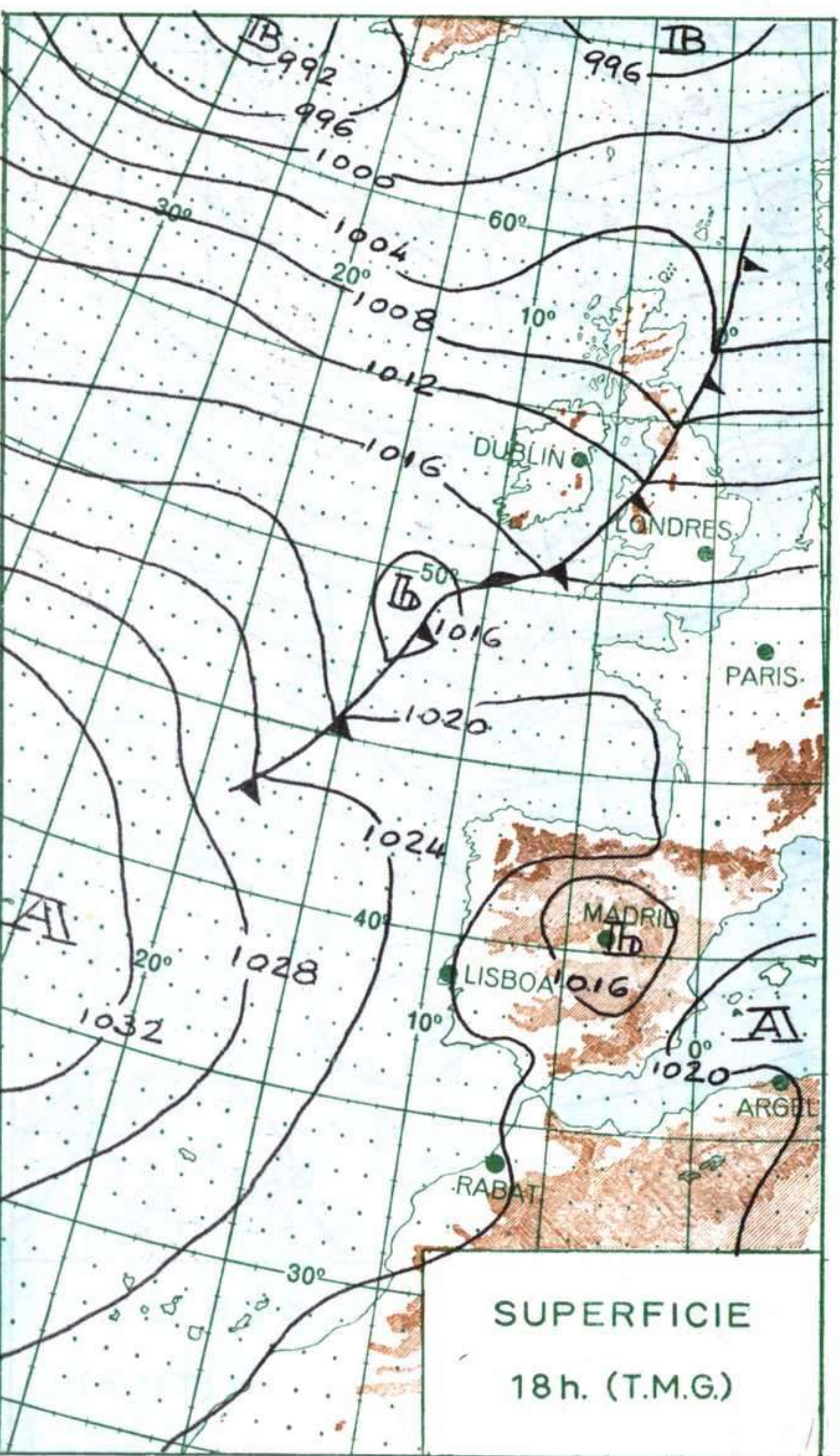
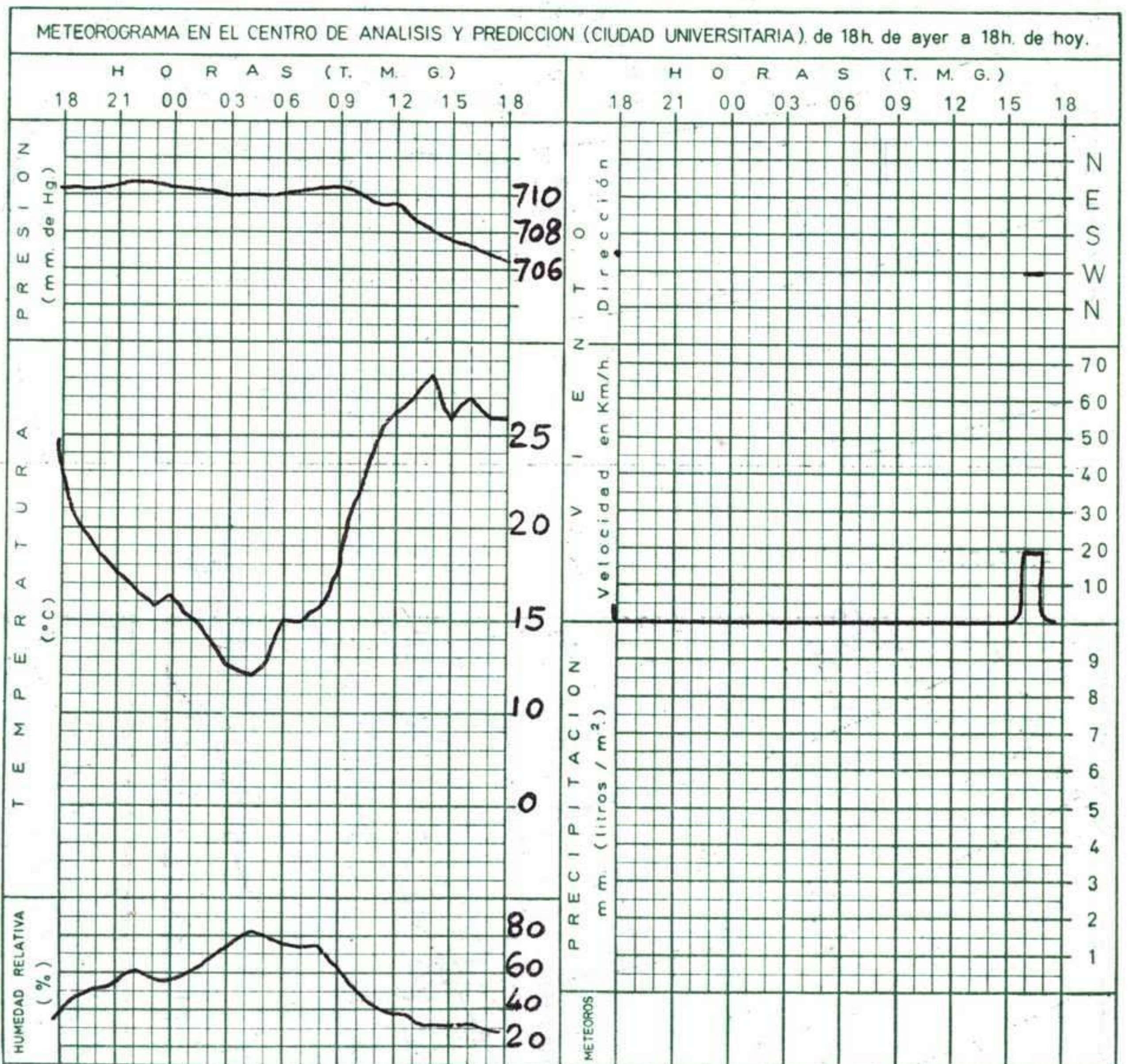
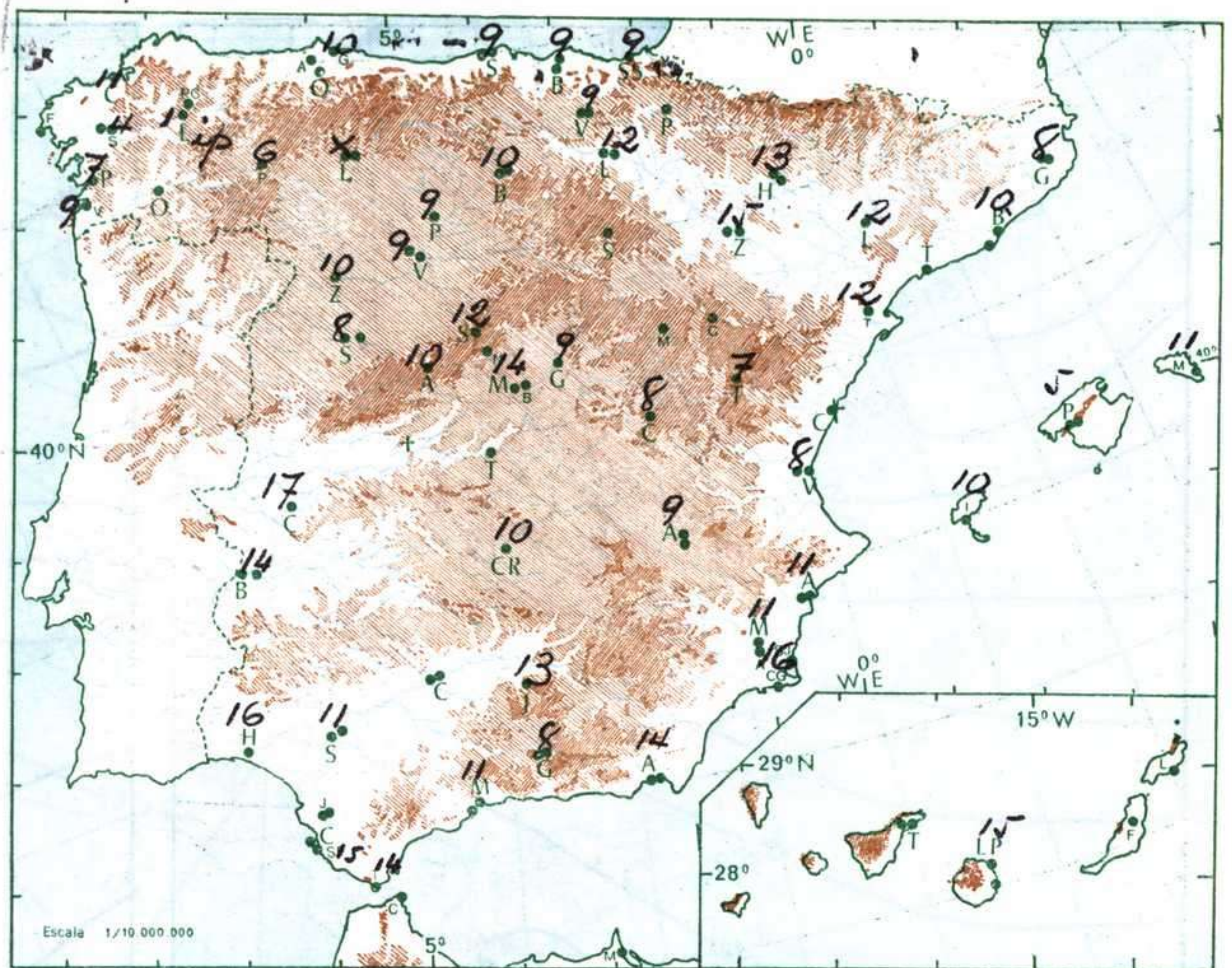
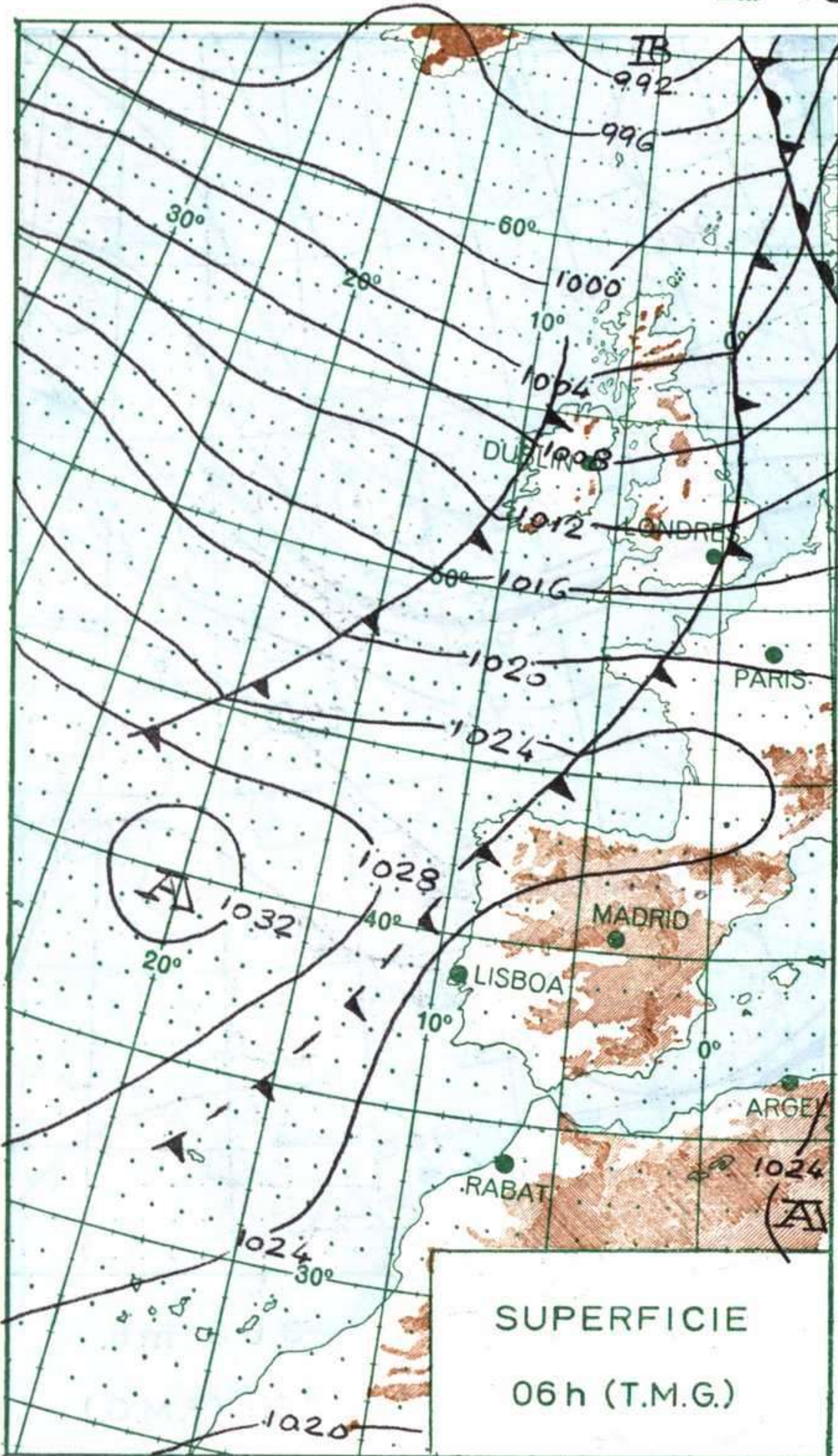
Buen tiempo en toda España, con nubosidad variable en el norte de Galicia y Cantábrico, más abundante en el tercio oriental. Nuboso con algún chubasco débil en Pirineos. Despejado en el resto del país. Ligero descenso de las temperaturas en el tercio norte de la Península. Vientos del nordeste en Canarias. Neblinas durante la mañana en Centro, Cantábrico y Ebro.





ALTITUDES





MADRID, Día 18 de ABRIL de 1.970

Núm. 108.

R A D I O S O N D E O S																				VIENTO EN ALTITUD					
L A C O R U Ñ A 08 001					M A D R I D / B A R A J A S 08 221					P A L M A D E M . / S O N B O N E T 08 302					S A N T A C R U Z D E T E N E R I F E 60 020					Estación					
Sondeo a 00 h.(T.M.G.)					Sondeo a 00 h.(T.M.G.)					Sondeo a 00 h.(T.M.G.)					Sondeo a 00 h.(T.M.G.)					Indicativo					
PPP hhh TT DD dd ff					PPP hhh TT DD dd ff					PPP hhh TT DD dd ff					PPP hhh TT DD dd ff					Dia/hora					
1.000 220 11 10 27 04					1.000 192					1.000 220 15 57 23 10					1.000 205 19 60 00 00					Tierra					
850 1568 9 53 25 14					850 1593 17 51 27 09					850 1600 15 32 02					850 1593 15 35 06					1.000					
700 3147 -1 40 24 25					700 3205 1 10 20 06					700 3206 4 32 12					700 3212 6 34 08					1.500					
500 5750 -19 53 25 27					500 5840 -16 51 23 36					500 5840 -15 28 10					500 5860 -12 33 10					2.000					
400 7370 -32 49 25 31					400 7490 -28 24 32					400					400 7530 -25 34 24					3.000					
300 9340 -48 26 48					300 9480 -46 23 30					300					300 9540 -42 33 25					4.000					
250 10520 -57 27 48					250 10660 -56 23 28					250					250 10750 -58 30 20					5.500					
200 11910 -64 26 35					200 12050 -66 23 35					200					200 12220 -51 29 30					7.000					
150 13690 -59 25 50					150 13790 -63 91 24 40					150					150 14070 -59 29 30					9.000					
100					100 16290 -62 25 45					100					100 16550 -68 30 20					10.500					
70					70					70					70 18650 -69 33 08					12.000					
50					50					50					50					13.500					
30					30					30					30					16.000					
20					20					20					20					Estación					
10					10					10					10					Indicativo					
Punt. notables		PPP TT DD		PPP TT DD		PPP TT DD		PPP TT DD		PPP TT DD		PPP TT DD		PPP TT DD		PPP TT DD		PPP TT DD		Tierra					
1020		12 07		950 17 56		1020 10 23		1020 19 60		1.000		1.000		1.000		1.000		1.000		1.000					
967		10 12		919 23 57		998 17 58		972 18 60		1.500		1.500		1.500		1.500		1.500		1.500					
924		8 00		659 -3 31		930 17		942 20		2.000		2.000		2.000		2.000		2.000		2.000					
882		10 31		641 -2 56		914 18		745 8		3.000		3.000		3.000		3.000		3.000		3.000					
780		5 51		485 -18 50		814 13		722 8		4.000		4.000		4.000		4.000		4.000		4.000					
657		-4 33		450 -21		571 -8		526 -12 65		5.500		5.500		5.500		5.500		5.500		5.500					
562		-11 56		324 -41		484 -17		494 -12		7.000		7.000		7.000		7.000		7.000		7.000					
345		-40 50		250 -56		28		28 46		9.000		9.000		9.000		9.000		9.000		9.000					
240		-59		184 -69		183 -52		183 -52		10.500		10.500		10.500		10.500		10.500		10.500					
205		-65		160 -63		119 -66		119 -66		12.000		12.000		12.000		12.000		12.000		12.000					
154		-59		130 -64		76 -70		76 -70		13.500		13.500		13.500		13.500		13.500		13.500					
110		-60		100 -62						16.000		16.000		16.000		16.000		16.000		16.000					
Sondeo a 12 h.(T.M.G.)					Sondeo a 12 h.(T.M.G.)					Sondeo a 12 h.(T.M.G.)					Sondeo a 12 h.(T.M.G.)					Estación					
PPP hhh TT DD dd ff					PPP hhh TT DD dd ff					PPP hhh TT DD dd ff					PPP hhh TT DD dd ff					Indicativo					
1.000 218 11 04 36 04					1.000 173					1.000 205 20 69 22 14					1.000 198 22 62 06 08					Tierra					
850 1552 3 56 24 08					850 1581 15 66 25 08					850 1592 16 23 04					850 1585 16 08 08					1.000					
700 3119 1 60 22 15					700 3186 3 25 08					700 3204 4 28 06					700 3200 7 19 14					1.500					
500 5730 -18 59 24 50					500 5810 -17 43 24 20					500 5840 -15 26 19					500 5880 -12 35 12					2.000					
400 7360 -31 58 24 42					400 7440 -19 56 24 13					400 7480 -29 26 27					400 7540 -26 33 20					3.000					
300 9340 -48 24 36					300 9430 -46 24 34					300 9460 -46 27 23					300 9560 -40 32 20					4.000					
250 10520 -58 24 29					250 10620 -56 24 38					250 10650 -55 25 23					250 10790 -47 36 25					5.500					
200					200 12010 -63 25 28					200 12060 -62 25 23					200 12260 -49 34 20					7.000					
150					150					150					150					9.000					
100					100					100					100					10.500					
70					70					70					70					12.000					
50					50					50					50					13.500					
30					30					30					30					16.000					
20					20					20					20					Estación					
10					10					10					10					Indicativo					
Punt. notables		PPP TT DD		PPP TT DD		PPP TT DD		PPP TT DD		PPP TT DD		PPP TT DD		PPP TT DD		PPP TT DD		PPP TT DD		Tierra					
1019		11 08		254 -57		949 24 65		1018 22 67		1019 23 63		1.000		1.000		1.000		1.000		1.000					
955		7 00		234 -61		885 18 66		993 19 70		914 15 60		1.500		1.500		1.500		1.500		1.500					
935		7 00		726 4 65		662 0		854 17 75		886 18		2.000		2.000		2.000		2.000		2.000					
877		3 57		558 -12 49		494 -15		504 -16		680 13		3.000		3.000		3.000		3.000		3.000					
833		3 50		460 -22 35		312 -44		494 -15		560 -4		4.000		4.000		4.000		4.000		4.000					
796		1 56		335 -39 57		220 -60		312 -44		403 -26		5.500		5.500		5.500		5.500		5.500					
778		3 60		262 -54		181 -65		220 -60		384 -29 56		7.000		7.000		7.000		7.000		7.000					
743		3 60		224 -62				181 -65		346 -33		9.000		9.000		9.000		9.000		9.000					
699		1 61		193 -63						284 -48		10.500		10.500		10.500		10.500		10.500					
620		-5 60		164 -59						200 -49		12.000		12.000		12.000		12.000		12.000					
562		-11 59										13.500		13.500		13.500		13.500		13.500					
335		-40 58										16.000		16.000		16.000		16.000		16.000					

