



MINISTERIO DEL AIRE

Boletín diario del Servicio Meteorológico Nacional

AÑO XVIII
2.ª EPOCA

MADRID, JUEVES 10 DE JULIO DE 1969

Núm. 191

CENTRO DE ANALISIS Y PREDICION : (Ciudad Universitaria) - APARTADO 285 - MADRID. - Teléf. 2 44 35 00

ESTACIONES	TEMPERATURA		PRECIPITACION		Horas de sol	ESTACIONES	TEMPERATURA		PRECIPITACION		Horas de sol	ESTACIONES	TEMPERATURA		PRECIPITACION		Horas de sol	TEMPERATURAS EXTREMAS (De las capitales Peninsulares)
	Máx.	Mín.	Noche	Día			Máx.	Mín.	Noche	Día			Máx.	Mín.	Noche	Día		
La Coruña	22	14			11.1	Navacerrada (*)	18	7			14.0	Castellón	26	17			6.2	MAXIMA: 36° en Córdoba MINIMA: 5° en Segovia.
Monteventoso	19	13				Madrid/Barajas	28	11			13.6	Valencia (A)	25	19			12.0	
Bares	16	14				Madrid	26	11			13.9	Valencia	23					
Lugo (P.Centro)	20	10			11.6	Madrid/C.Vientos	28	11			13.5	Alicante (A)	25	17			10.0	
Finisterre	23	15			10.5	Getafe	28	12			13.1	Alicante	29	17			11.1	
Santiago (A)	24	10			13.0	Guadalajara	27											
Pontevedra	30	15				Toledo	28					Murcia/Alcant.						
Vigo (A)	29	12				Cuenca	26	8			12.3	Murcia	27	18			6.3	
Vigo	30	15			14.5	Molina de Arag.	20	3			13.3	Castillo Galeras	27	17				
Orense	28					Ciudad Real	32	15			11.0	San Javier	24	19			6.7	
Ponferrada	28	12			14.2	Albacete (A)	29	12			7.6							
						Cáceres	31	20										
						Badajoz (A)	35	17			13.2	Sevilla (A)	35	20			12.3	OBSERVACIONES DE MADRID (Parque del Retiro)
Asturias (A)	20	10			13.4	Vitoria (A)	18	11				Córdoba (A)	36	19			12.7	
Gijón	21					Logroño	21	9			7.8	Jaén	35	19				
Santander (A)		12				Logroño (A)	21	11			9.0	Granada (A)	30	16			10.8	
Santander	20	14			7.8	Pamplona	19	12			9.6	Huelva	30	22			12.0	
Punta Galea	23	14				Huesca/Monf.	23	10			14.2	Jerez de la F.ª (A)	33	19				
Bilbao (A)	21	11			8.6	Candanchú (*)	18	3				Cádiz	29	21			11.0	
S.Sebastián/Ig.	19	13	ip		6.4	Veruela						San Fernando	30	20			7.8	
S.Sebastián(A)	21	14	ip		9.5	Daroca	21					Tarifa	24	20			6.3	
León (A)	25	7			14.0	Zaragoza (A)	24	13			13.9	Málaga (A)	25	20			9.1	
Zamora	25	10				Zaragoza	23	14				Almería (A)	29	20			4.0	
Palencia	21					Calamocha	21	4			11.3							
Burgos (A)	18	6			14.3	Teruel		7				Palma de M.ª (A)	20	16	ip	3	7.5	
Burgos	20	7			13.5							Mahón (A)	X	18	ip	1	11.0	
Valladolid (A)	21	7			X	Lérida	27	13			13.4	Ibiza (A)	25	18		ip	11.3	
Valladolid	22	8			13.5	Montseny (*)		4	1		0.2	S.ª C. de la Palma (A)	20	16			4.0	
Soria	19	6			13.8	Gerona (A)	25	13	5			Izaña (*)	22	12			13.2	
Salamanca (A)	26	8				Cabo Bagur						S.ª C. de Tenerife (A)	20	15			5.8	
Avila	22	7			13.6	La Molina (*)	10	1				S.ª C. de Tenerife	27	19			12.4	
Segovia	25	5			14.2	Barcelona	24	16	X		6.6	Las Palmas (A)	25	20			8.1	
						Barcelona (A)	X	17	3			Fuerteventura (A)	25	18			9.3	
						Reus (A)	24	15			12.0	Lanzarote (A)	X	18			10.6	
						Tarragona	22					Ceuta	23					
						Tortosa	28	17			13.5	Melilla	24	20			6.0	
												V.Cisneros (A)	26	18			8.5	

TEMPERATURAS
Máx. 26,0 a 14,15 h.
Mín. 11,4 a 5,30 h.
a 1 h. 16,1 a 13 h. 24,0
a 7 h. 12,8 a 18 h. 24,2

PRESIONES
Máx. 712,9 mm. a 7,30 h.
Mín. 708,3 mm. a 18,00 h.
a 1 h. 710,6 a 13 h. 712,3
a 7 h. 712,8 a 18 h. 711,7

VIENTO
Veloc. máx. 18 m/s. a 0,20 h.
Dirección: Nordeste
Recorrido en 24 horas 422 km.

(*) Estaciones situadas a más de 1.600 metros sobre el nivel del mar.

NOTA.—Los datos de este Boletín comprenden las observaciones desde las 18 h. T. M. G. de ayer a las 18 h. T. M. G. del día de hoy

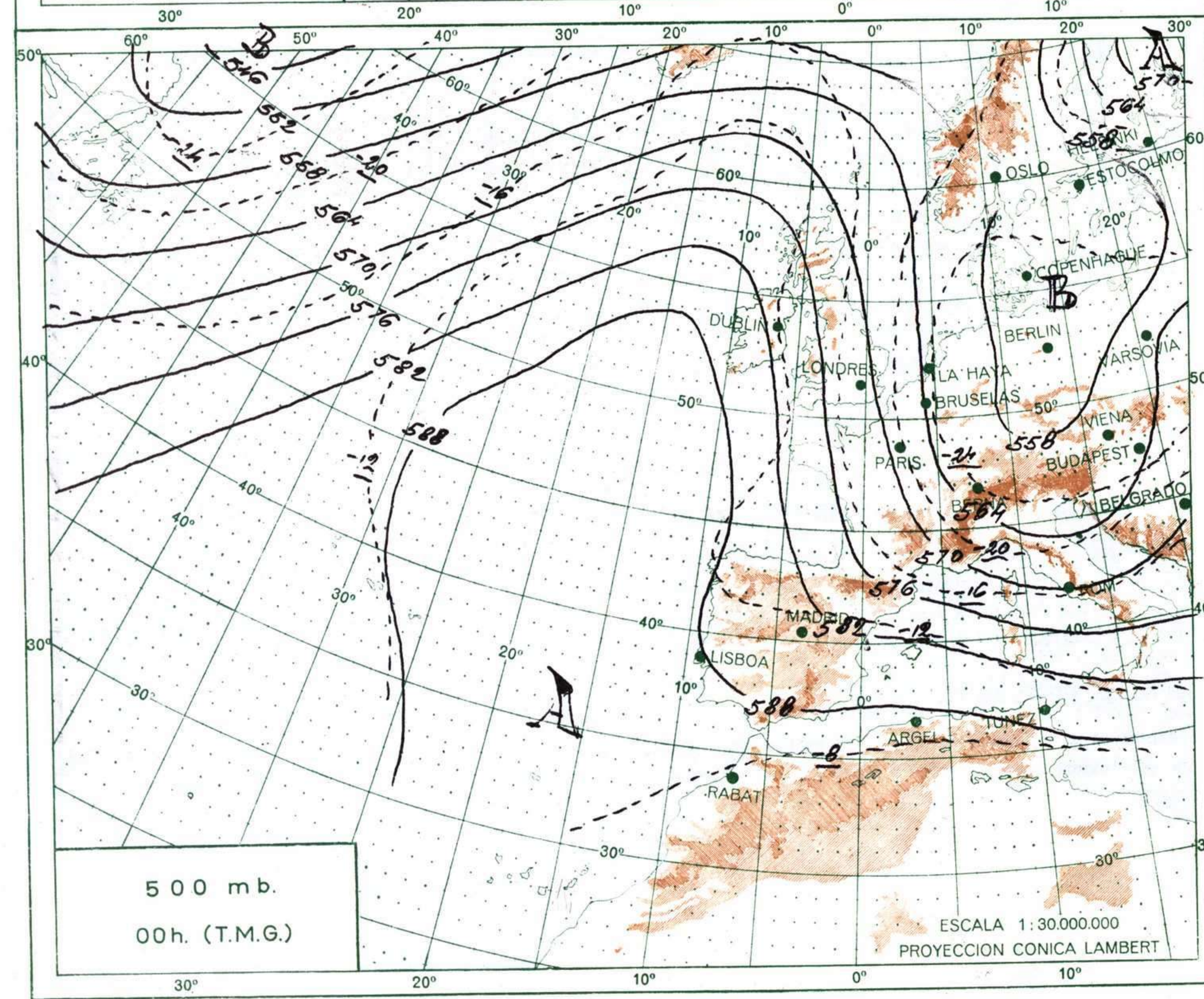
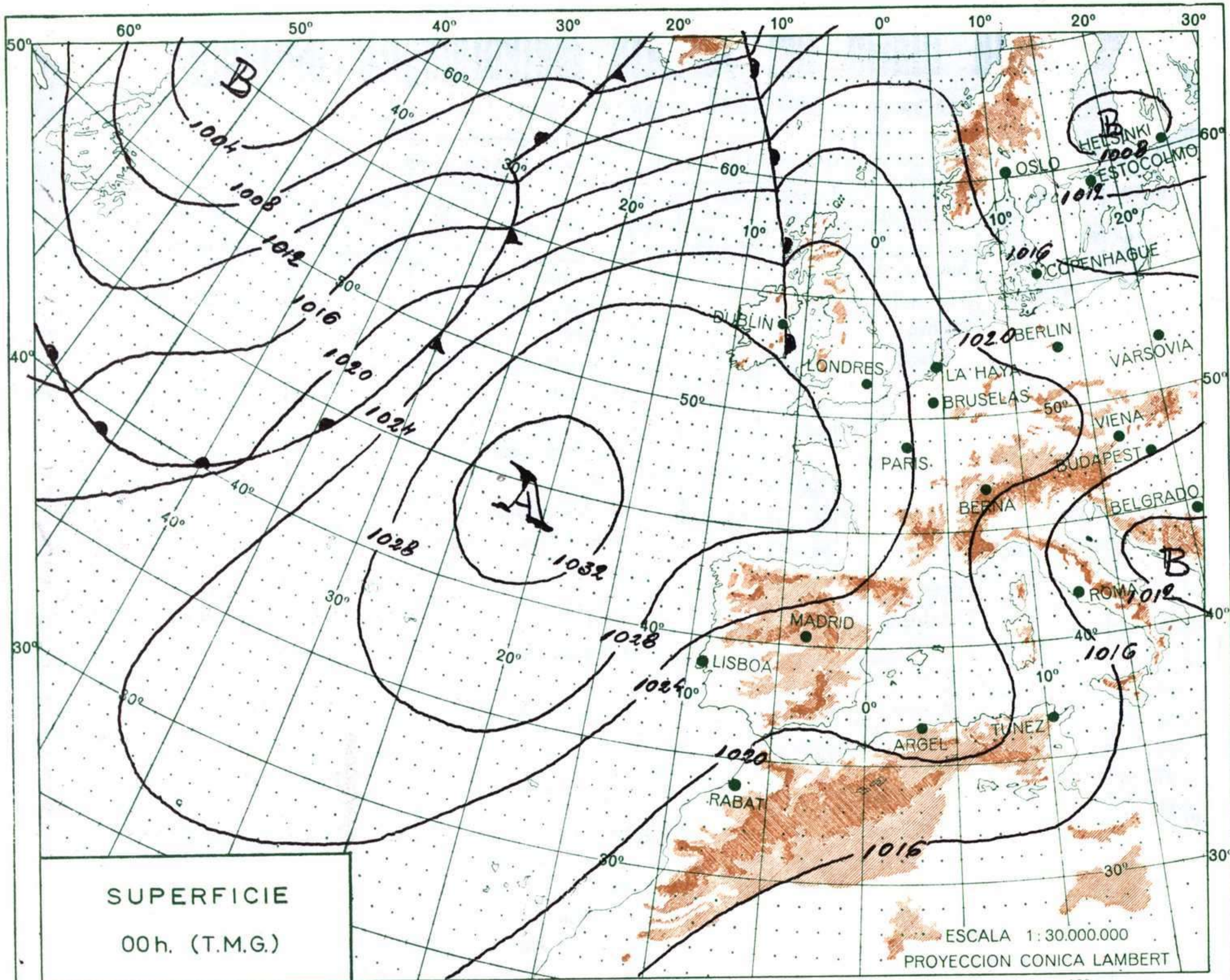
Las horas de sol corresponden al día de ayer.

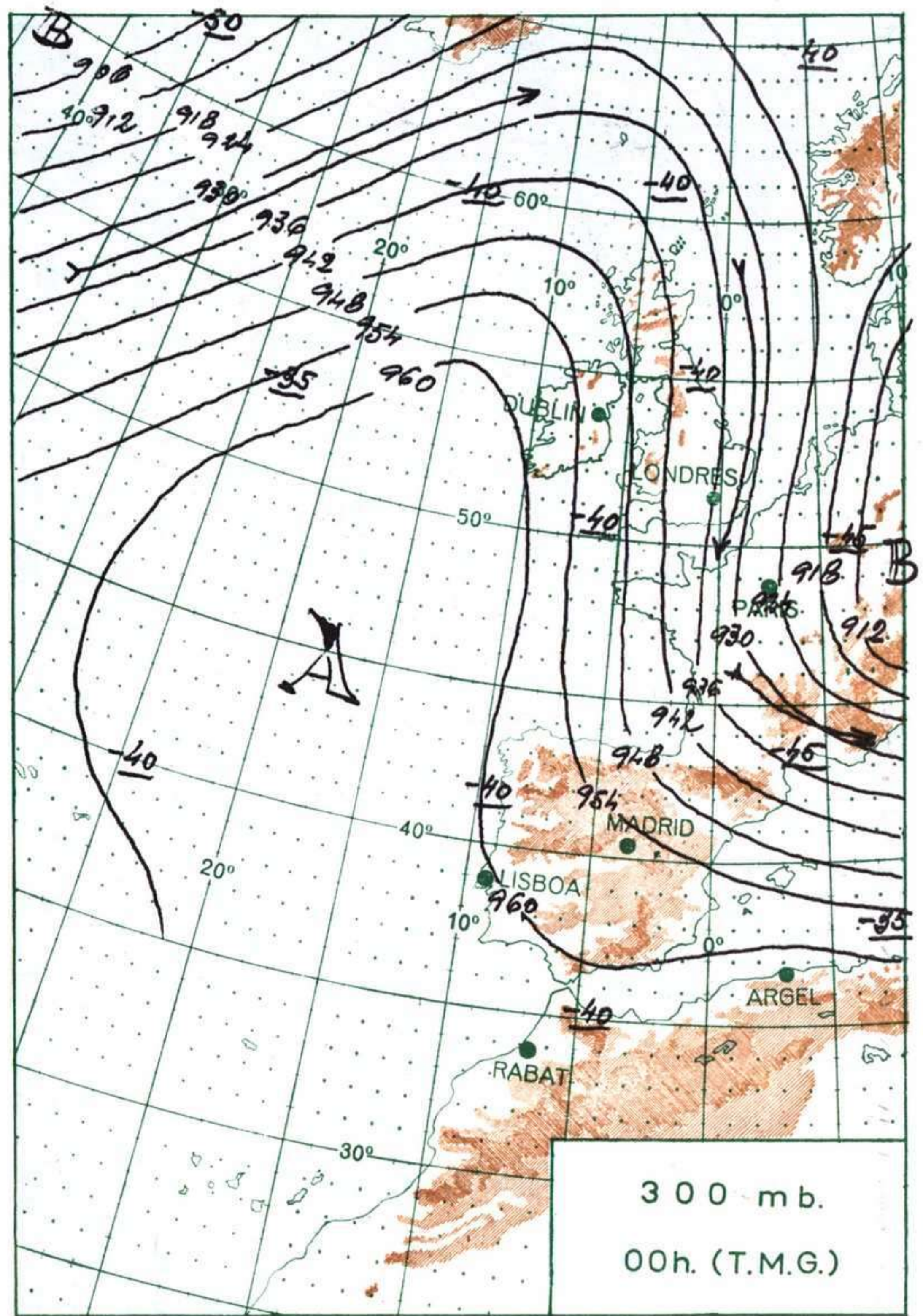
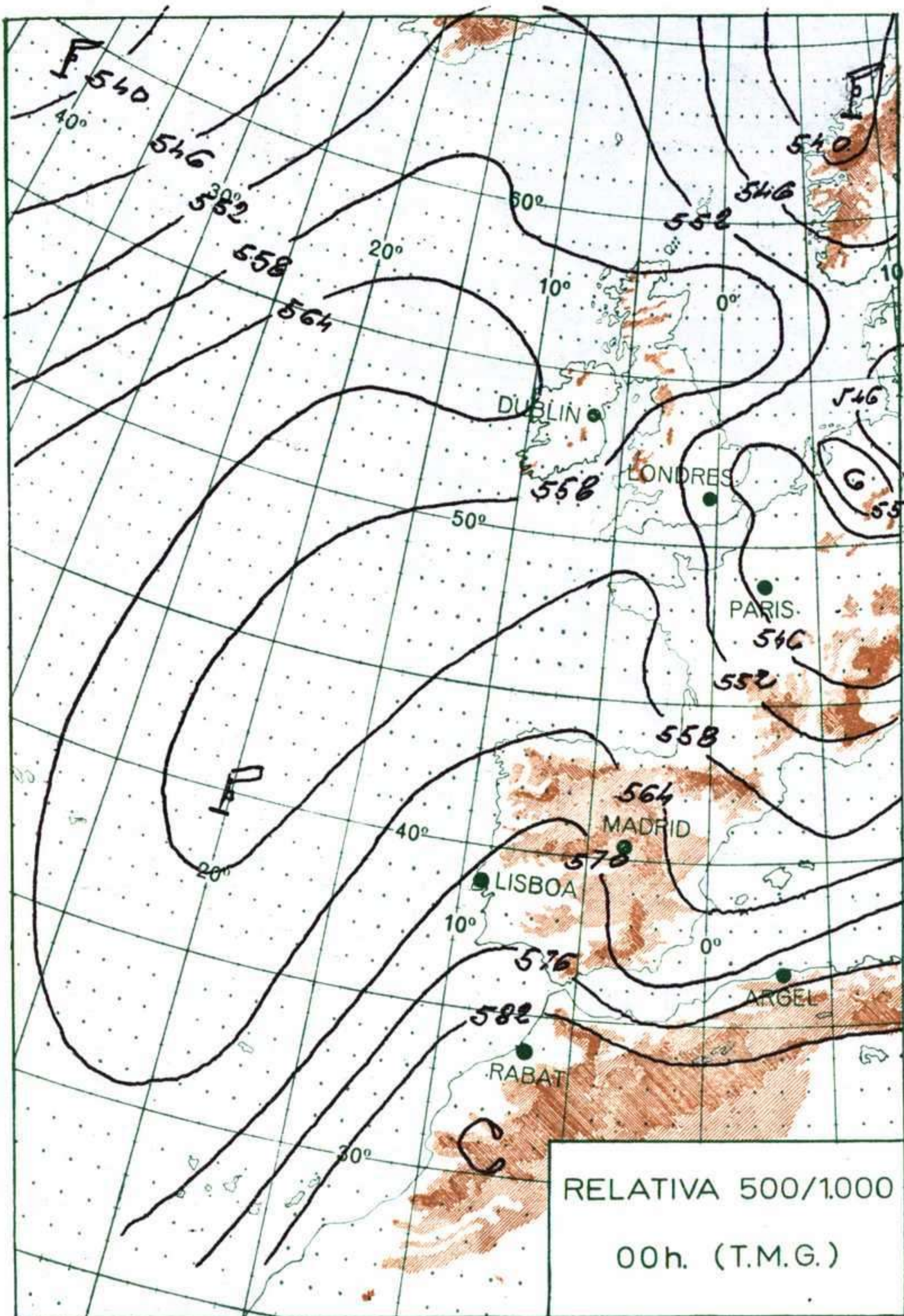
INFORMACION GENERAL DE LAS ULTIMAS 24 HORAS DE 19 HORAS DE AYER A 19 HORAS DE HOY, HORA OFICIAL.

En la noche pasada llovió débilmente en Guipúzcoa, litoral catalán y Baleares. La nubosidad fué muy abundante en Canarias y más escasa en las restantes regiones no citadas. Las temperaturas mínimas fueron particularmente bajas en León y Castilla la Vieja. Durante el día de hoy, ha llovido en Baleares y ha estado el cielo parcialmente nuboso en el resto de España. Han soplado vientos flojos o moderados del primer cuadrante y las temperaturas se han mantenido muy similares a las registradas ayer.

PREDICION PARA EL VIERNES DIA 11.

Cielo nuboso en Vascongadas, Ebro, litoral mediterráneo, Baleares y área del Estrecho. En el resto de la Península el tiempo será bueno con temperaturas moderadas y nubosidad generalmente escasa. El cielo estará parcialmente nuboso en Canarias.





ALTITUDES

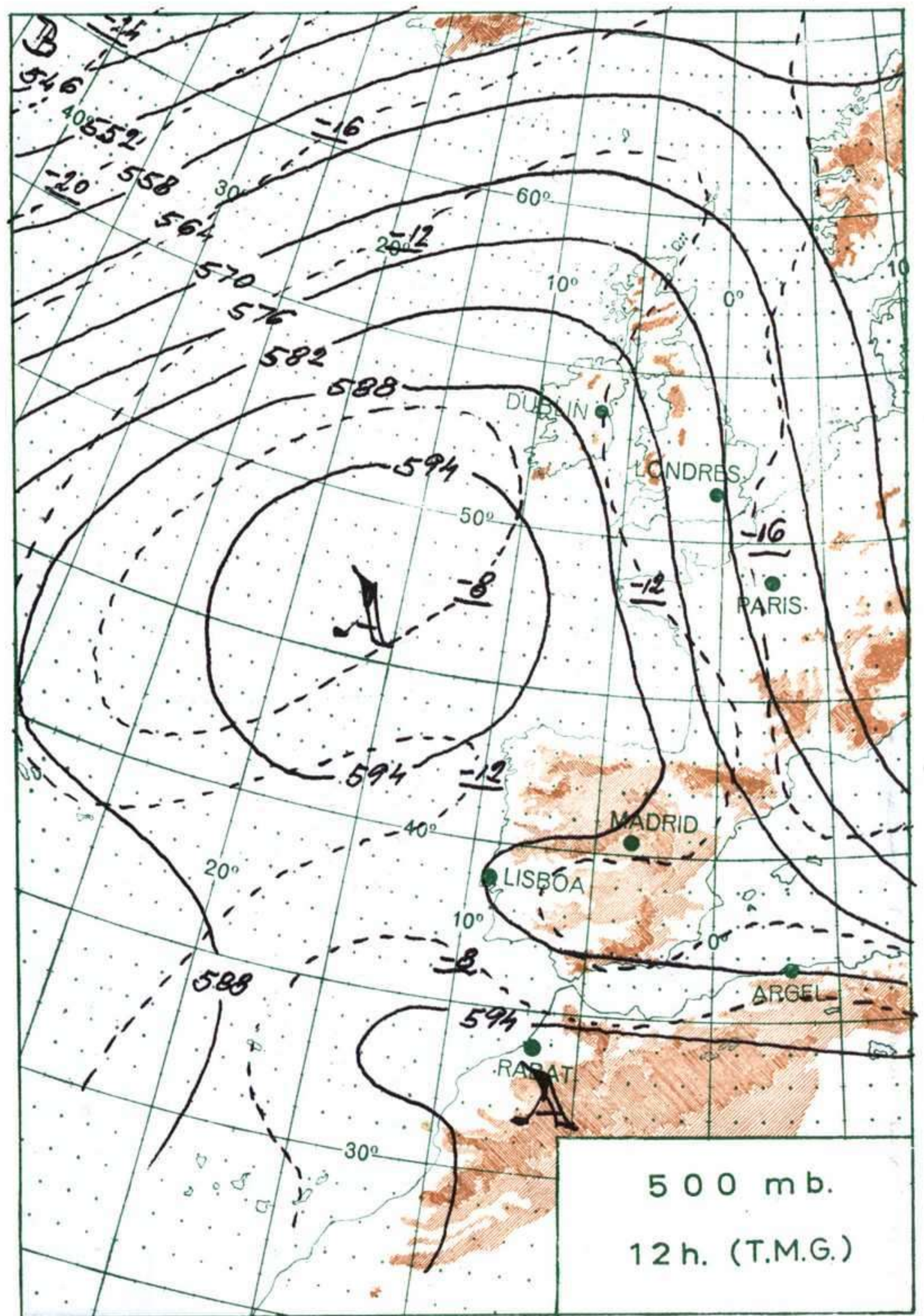
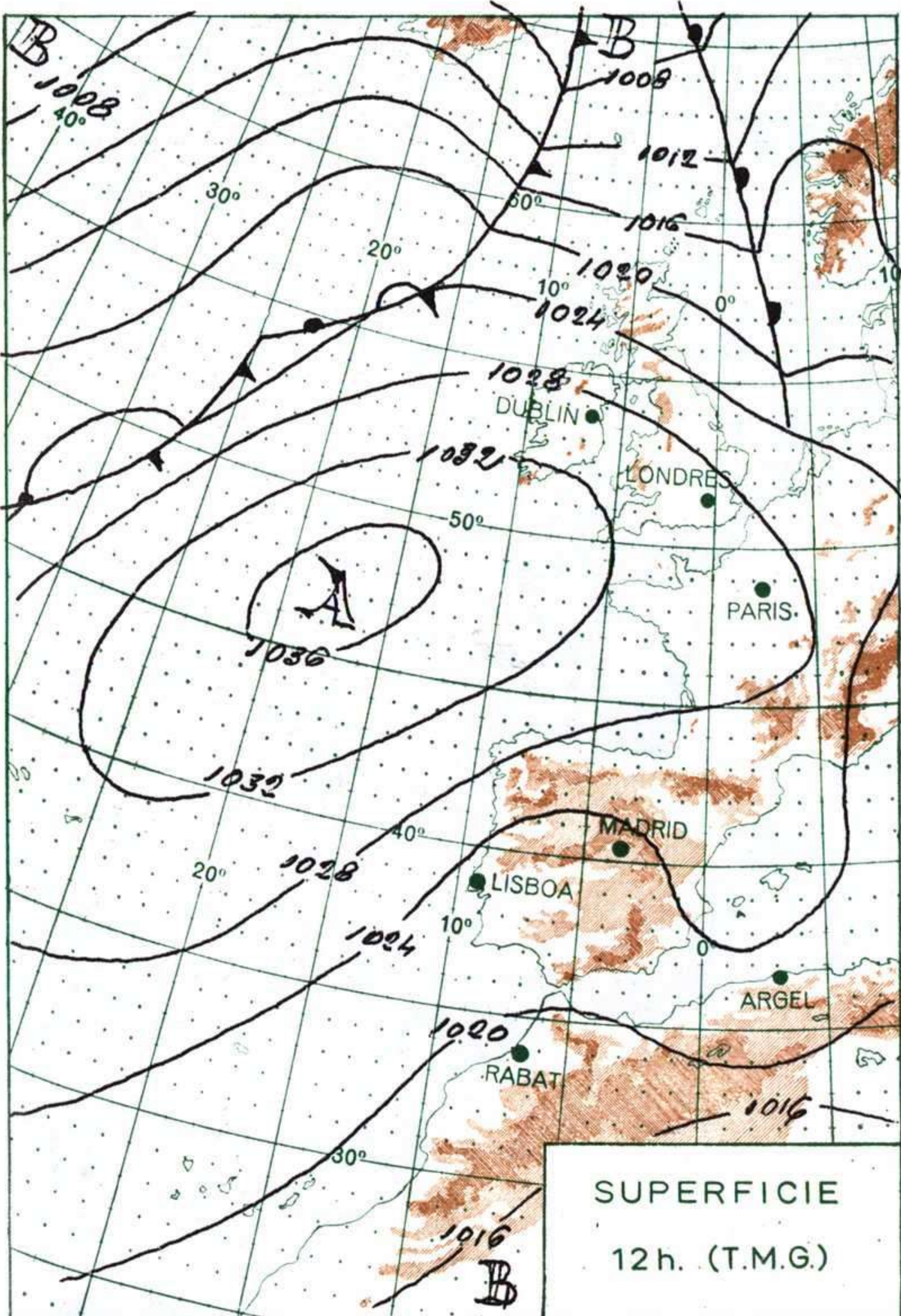
>2000
2000

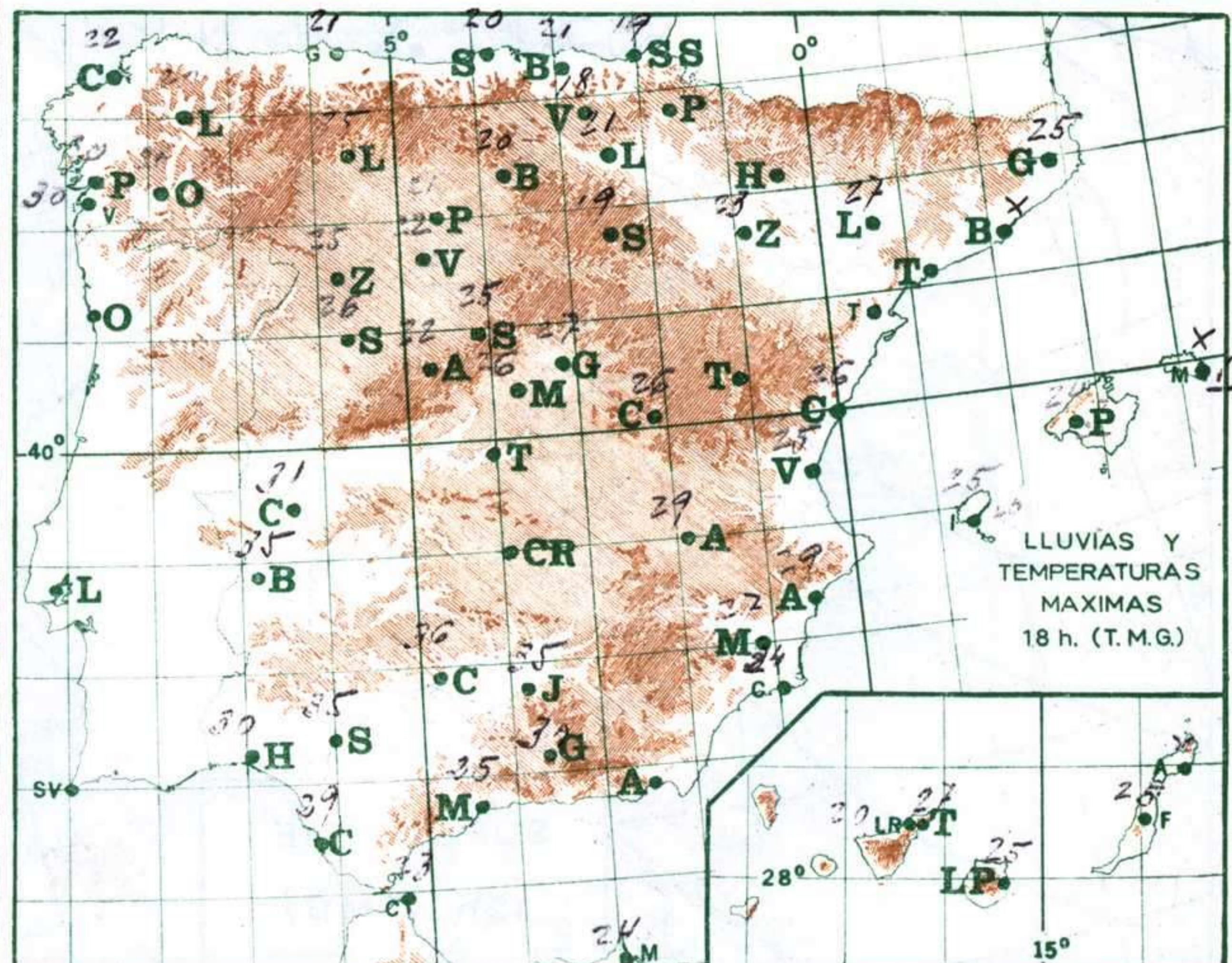
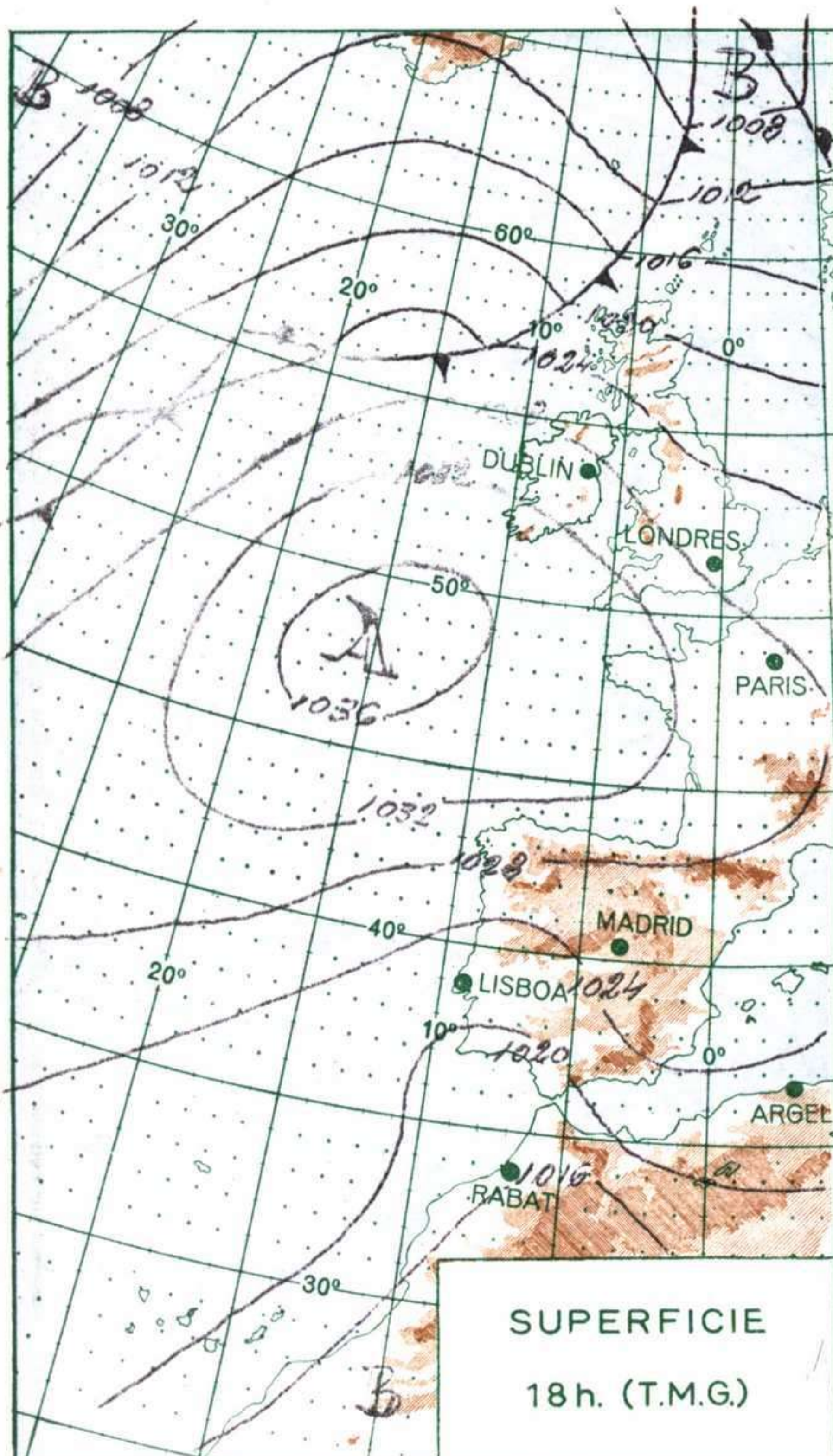
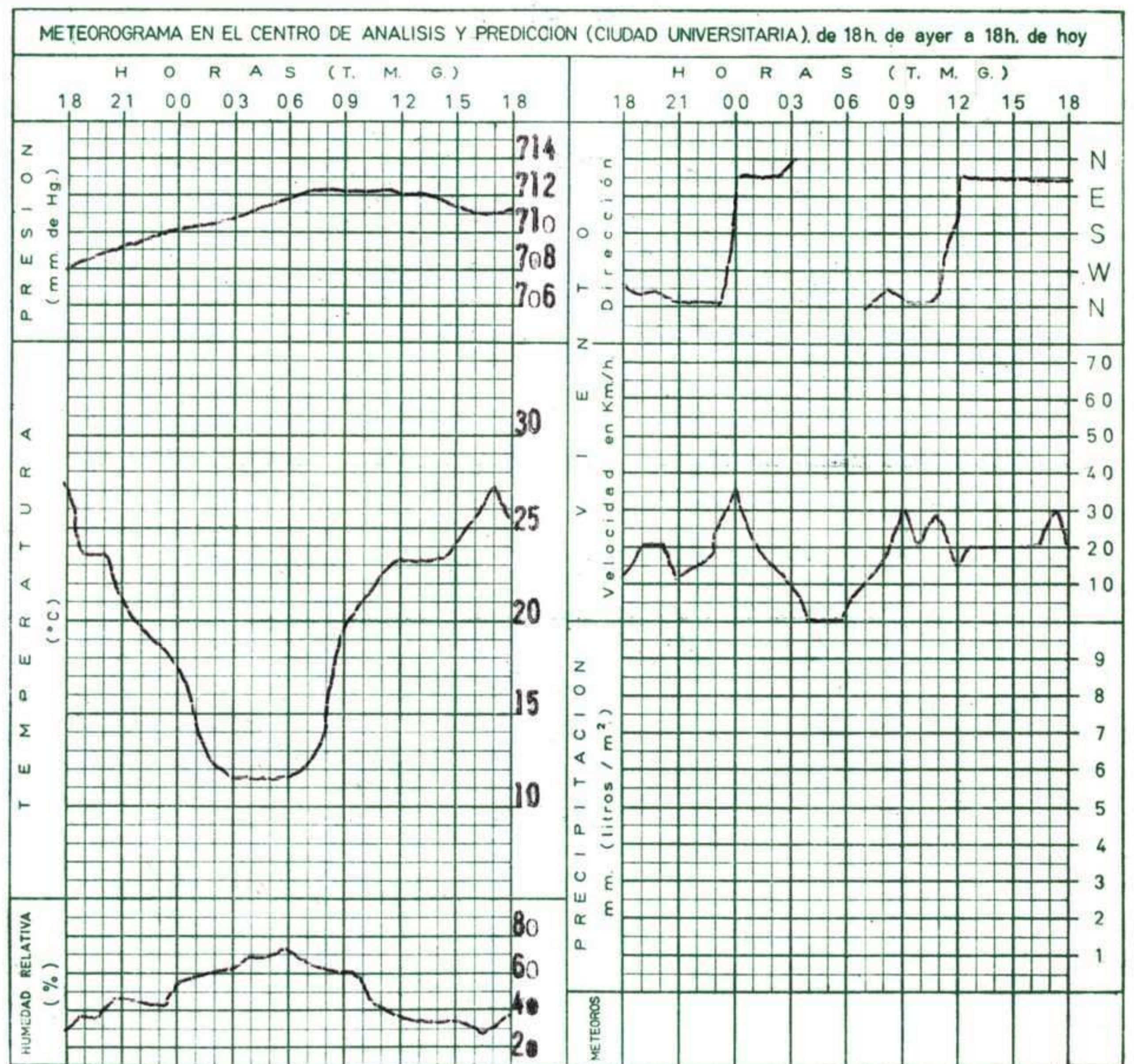
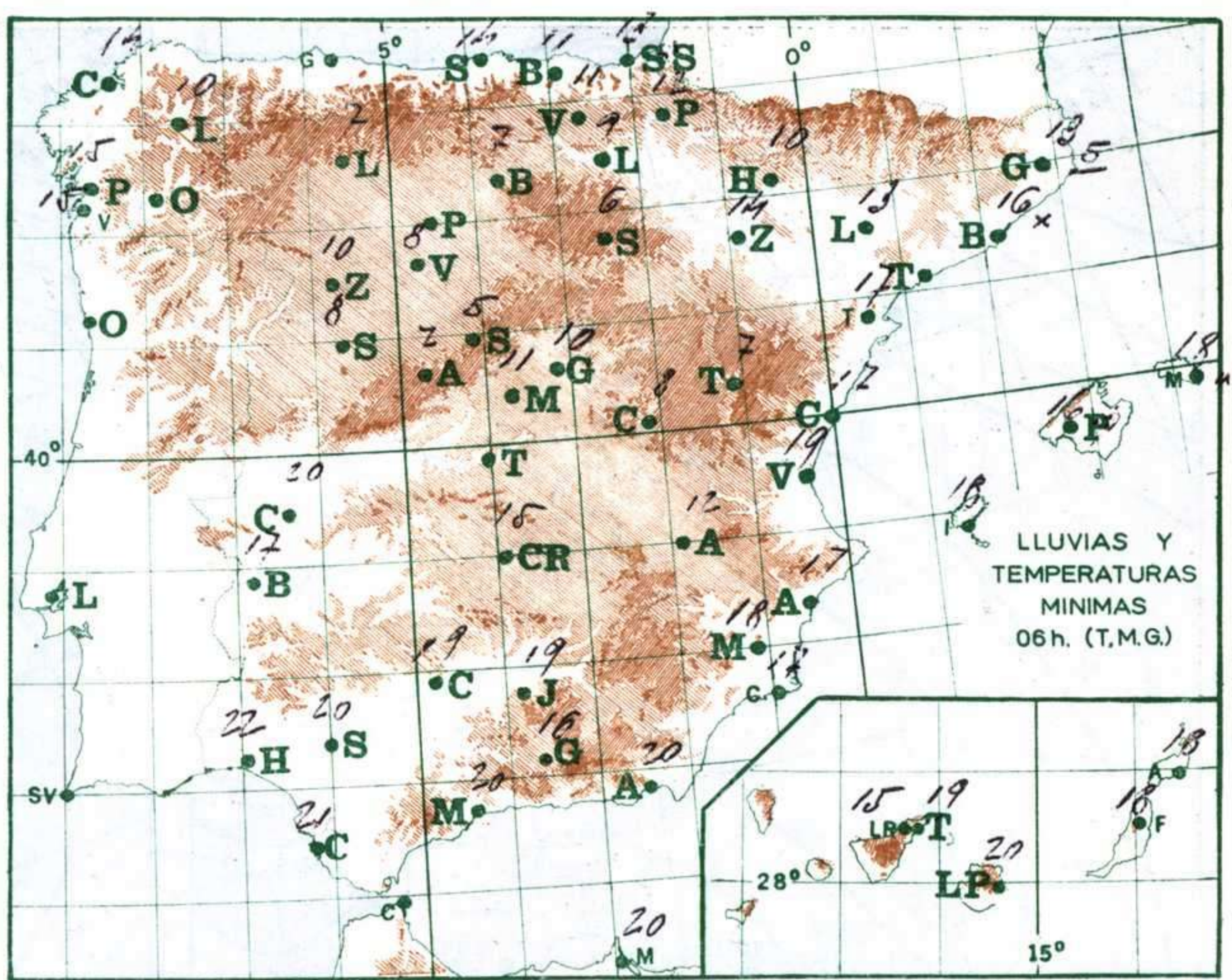
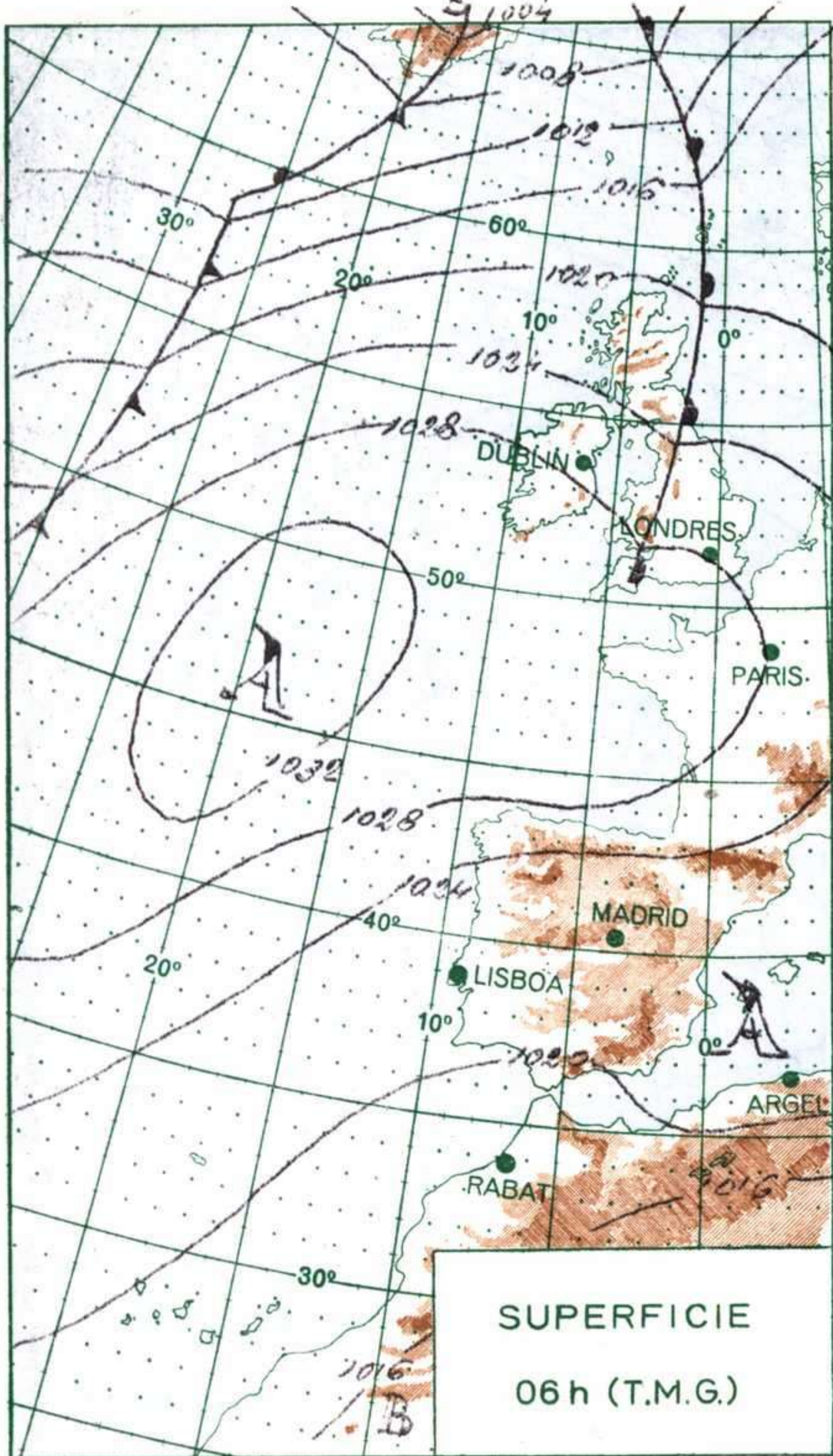
2000
1000

1000
500

500
0

Mts.





R A D I O S O N D E O S

La Coruña — 08 001		Zaragoza — 08 159		Madrid/Barajas — 08 221		Palma/Son Bonet — 08 302		Sta. C. Tenerife — 60 020	
Sondeo a 00 h. (TMG)		Sondeo a 00 h. (TMG)		Sondeo a 00 h. (TMG)		Sondeo a 00 h. (TMG)		Sondeo a 00 h. (TMG)	
Presiones tipo		Presiones tipo		Presiones tipo		Presiones tipo		Presiones tipo	
PPP	hhh TT DD dd ff	PPP	hhh TT DD dd ff	PPP	hhh TT DD dd ff	PPP	hhh TT DD dd ff	PPP	hhh TT DD dd ff
1000	242 14 31 05 14	1000		1000	181	1000	205 19 55 15 06	1000	
850	1597 9 63 06 28	850		850	1569 15 63	850	1575 10 56 33 14	850	
700	3199 6 70 02 12	700		700	3189 6	700	3169 3 29 29	700	
500	5880 -12 67 35 19	500		500	5870 -11	500	5820 -12 29 48	500	
400	7540 -24 65 35 21	400		400	7540 -25	400		400	
300	9570 -41 35 20	300		300	9560 -42	300		300	
250	10780 -53 34 19	250		250	10760 -51	250		250	
200	12190 -58 34 26	200		200	12220 -54	200		200	
150	14010 -59 32 34	150		150		150		150	
100		100		100		100		100	
70		70		70		70		70	
Puntos notables		Puntos notables		Puntos notables		Puntos notables		Puntos notables	
PPP	TT DD	PPP	TT DD	PPP	TT DD	PPP	TT DD	PPP	TT DD
1022	15 38	249	-53			949	19 63	1018	19 56
926	9 12	210	-61			830	14 63	867	9 31
900	12 59	201	-58			530	-7	855	11 56
847	9 63	192	-58			180	-54	735	6 59
814	10 77	180	-55					457	-16
748	8 71	133	-61						
627	2 70	125	-60						
304	-40 63								
Sondeo a 12 h. (TMG)		Sondeo a 12 h. (TMG)		Sondeo a 12 h. (TMG)		Sondeo a 12 h. (TMG)		Sondeo a 12 h. (TMG)	
Presiones tipo		Presiones tipo		Presiones tipo		Presiones tipo		Presiones tipo	
PPP	hhh TT DD dd ff	PPP	hhh TT DD dd ff	PPP	hhh TT DD dd ff	PPP	hhh TT DD dd ff	PPP	hhh TT DD dd ff
1000	251 17 58 06 14	1000		1000	203	1000	236 18 58 06 12	1000	
850	1630 11 81 06 22	850		850	1602 14	850	1600 8 40 27 17	850	
700	3222 7 80 04 22	700		700	3214 7 02 15	700	3178 0 30 37	700	
500	5900 -11 75 04 19	500		500	5900 -10 36 28	500	5810 -16 30 49	500	
400	7570 -25 69 04 22	400		400	7580 -23 01 30	400	7460 -25 29 62	400	
300	9590 -41 04 28	300		300	9620 -40 02 50	300		300	
250	10810 -51 05 38	250		250	10840 -51	250		250	
200	12220 -61 06 36	200		200	12270 -56 02 30	200		200	
150	14010 -58 05 28	150		150	14090 -57 32 30	150		150	
100	16530 -62 35 08	100		100	16640 -61 32 15	100		100	
70		70		70	18860 -58	70		70	
Puntos notables		Puntos notables		Puntos notables		Puntos notables		Puntos notables	
PPP	TT DD	PPP	TT DD	PPP	TT DD	PPP	TT DD	PPP	TT DD
1023	18 58	185	-64			952	24 74	171	-56
932	11 57	176	-59			920	20 76	929	12 38
903	13 81	164	-56			821	11	843	8 33
800	10 80	115	-62			756	10	715	0 78
654	6 79					590	-1	701	0
595	0 78					449	-16	609	-4
307	-40 65					245	-52	523	-14
217	-59					178	-59	400	-25

Estación	Tortosa Valla		León		Bada Santan		Gandó											
	Indicativo	238 140	055	330	023	030												
Dia/hora	10/12	10/12	10/12	10/12	10/12	10/12												
Altitud	dd ff	dd ff	dd ff	dd ff	dd ff	dd ff	dd ff	dd ff	dd ff	dd ff	dd ff	dd ff	dd ff	dd ff	dd ff	dd ff	dd ff	dd ff
Tierra																		
1.000	34 02	05 12	12 03	07 12	16 04	05 09												
1.500	34 10	05 14	06 06	07 03	12 04	05 09												
2.000	35 12	05 16	08 06	04 04	03 12	35 08												
3.000	33 23	05 12	05 17	09 03		30 25												
4.000	32 39		03 20			29 16												
5.500			05 32			26 17												
7.000																		
9.000																		
10.500																		
12.000																		

