



MINISTERIO DEL AIRE AÑO XVI

Boletín diario del Servicio Meteorológico Nacional 2.ª EPOCA

MADRID, VIENRES 24 DE NOVIEMBRE DE 1967 Num. 327.

CENTRO DE ANALISIS Y PREDICCIÓN (Ciudad Universitaria) - APARTADO 285 - MADRID. - Teléf. 2 44 35 00

ESTACIONES	TEMPERATURA		PRECIPITACION		Horas de sol	ESTACIONES	TEMPERATURA		PRECIPITACION		Horas de sol	ESTACIONES	TEMPERATURA		PRECIPITACION		Horas de sol	TEMPERATURAS EXTREMAS (De las capitales Peninsulares)	
	Máx.	Mín.	Noche	Día			Máx.	Mín.	Noche	Día			Máx.	Mín.	Noche	Día			Máx.
La Coruña	12	10			0.2	Navacerrada(*)	3	3	ip	1	5.4	Castellón	18	11	ip			MAXIMA: 21° en Almería. MINIMA: 2° en Lugo y Gerona.	
Monteventoso	15	12				Barajas	12	10		2	1.2	Játiva							
Vares	14	9				Madrid	12	10		2	1.2	Valencia	15	14	6	ip	0.0		
Otero del Rey	14	2			6.2	Getafe	12	9	X	0.9	Rabasa	18	14			4.3			
Finisterre		13			4.2	Guadalajara	13	9		6		Alicante	18	13			5.4		
Santiago (A.)	15					Toledo	11	10		6	0.0	C. S. Antonio	17	15		5			
Pontevedra	19	10			0.0	Cuenca	X	7	X	0.0	Alcantarilla	19	15		2	3.8			
Vigo	16	10				Molina	11			3		Murcia	18			8			
Orense	13	7				Ciudad Real		5	ip	X	2.0	Cast. Galeras	18	14					
Ponferrada	14	8			2.6	Albacete	X	7	X	X	3.0	San Javier	20	17					
						Cáceres	12	10	2	2								OBSERVACIONES DE MADRID (Parque del Retiro)	
						Badajoz (A.)	14	11		3	0.0								
Gijón	15	10			1.0							Sevilla (A.)	18		X	4			TEMPERATURAS Máx. 11,7 a 00,00 h. Mín. 10,1 a 7,30 h. a 1 h. 11,5 a 13 h. 11,3 a 7 h. 10,4 a 18 h. 10,8
Santander	17	12			7.2	Vitoria (A.)	10					Córdoba	17	12	3	1	0.9		
Punta Galea		12				Logroño	10	6	ip	ip	0.0	Jaén	14	13	in	ip			
Sondica	16	12			5.8	Pamplona	11	5			6.0	Granada (A.)	15			ip			
Igueldo	16	12				Monflorite	11	7			7.7	Cartuja		9		X			
Fuenterrabía	19	13			8.0	Candanchú (*)	7					Huelva	20	14	20	11	0.0		
						Veruela	8					Jerez	20	15	ip	ip			
León	11	7		ip	4.8	Calatayud						Cádiz	18	X	X		X		
Zamora	11	4		1		Daroca	13			1		San Fernando		15	1		0.0		
Palencia	10	8		2	3.7	Sanjurjo	11	8		ip	0.0	Tarifa	22	16	ip	ip	0.0		
Villafria	9	4		3	4.8	Zaragoza	11	8		ip		Málaga (A.)	18	14	6	4			
Burgos	9	6		3	3.8	Calamocha	12	5		2	2.6	Almería	21	17					
Villanubla	10	7		1	0.5	Teruel	11	9		1								PRESIONES Máx. 712,1 mm. a 18,00ayer Mín. 707,7 mm. a 18,00hoy. a 1 h. 710,9 a 13 h. 708,5 a 7 h. 709,5 a 18 h. 707,7	
Valladolid	11	6		3	1.2							P. Mallorca	18	9			6.5		
Soria	9	7		ip	1.7	Lérida	14	8			3.7	Mahón	19	11			7.0		
Salamanca	11			ip		Gerona	16	2				Ibiza	20	13		ip	7.7		
Avila	9	7	1	3	0.1	Cabo Bagur	16	12				S.ª C. Palma	17	15		30	0.0		
Segovia	11	9		2	5.3	Montseny (*)	7					Izaña (*)	9			ip			
						La Molina (*)	7					Los Rodeos	18	12		ip	8.8		
						Barcelona	16	11			6.7	S.ª C. Tenerife	23	16			9.X		
						Prat	17	9				Gando	24	16			9.0		
						Reus	16					Fuerteventura	22	14			5.0		
						Tortosa	17	12			3.0	Lanzarote	X						
						Tarragona	15	10			7.3	Ceuta	18	X					
												Melilla	20	15			3.3		
												Ifni	21	20			4.6		
												V. Cisneros	23	16			6.5		

INFORMACION GENERAL DE LAS ULTIMAS 24 HORAS (DE 19 HORAS DE AYER A 19 HORAS DE HOY, HORA OFICIAL).

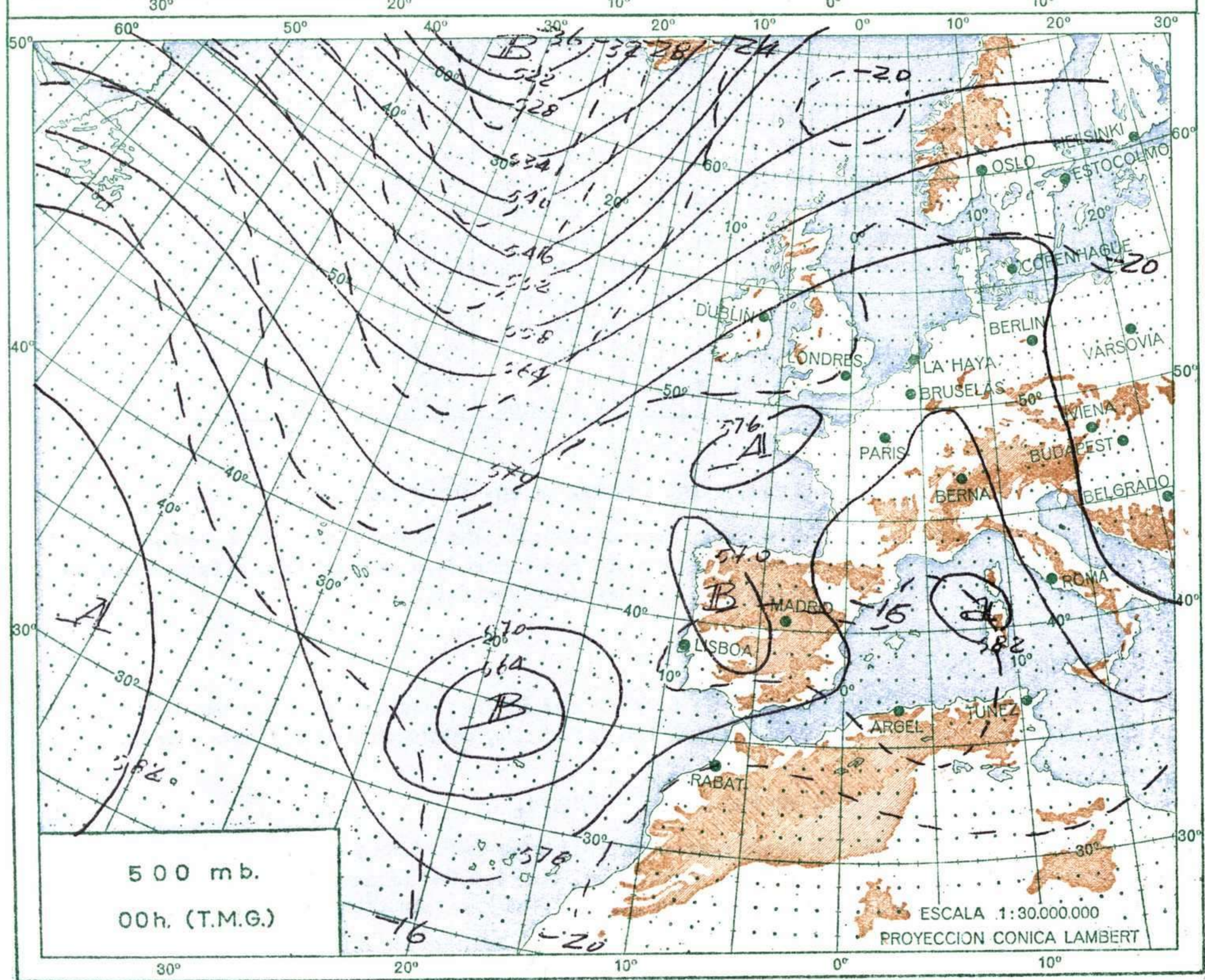
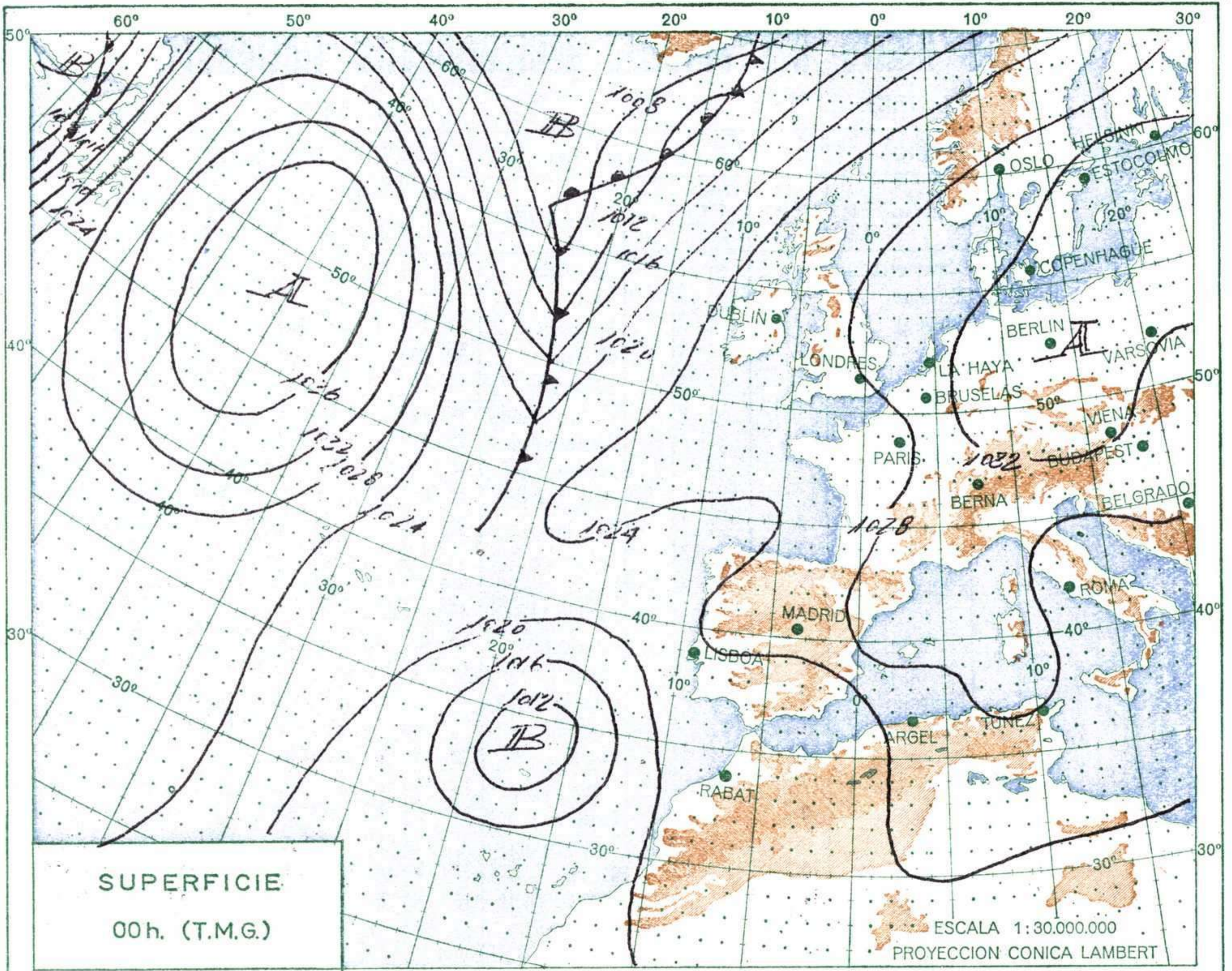
El área de lluvias se ha extendido de sur a norte. Se han observado precipitaciones débiles en casi toda la Península, exceptuando Cataluña, Cantábrico y Galicia. Por la mañana hubo bancos de niebla persistentes en el valle del Ebro. En Canarias hubo tormentas aisladas que dieron precipitaciones muy irregulares en las islas más occidentales.

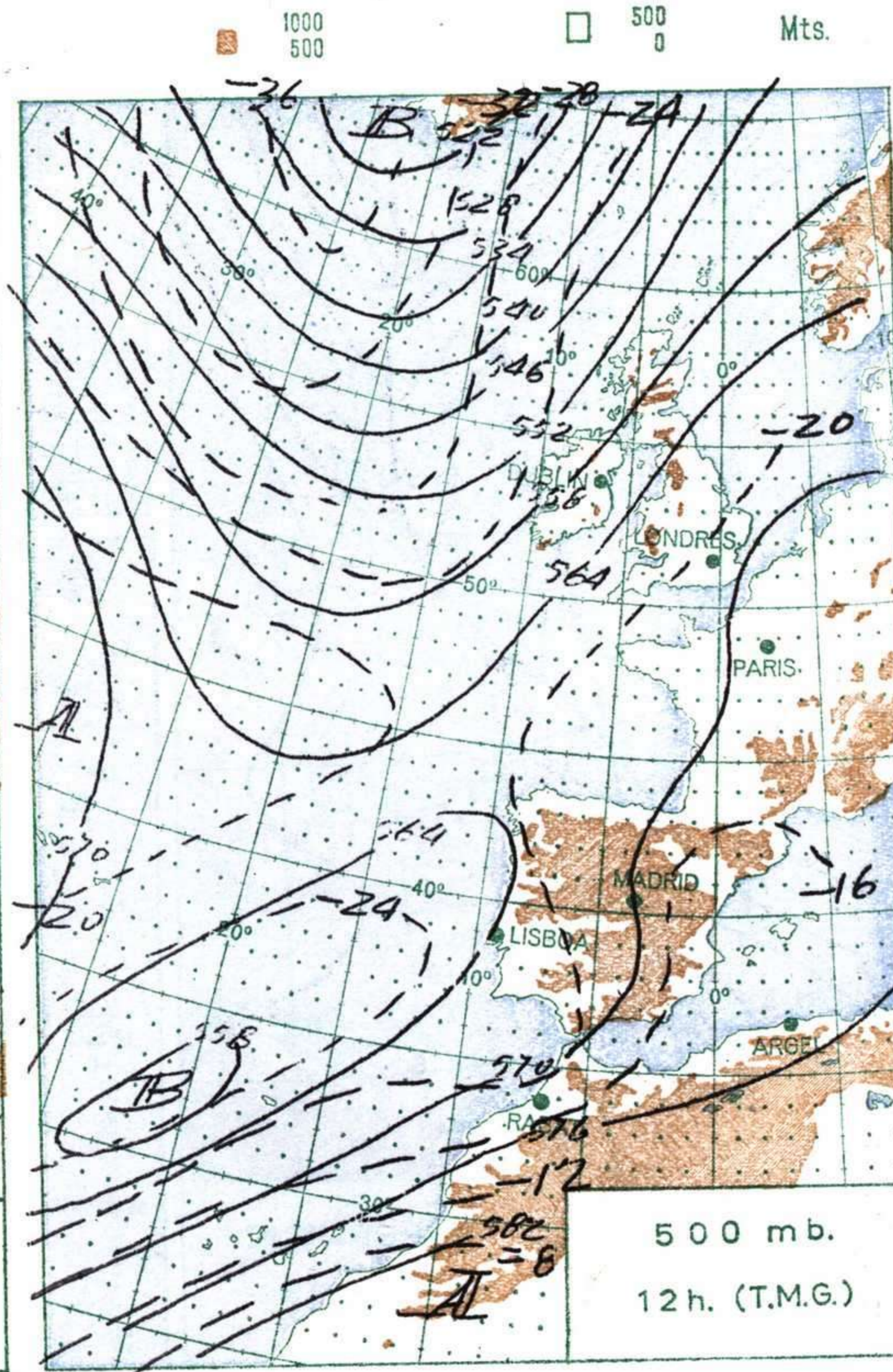
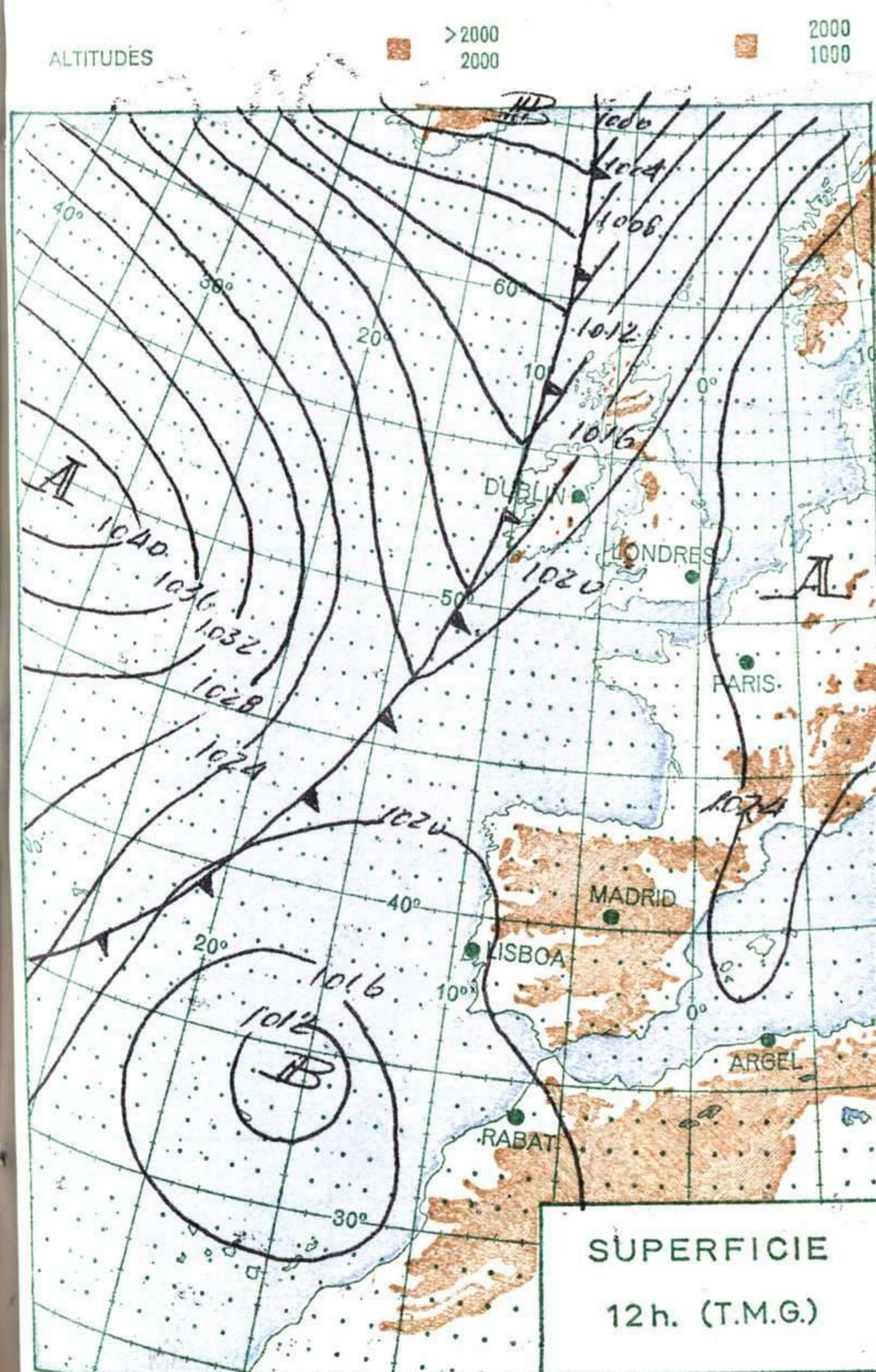
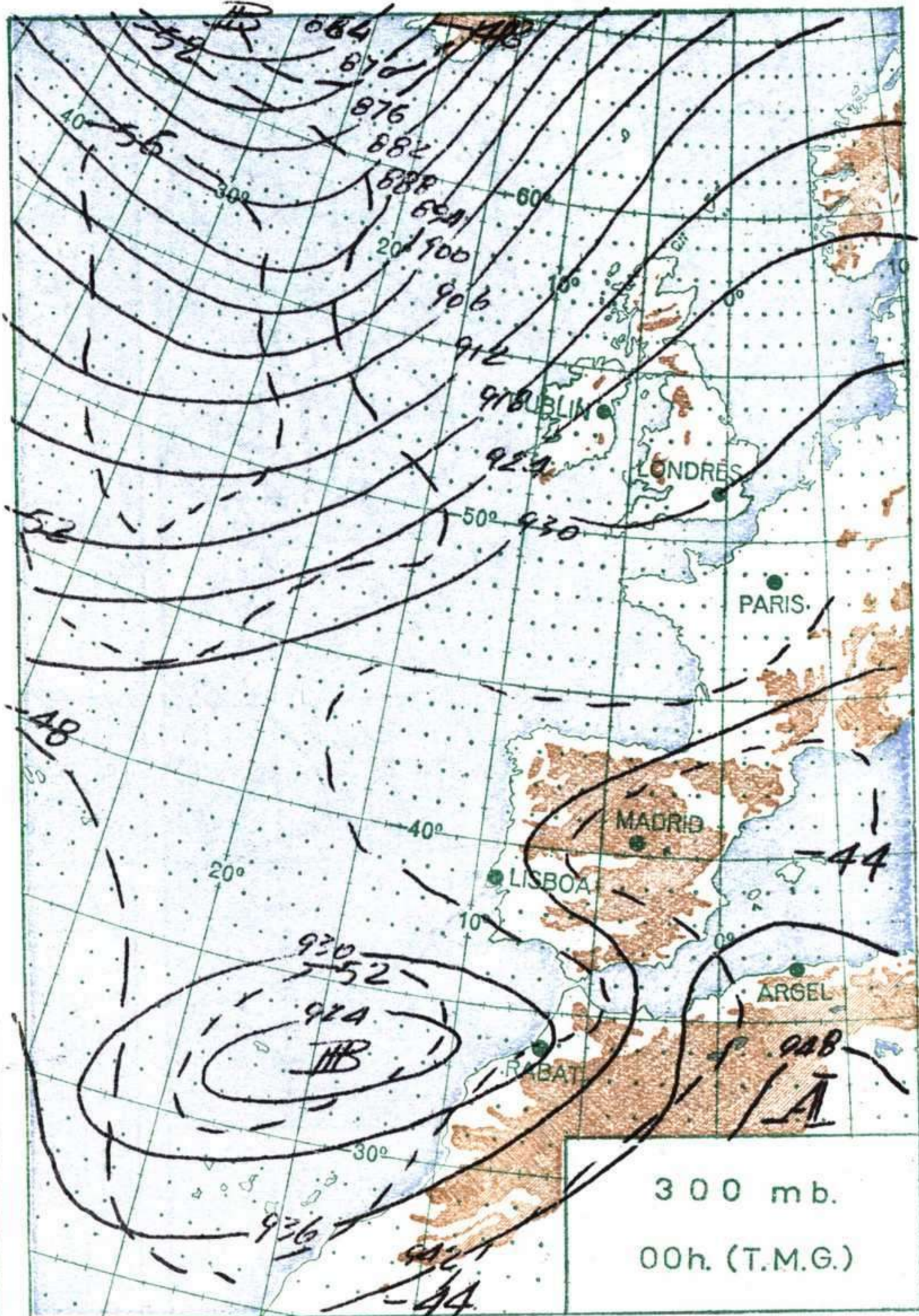
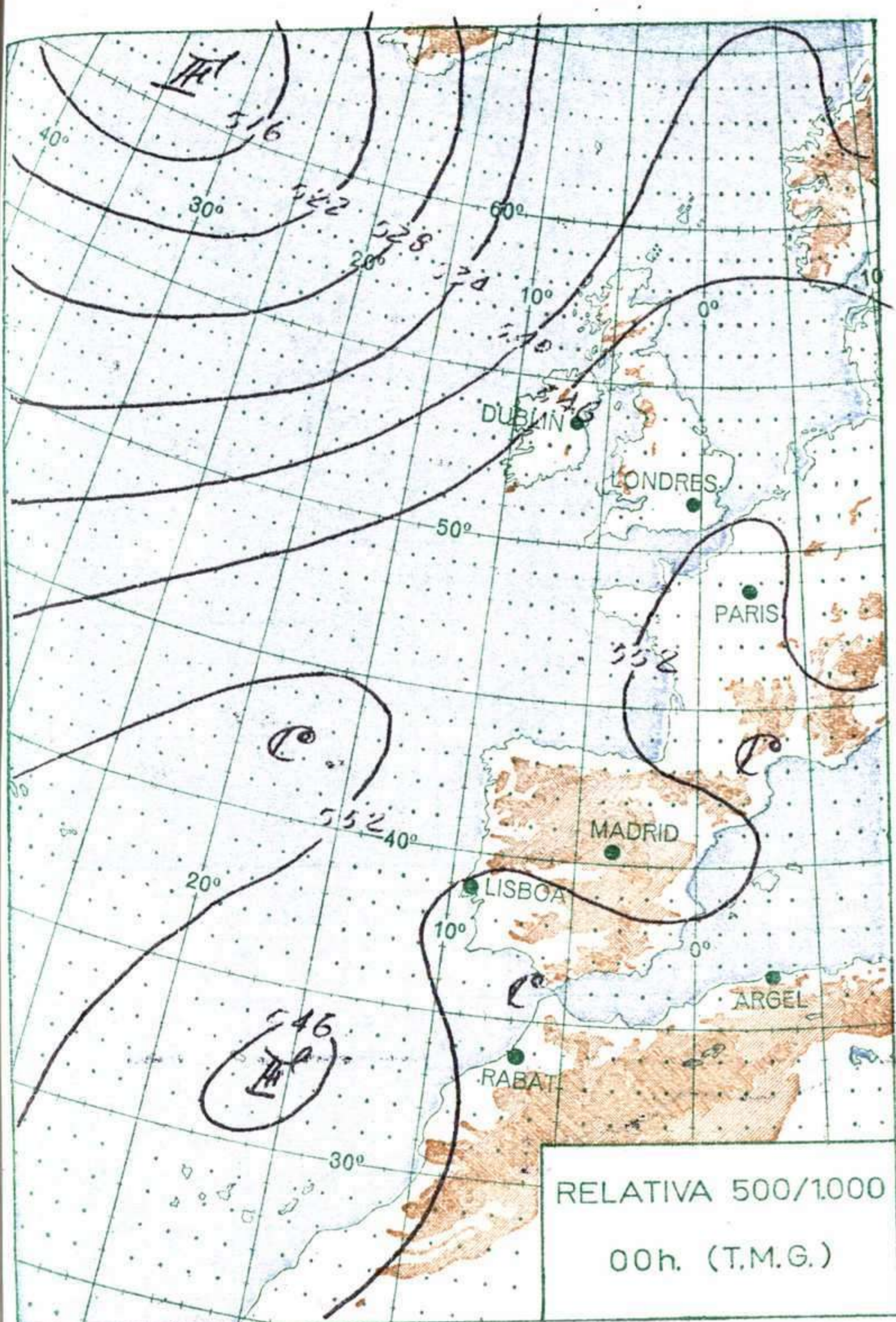
PREDICCIÓN PARA EL SABADO DIA 25.

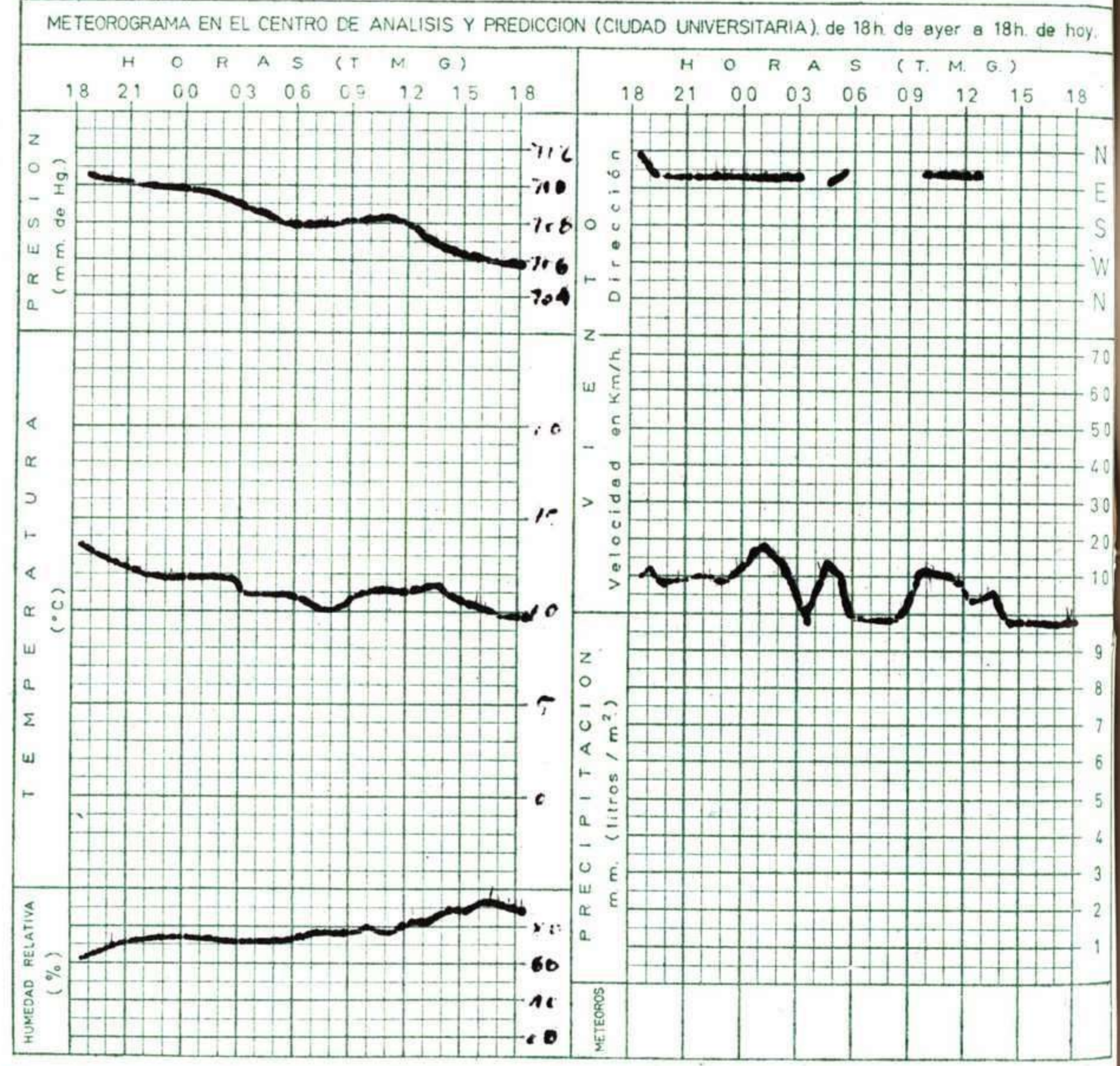
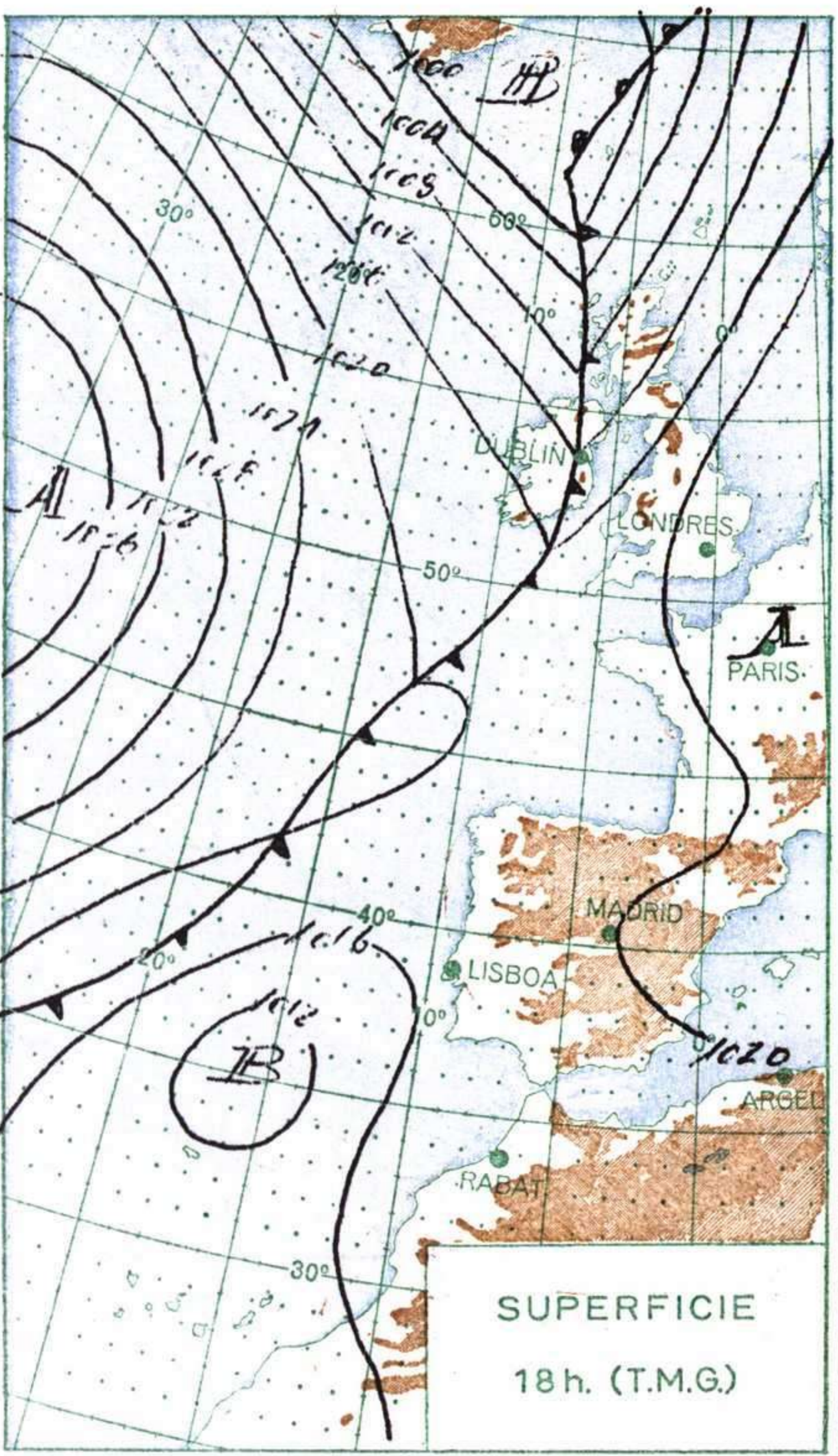
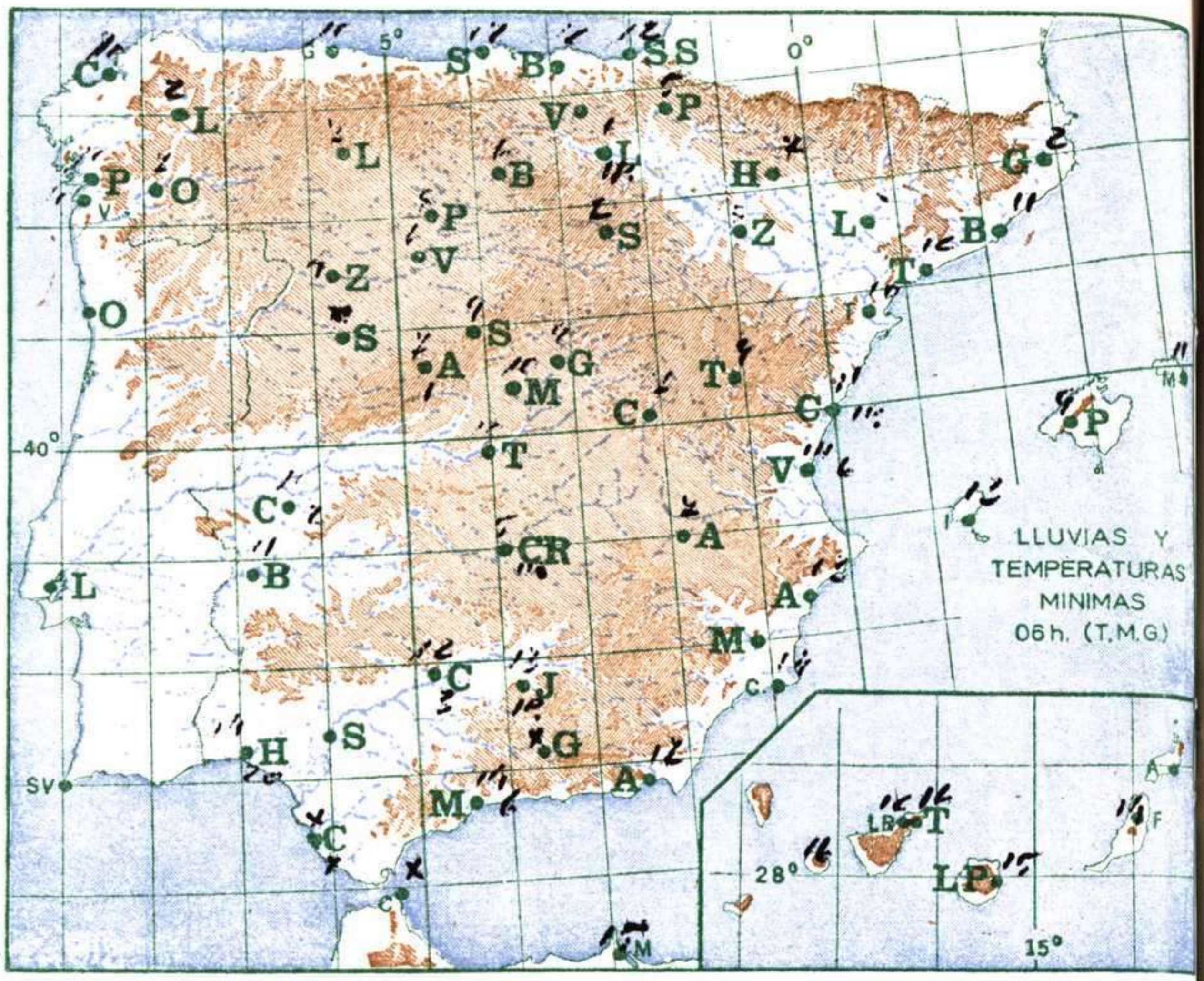
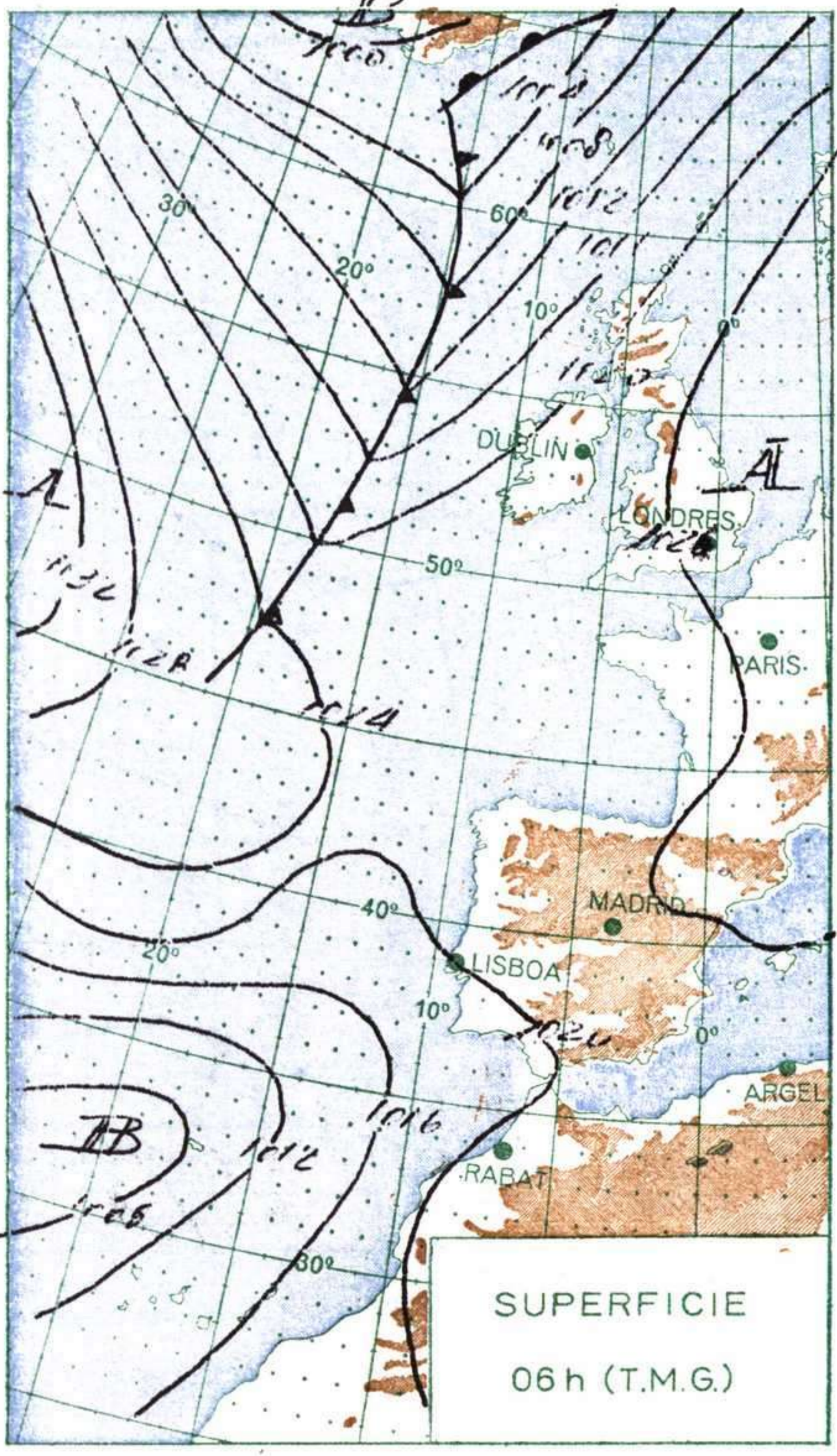
Continuará la penetración de aire cálido y húmedo del sur dando lloviznas débiles e intermitentes en casi toda la Península con mala visibilidad por neblinas y vientos flojos variables en casi toda la Península, exceptuando el litoral norte y Pirineo.

PREDICCIÓN DE LA ZONA CENTRO PARA EL SABADO Y DOMINGO DIAS 25 - 26 DE NOVIEMBRE.

Sábado.- Cielo muy nuboso o cubierto con lluvias más copiosas en la ladera sur de la sierra y estribaciones de la Ibérica. Temperaturas suaves con vientos débiles de dirección variable. Domingo.- Continuará la nubosidad abundante con chubascos alternando con algún claro. Los chubascos serán más abundantes en la sierra principalmente en su ladera norte. Ligero descenso de temperatura con aumento de la intensidad del viento que será de componente norte.







R A D I O S O N D E O S

La Coruña — 08 001					Zaragoza — 08 159					Madrid/Barajas — 08 221					Palma/Son Bonet — 08 302					Sta. C. Tenerife — 60 020														
Sondeo a 00 h. (TMG)					Sondeo a 00 h. (TMG)					Sondeo a 00 h. (TMG)					Sondeo a 00 h. (TMG)					Sondeo a 00 h. (TMG)														
Presiones tipo					Presiones tipo					Presiones tipo					Presiones tipo					Presiones tipo														
PPP	hhh	TT	Td	Td	dd	ff	PPP	hhh	TT	Td	Td	dd	ff	PPP	hhh	TT	Td	Td	dd	ff	PPP	hhh	TT	Td	Td	dd	ff	PPP	hhh	TT	Td	Td	dd	ff
1000	1016	14	10	10	16	08	1000							1000	1012						1000	1022	15	10				1000	1012	19	15			137 -65
850	1044	6	7	14	09	850							850	1040	5	8	15	20	850	1029	7	2	12	06	850	1022	10				9			
700	1066	-2	-15	13	08	700							700	1064	6	-7	22	13	700	1045	-7		14	15	700	1015	3	-14						
500	1090	-22		15	12	500							500	1070	-15	-21	15	15	500	1070	-15		29	12	500	1070	-18							
400	1110	-33	-43	16	19	400							400	1080	-25	-31	17	25	400	1080	-29		30	18	400	1080	-34							
300	1120	-45		21	05	300							300	1080	-42		18	24	300	1080	-44		29	31	300	1080	-51							
250	1050	-59		21	05	250							250	1050	-52		17	28	250							250	1045	-59						
200	1087	-63		21	19	200							200	1060	-63		17	28	200							200	1083	-66						
150	1082	-65		22	14	150							150	1080	-65				150							150	1086	-66						
100	1060	-66		24	08	100							100	1020	-65				100							100	1080	-66						
70	1020	-67				70							70						70							70								
Puntos notables					Puntos notables					Puntos notables					Puntos notables					Puntos notables														
PPP	TT	Td	Td		PPP	TT	Td	Td		PPP	TT	Td	Td		PPP	TT	Td	Td		PPP	TT	Td	Td		PPP	TT	Td	Td						
1016	14	10								1012	15	10			1022	15	10			1012	19	15			137	-65								
1044	6	7	14							1040	5	8	15		1029	7	2	12		1022	10													
1066	-2	-15	13							1064	6	-7	22		1045	-7		14		1015	3	-14												
1090	-22		15							1070	-15	-21	15		1070	-15		29		1070	-18													
1110	-33	-43	16							1080	-25	-31	17		1080	-29		30		1080	-34													
1120	-45		21							1080	-42		18		1080	-44		29		1080	-51													
1050	-59		21							1050	-52		17							1045	-59													
1087	-63		21							1060	-63		17							1083	-66													
1082	-65		22							1080	-65									1086	-66													
1060	-66		24							1020	-65									1080	-66													
1020	-67																																	

Estación	VIENTO EN ALTITUD																	
	Indicativo	030			060			090			120			150			180	
Día/hora	24/18																	
Altitud	dd	ff	dd	ff	dd	ff	dd	ff	dd	ff	dd	ff	dd	ff	dd	ff	dd	ff
Tierra	00	00																
1.000	17	11																
1.500	13	07																
2.000	22	03																
3.000	25	23																
4.000	27	22																
5.500	27	40																
7.000	28	70																
9.000																		
10.000																		
12.000																		

