



MINISTERIO DEL AIRE

Boletín diario del Servicio Meteorológico Nacional

AÑO XVIII

2.ª EPOCA

MADRID, MIERCOLES 26 DE MARZO DE 1969

Núm. 85.

CENTRO DE ANALISIS Y PREDICION (Ciudad Universitaria) - APARTADO 285 - MADRID. - Teléf. 2 44 35 00

ESTACIONES	TEMPERATURA		PRECIPITACION		Horas de sol	ESTACIONES	TEMPERATURA		PRECIPITACION		Horas de sol	ESTACIONES	TEMPERATURA		PRECIPITACION		Horas de sol	TEMPERATURAS EXTREMAS (De las capitales Peninsulares)
	Máx.	Mín.	Noche	Día			Máx.	Mín.	Noche	Día			Máx.	Mín.	Noche	Día		
La Coruña	10	7			10.2	Navacerrada (*)	2	-2			7.1	Castellón	14					MAXIMA: 18° en Badajoz. MINIMA: 4° bajo cero en Avila.
Monteventoso	9	5				Madrid/Barajas	13	1			8.4	Valencia (A)	12	9		ip	8.0	
Bares	11	7				Madrid	13	3			7.4	Valencia	12	10		ip	8.7	
Lugo (P.Centro)	10	1			10.5	Madrid/C.Vientº	12	2			8.3	Alicante (A)	14	12	1	ip	2.8	
Finisterre	11					Getafe	13	3			8.7	Alicante	16	11	2	ip	4.2	
Santiago (A)	11	2				Guadalajara	11	1			9.1	Murcia/Alcantº	15			ip		
Pontevedra	17	8				Toledo	14	3			10.2	Murcia	16	11	1	ip	3.8	
Vigo (A)	14	2				Cuenca	14	2			8.7	Castillo Galeras	14	11	2	1		
Vigo		6			10.5	Molina de Aragº		-3			3.5	San Javier	15	12	ip	ip	2.9	
Orense	13					Ciudad Real	13	7	ip	ip								
Ponferrada	12	1			11.0	Albacete (A)	10	7		1								
						Cáceres	15	10										OBSERVACIONES DE MADRID (Parque del Retiro)
						Badajoz (A)	18	11	ip	1	0.5	Sevilla (A)	14	11	6	38	0.0	
Asturias (A)	9	4		5	8.8	Vitoria (A)	5			2		Córdoba (A)	15	11	3	12	0.5	
Gijón	10	7	ip	2	8.9	Logroño		1			10.0	Jaén			X	X		
Santander (A)		4		X		Logroño (A)		1			1.6	Granada (A)	13	7	8	7	1.8	
Santander	9	5	1	1	5.3	Pamplona	6	0			10.5	Huelva	15	13	39	15	0.0	
Punta Galea	8	4		2		Huesca/Monflº	10	1			1.6	Jerez de la F.ª (A)	15	12	30	33		
Bilbao (A)	9	2		ip	1.3	Candanchú (*)	-2	-6				Cádiz	16	15	54	12	2.0	
S.Sebastián/Igº	7	1				Veruela						San Fernando	17	13	22	20	X	
S.Sebastián(A)	9	1			5.1	Daroca	8	-3			10.6	Tarifa	18	10	40	19	1.0	
León (A)	7	-2			10.3	Zaragoza (A)	11	1			10.7	Málaga (A)	14	12	12	26	1.5	
Zamora	12	-1				Zaragoza	11	2			7.5	Almería (A)	16	11		1	2.0	
Palencia	5	-1			10.6	Calamocha	8	-4										
Burgos (A)	4	-4		ip	8.9	Teruel	10	-2										
Burgos	12	-2			5.8							Palma de M.ª (A)	11	6	ip	ip	5.0	
Valladolid (A)	7	-2			10.5	Lérida	11	1			9.8	S.ª C. de la Palma (A)	18					
Valladolid	7	0			9.9	Montseny (*)	-2	-4		ip	0.0	Izaña (*)						
Soria	5	0			10.5	Gerona (A)	11	2	3			S.C. de Tenerife (A)	15	13		ip	X	
Salamanca (A)	9	-2			9.7	Cabo Bagur		-5	1		9.4	S.C. de Tenerife	23			4		
Avila	7	-4			8.3	La Molina (*)					0.0	Las Palmas (A)	23	16				
Segovia	9	-3			9.5	Barcelona	8	7		3		Fuerteventura (A)	22	16			10.0	
						Barcelona (A)	8	6		2	X	Lanzarote (A)	23	16	ip	ip	10.0	
						Reus (A)	9			ip		Ceuta	15	10	20	7	0.0	
						Tarragona		5		ip	5.7	Melilla	20	13		3	2.7	
						Tortosa	17	6			10.3	V.Cisneros (A)	26	20			8.0	

TEMPERATURAS
Máx. 13,0 a 14,30 h.
Mín. 3,2 a 7,00 h.
a 1 h. 7,3 a 13 h. 10,5
a 7 h. 3,2 a 18 h. 10,2

PRESIONES
Máx. 699,2 mm. a 10,30 h.
Mín. 697,6 mm. a 16,20 h.
a 1 h. 698,8 a 13 h. 698,5
a 7 h. 699,0 a 18 h. 698,1

VIENTO
Veloc. máx. 16 m/s. a 9,20 h.
Dirección: Nordeste.
Recorrido en 24 horas 366 km.

(*) Estaciones situadas a más de 1.600 metros sobre el nivel del mar.

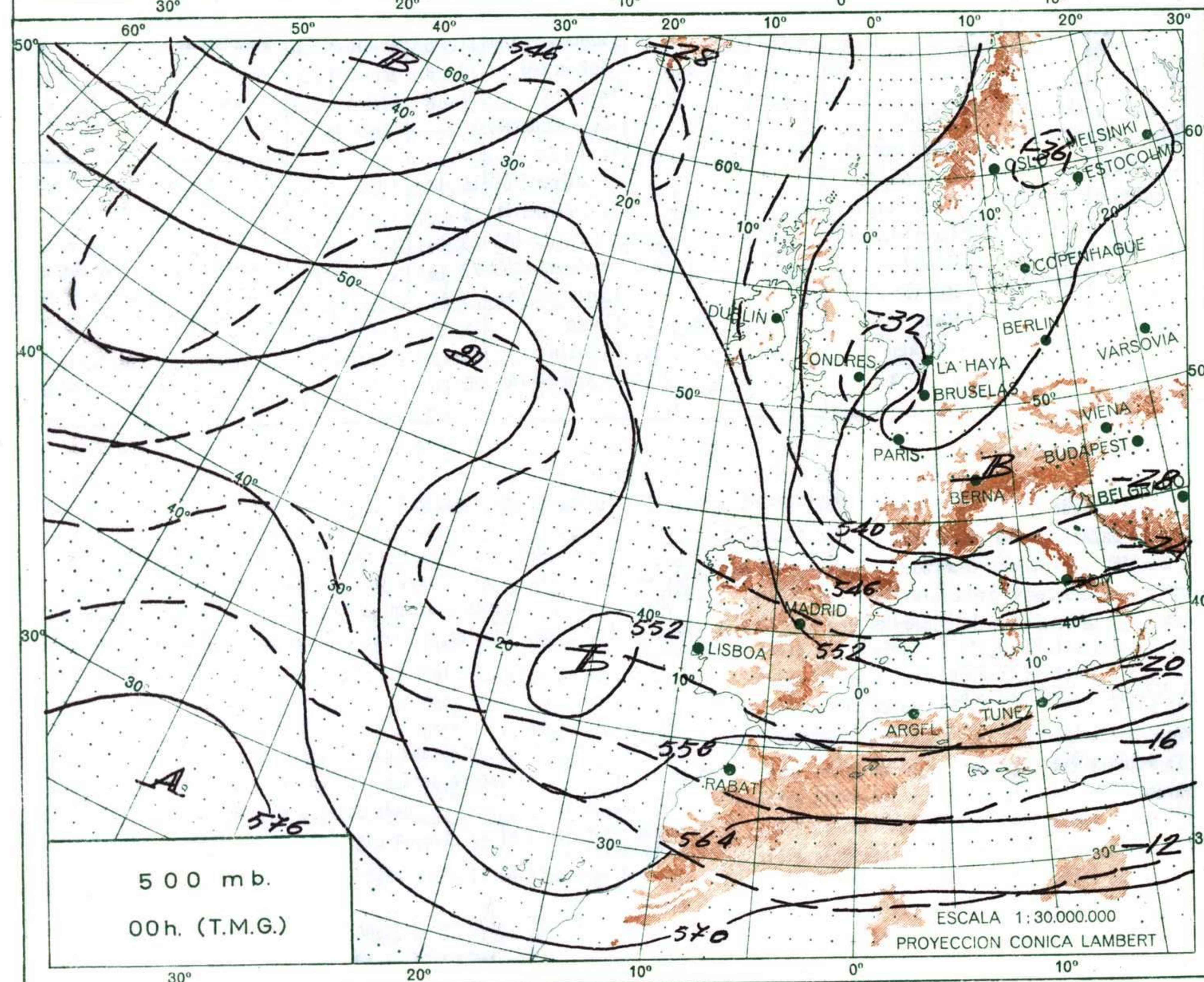
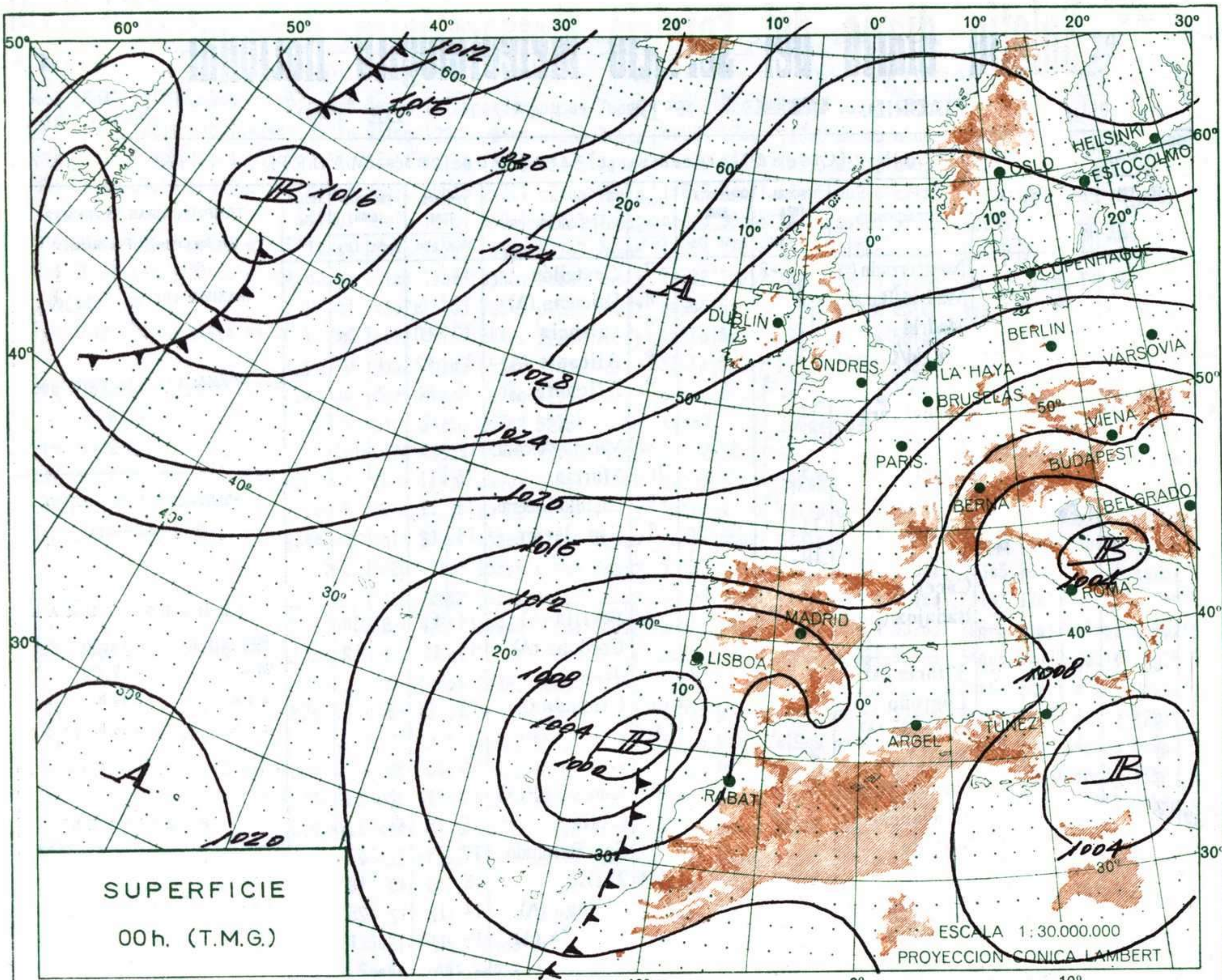
NOTA.—Los datos de este Boletín comprenden las observaciones desde las 18 h. T. M. G. de ayer a las 18 h. T. M. G. del día de hoy
Las horas de sol corresponden al día de ayer.

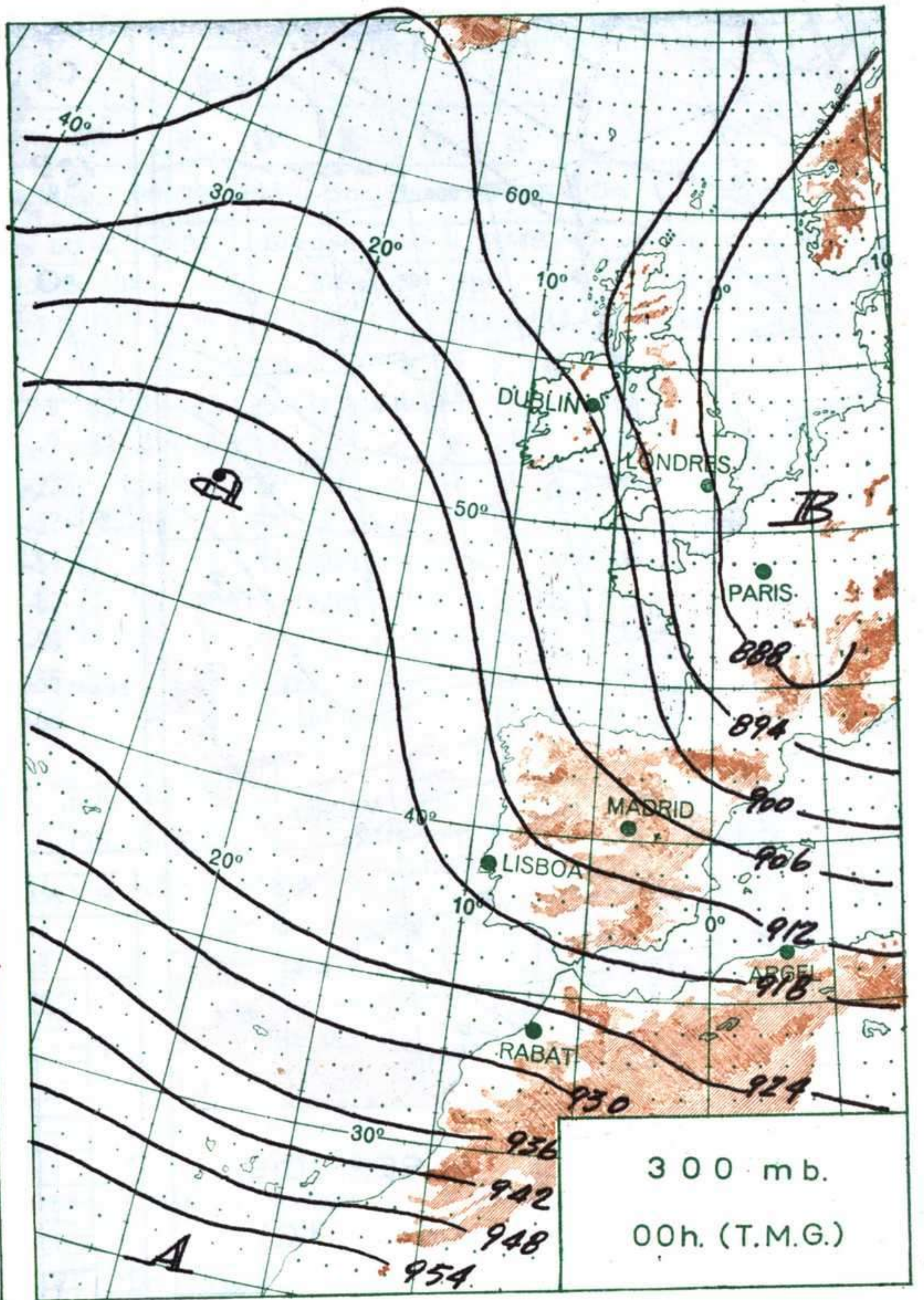
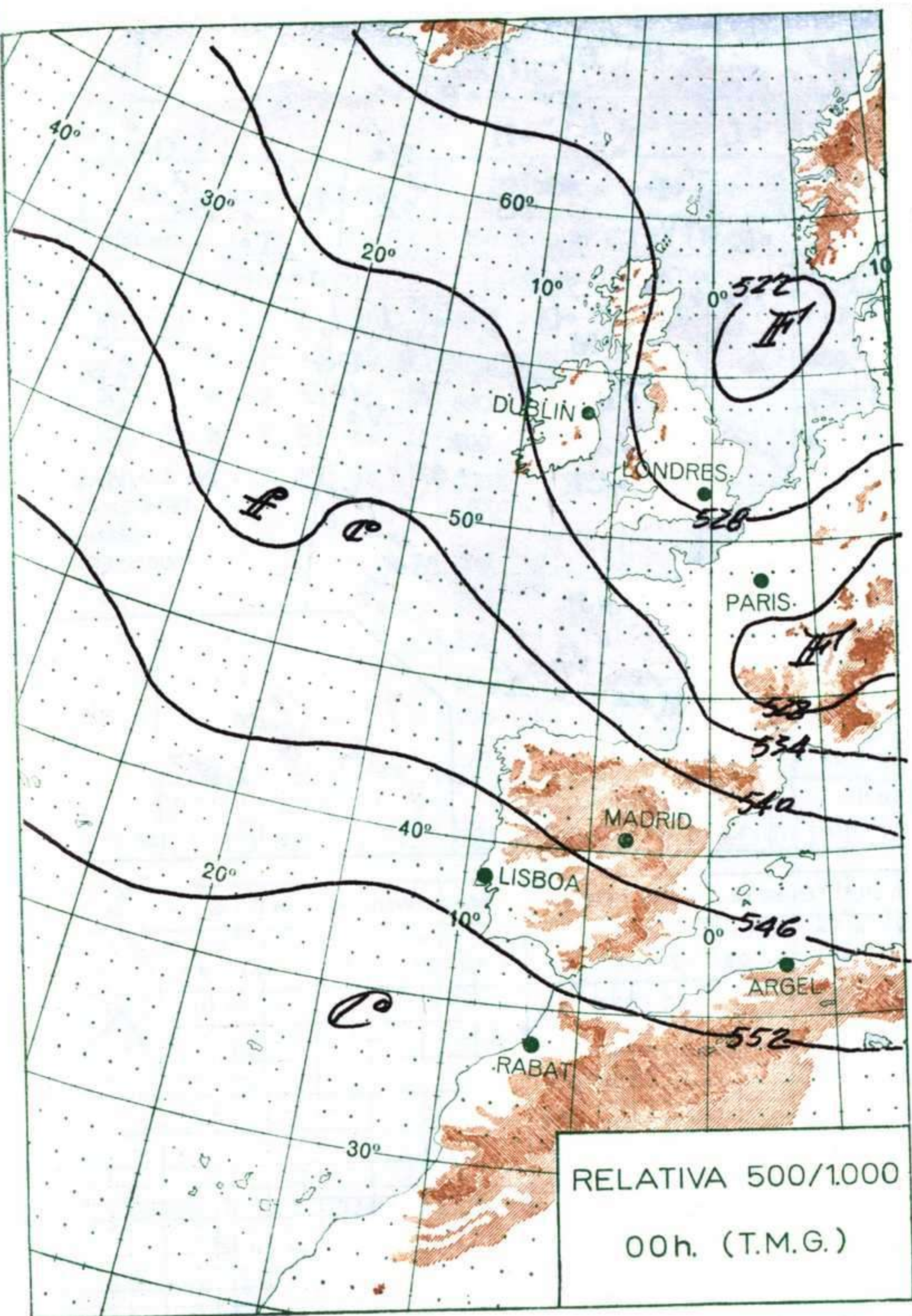
INFORMACION GENERAL DE LAS ULTIMAS 24 HORAS (DE 19 HORAS DE AYER A 19 HORAS DE HOY, HORA OFICIAL).

En la noche pasada llovió intensamente en el tercio de la Península. Durante el día de hoy han continuado las lluvias con registros de 38 litros por metro cuadrado en Sevilla, 33 en Jerez, 26 en Málaga, 15 en Huelva, 12 en Córdoba y Cádiz y 7 en Granada. En Cantábrico, cebeceas del Duero y Ebro, La Mancha, Cataluña, Levante, Baleares y Canarias las precipitaciones han sido débiles. En la baja Galicia y en la región Centro el cielo estuvo casi despejado. Las temperaturas diurnas han bajado bastante.

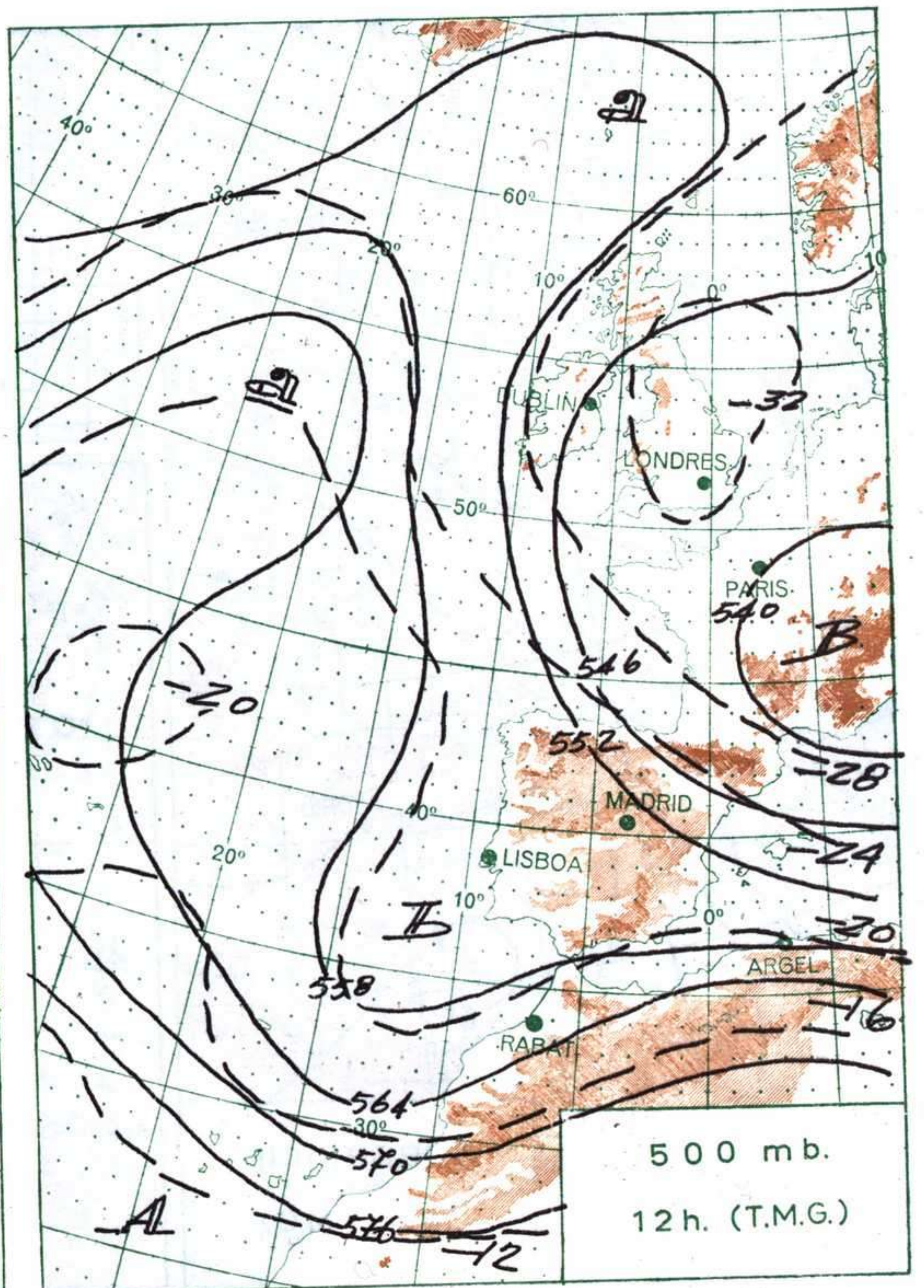
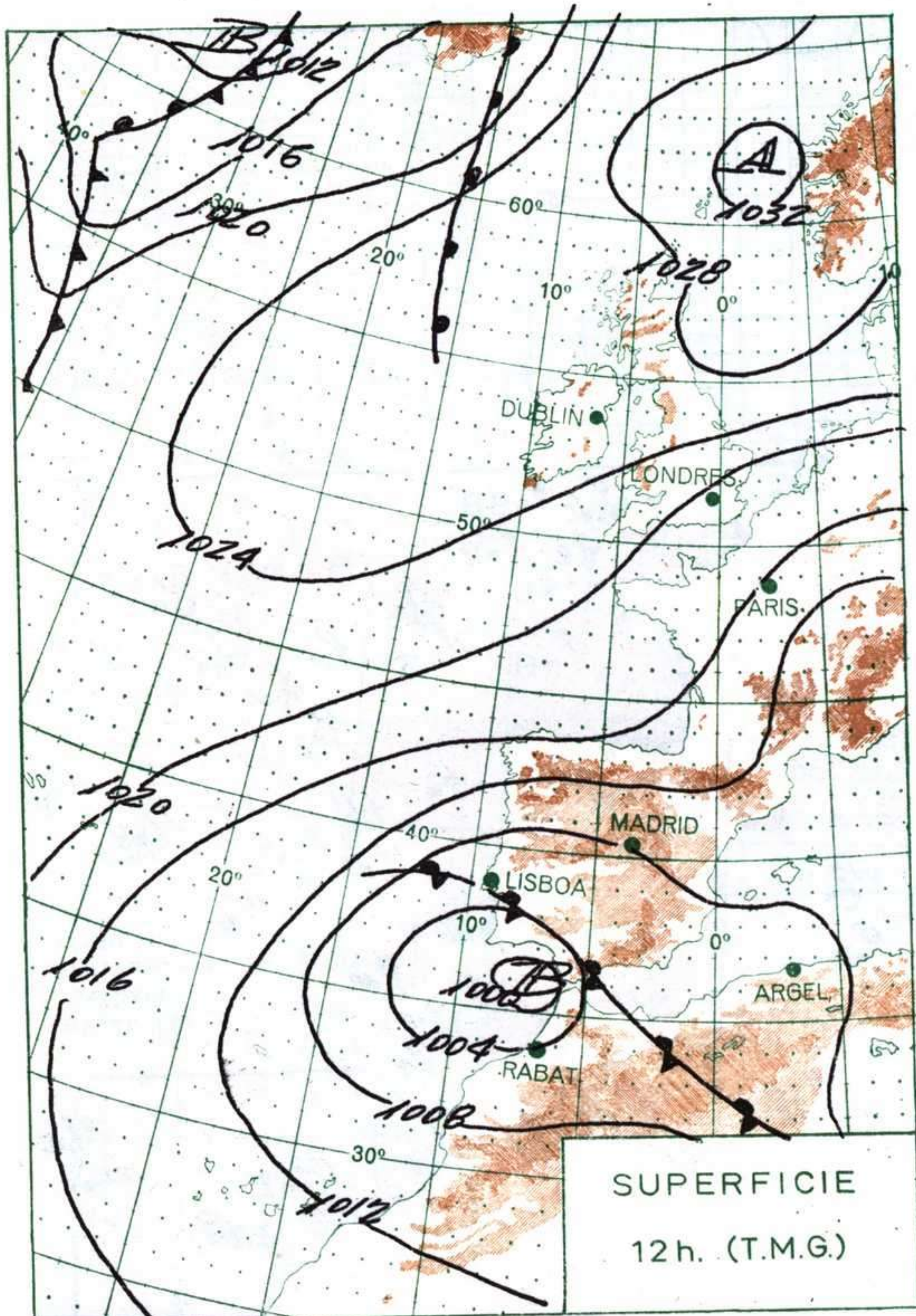
PREDICION PARA EL JUEVES DIA 27.

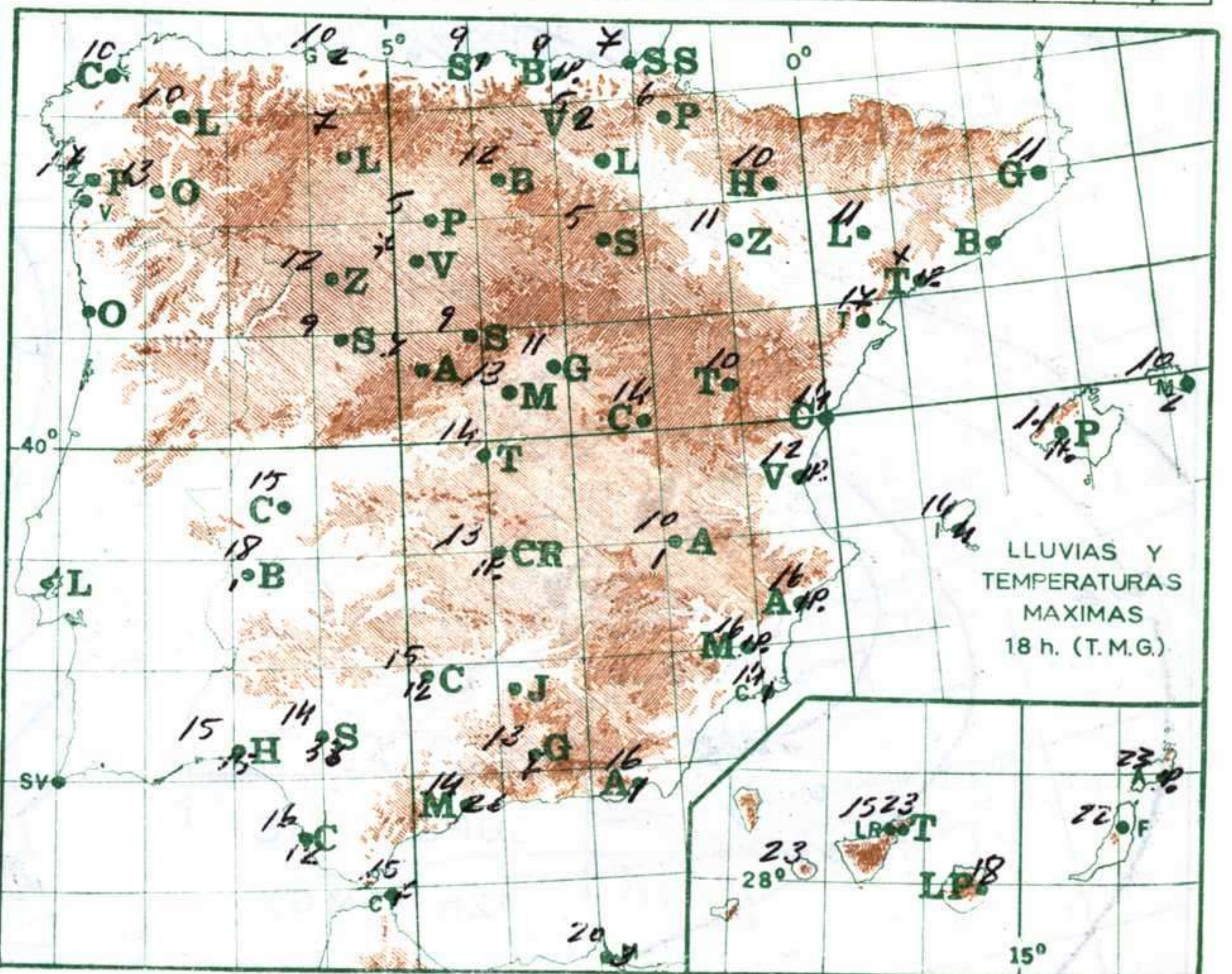
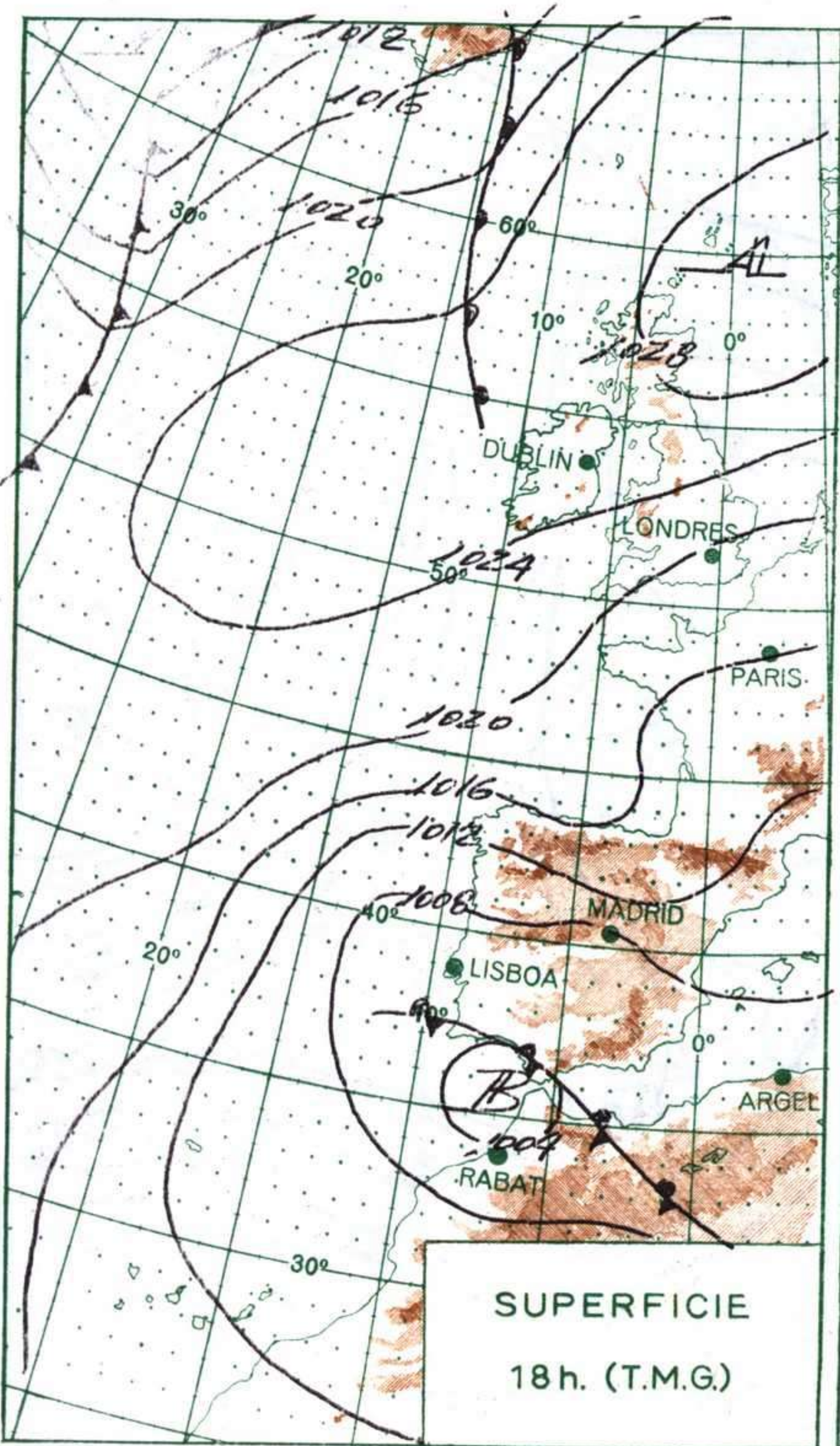
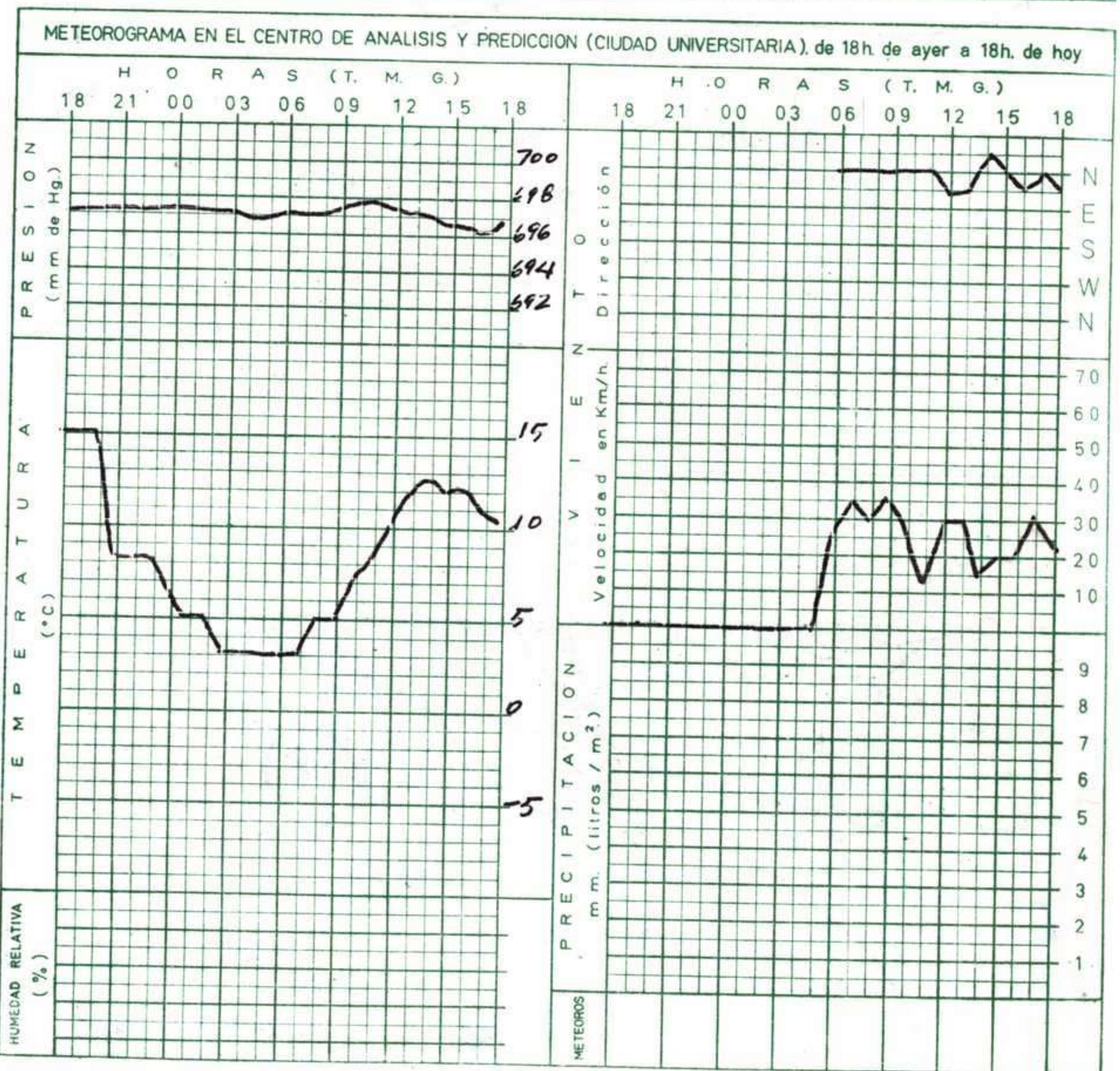
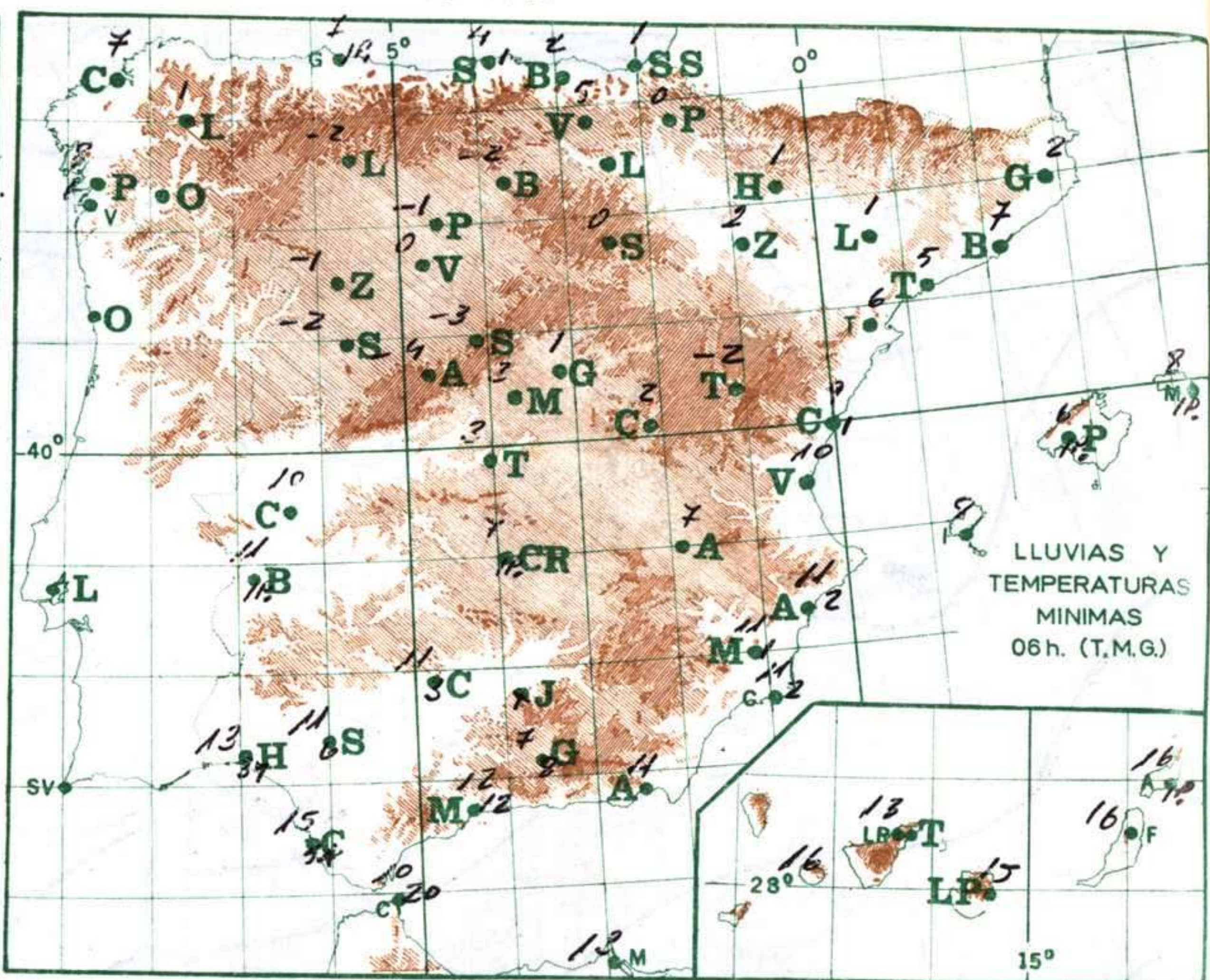
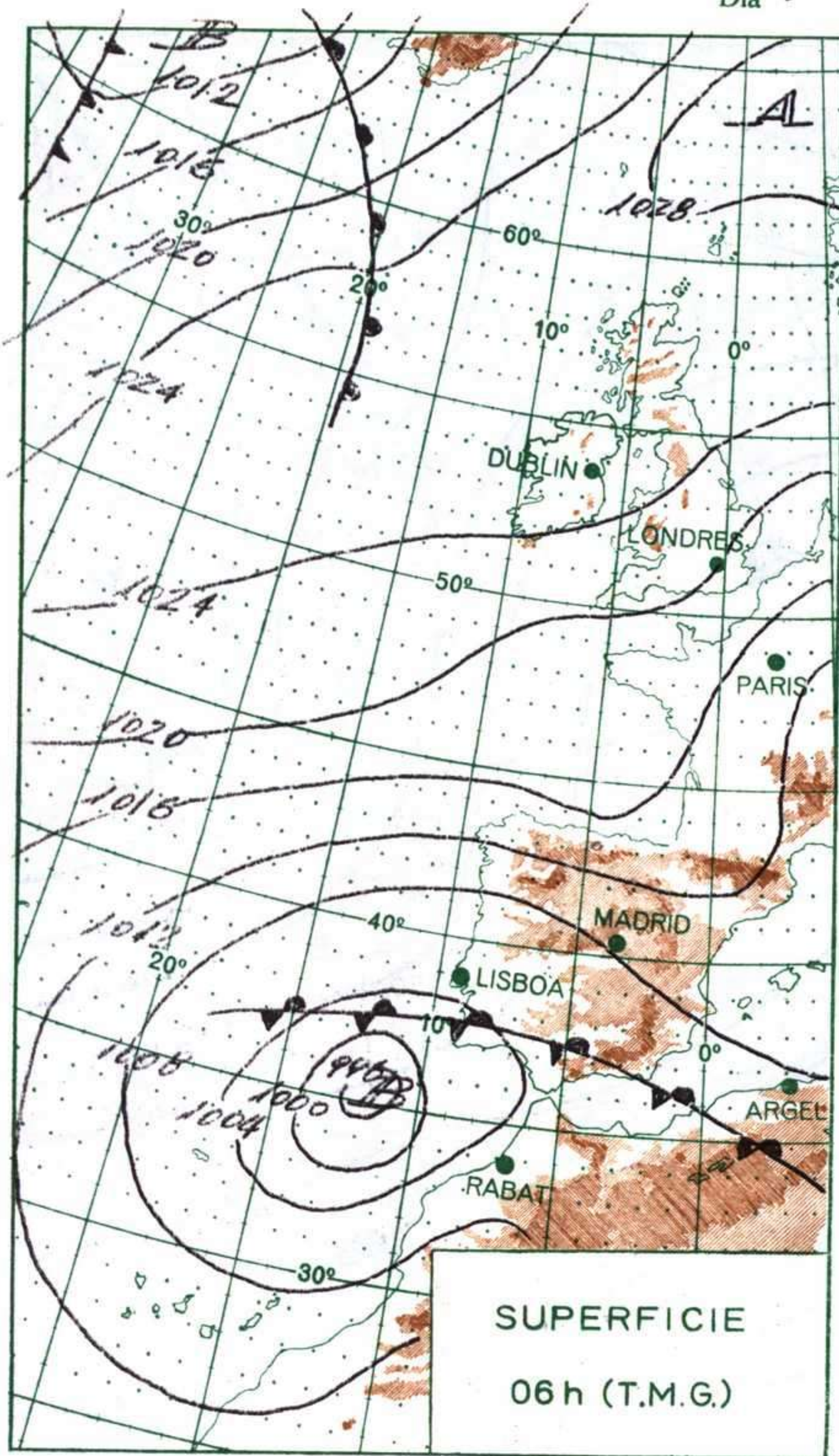
Seguirá el cielo cubierto con lluvias en Andalucía, pero serán menos copiosas. Nubosidad de este tipo en los litorales de Levante y Cantábrico con algunas precipitaciones. En el resto de la Península el tiempo será bueno con cielo despejado o poco nublado. Soplará viento del nordeste y las temperaturas seguirán bajando. En la provincia de Logroño se esperan heladas en la meseta septentrional y en puntos de Aragón y Castilla la Nueva. En Baleares continuará el mal tiempo con régimen de chubascos. En Canarias habrá nubosidad variable con precipitaciones aisladas.





ALTITUDES >2000 2000 1000 500 0 Mts.





R A D I O S O N D E O S																													
La Coruña — 08 001					Zaragoza — 08 159					Madrid/Barajas — 08 221					Palma/Son Bonet - 08 302					Sta. C. Tenerife — 60 020									
Sondeo a 00 h. (TMG)					Sondeo a 00 h. (TMG)					Sondeo a 00 h. (TMG)					Sondeo a 00 h. (TMG)					Sondeo a 00 h. (TMG)									
Presiones tipo					Presiones tipo					Presiones tipo					Presiones tipo					Presiones tipo									
PPP	hhh	TT	DD	dd ff	PPP	hhh	TT	DD	dd ff	PPP	hhh	TT	DD	dd ff	PPP	hhh	TT	DD	dd ff	PPP	hhh	TT	DD	dd ff					
1000	113	11	49	06 15	1000					1000	78				1000	94	9	25	17 06	1000									
850	1429	2	58	06 19	850					850	1418	6	59	29 03	850	1434	1	19	27 08	850									
700	2976	-7	61	04 18	700					700	2972	-7	62	31 08	700	2968	-7	42	29 31	700									
500	5530	-24	59	36 14	500					500	5520	-23		30 22	500	5520	-24	47	28 21	500									
400					400					400	7110	-37		30 32	400	7110	-36	21	28 45	400									
300					300					300	9030	-54		29 55	300	9860	-50		27 60	300									
250					250					250	10180	-62		29 42	250	10230	-57		28 60	250									
200					200					200	11570	-59		29 32	200	11640	-52		27 70	200									
150					150					150	13390	-55		28 32	150	13510	-51		27 66	150									
100					100					100	15960	-60		29 25	100	16150	-52		27 91	100									
70					70					70					70					70									
Puntos notables					Puntos notables					Puntos notables					Puntos notables					Puntos notables									
PPP	TT	DD	PPP	TT	DD	PPP	TT	DD	PPP	TT	DD	PPP	TT	DD	PPP	TT	DD	PPP	TT	DD	PPP	TT	DD	PPP	TT	DD	PPP	TT	DD
1007	8	52										935	6	57	142	-55		1005	9	81	225	-57							
884	-1	00										907	10	61				981	9	29	219	-53							
799	-1	62										800	2	58				793	-4	19	110	-50							
773	0	62										675	-9	63				658	-9	56	102	-52							
666	-7	61										490	-24					594	-16	56									
533	-21	60										289	-56					381	-38	19									
422	-33	58										243	-63					288	-54										
												173	-56					245	-58										
Sondeo a 12 h. (TMG)					Sondeo a 12 h. (TMG)					Sondeo a 12 h. (TMG)					Sondeo a 12 h. (TMG)					Sondeo a 12 h. (TMG)									
Presiones tipo					Presiones tipo					Presiones tipo					Presiones tipo					Presiones tipo									
PPP	hhh	TT	DD	dd ff	PPP	hhh	TT	DD	dd ff	PPP	hhh	TT	DD	dd ff	PPP	hhh	TT	DD	dd ff	PPP	hhh	TT	DD	dd ff					
1000	121	8	56	05 15	1000					1000	76				1000	87	11	33	06 18	1000									
850	1435	-3	01	04 23	850					850	1411	1	62	03 17	850	1419	2	47	19 06	850									
700	2972	-5	62	02 19	700					700	2974	-7		31 10	700	2955	-7	15	28 23	700									
500	5520	-22	61	34 28	500					500	5530	-21		29 27	500	5510	-23		26 52	500									
400	7130	-34	59	32 35	400					400	7140	-35		29 29	400	710	-35		28 64	400									
300	9080	-50		32 28	300					300	9080	-52		29 30	300	9050	-50		28 72	300									
250	10250	-59		32 56	250					250	10240	-62		29 32	250	10230	-57		27 87	250									
200	11620	-60		32 55	200					200					200	11660	-52			200									
150	13460	-54		32 35	150					150					150	13520	-52			150									
100					100					100					100	16150	-53			100									
70					70					70					70					70									
Puntos notables					Puntos notables					Puntos notables					Puntos notables					Puntos notables									
PPP	TT	DD	PPP	TT	DD	PPP	TT	DD	PPP	TT	DD	PPP	TT	DD	PPP	TT	DD	PPP	TT	DD	PPP	TT	DD	PPP	TT	DD	PPP	TT	DD
1008	9	57	207	-62								936	9	62	495	-21		1004	11	34	200	-52							
848	-4	00	192	-56								930	7	63	353	-42		920	8	30	129	-52							
805	-6	00	173	-56								850	1	62	246	-63		850	2	40	124	-52							
781	0	71	144	-54								824	1	65	216	-61		772	-5	00									
555	-19	62	120	-53								742	-3	67				719	-6	00									
464	-26	60										675	-8					634	-12	58									
356	-40	59										636	-9					565	-16	59									
226	-55											549	-18					361	-41										

Estación	Logroño Tortos																			
	Indicativo	084	238																	
Día/hora	26/00	26/12																		
Altitud	dd ff	dd ff	dd ff	dd ff	dd ff	dd ff	dd ff	dd ff	dd ff	dd ff	dd ff	dd ff	dd ff	dd ff	dd ff	dd ff	dd ff	dd ff	dd ff	dd ff
Tierra																				
1.000	30 12	31 14																		
1.500	29 10	14 02																		
2.000	36 12	24 14																		
3.000	30 20																			
4.000																				
5.500																				
7.000																				
9.000																				
10.500																				
12.000																				

