



MINISTERIO DEL AIRE

Boletín diario del Servicio Meteorológico Nacional

AÑO XVIII
2.ª EPOCA

MADRID, JUEVES 8 DE MAYO DE 1969

Núm. 128

CENTRO DE ANALISIS Y PREDICCIÓN (Ciudad Universitaria) - APARTADO 285 - MADRID. - Teléf. 2 44 35 00

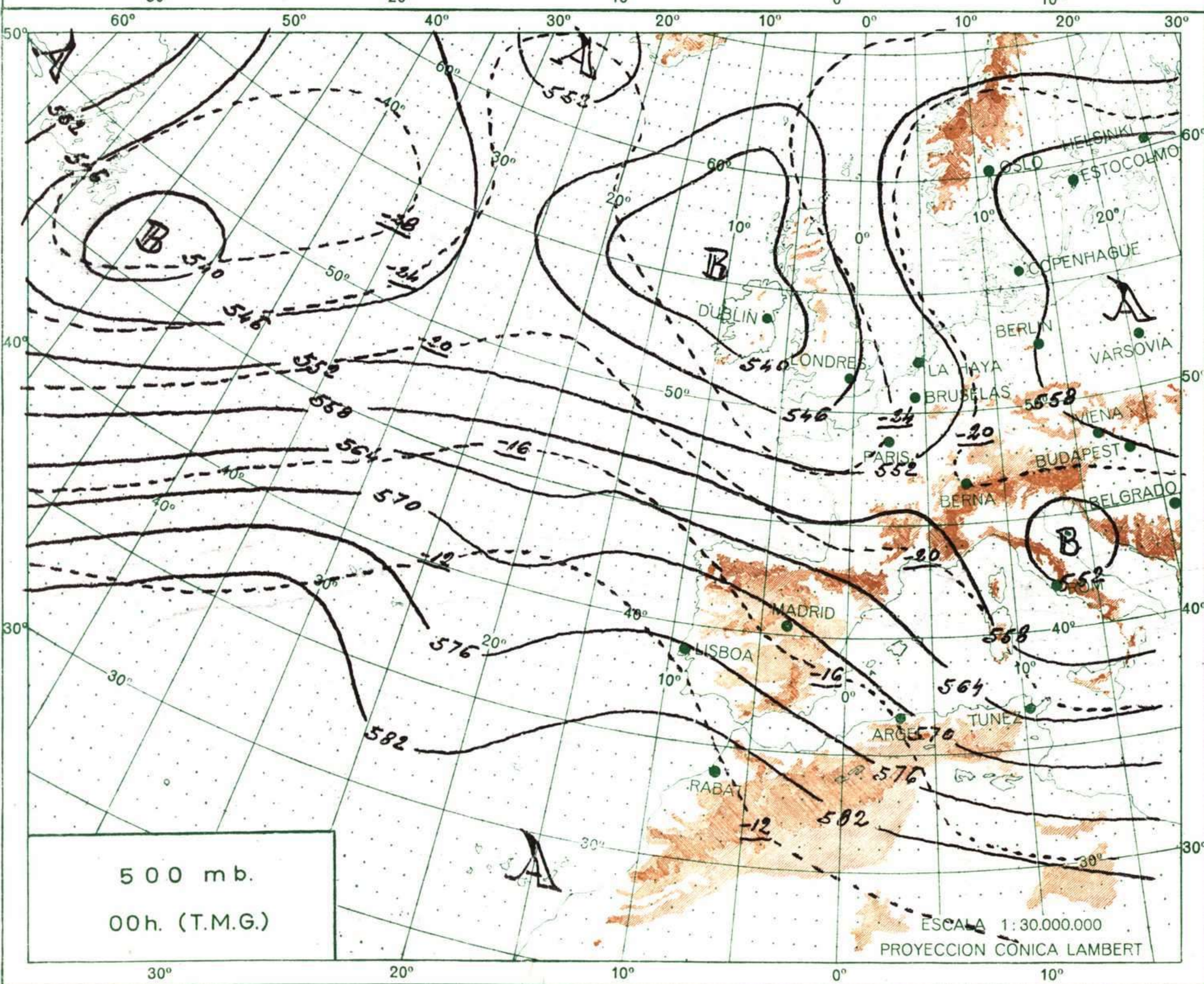
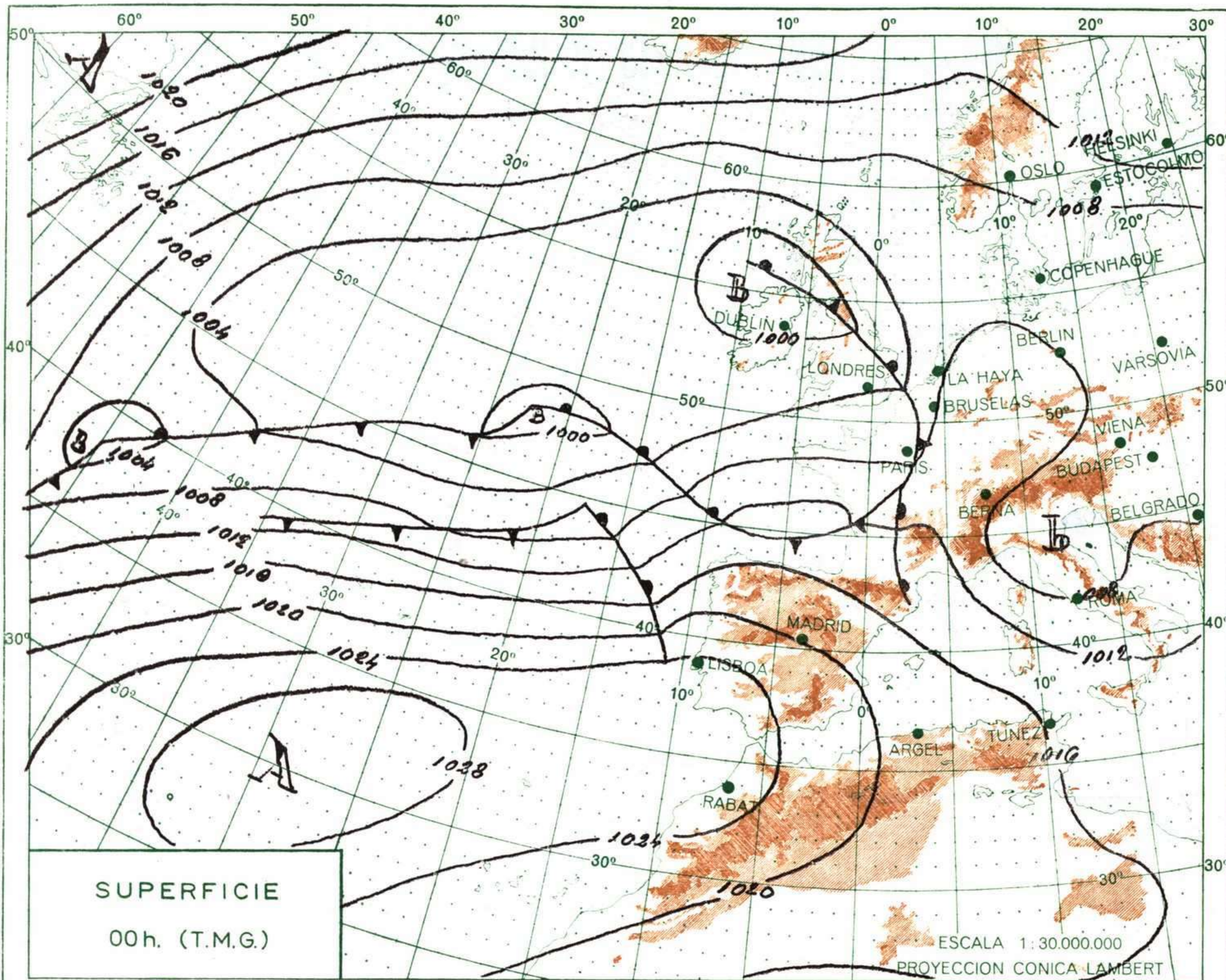
ESTACIONES	TEMPERATURA		PRECIPITACION		Horas de sol	ESTACIONES	TEMPERATURA		PRECIPITACION		Horas de sol	ESTACIONES	TEMPERATURA		PRECIPITACION		Horas de sol	TEMPERATURAS EXTREMAS (De las capitales Peninsulares)	
	Máx.	Mín.	Noche	Día			Máx.	Mín.	Noche	Día			Máx.	Mín.	Noche	Día			Máx.
La Coruña	16	13	8	10	0.0	Navacerrada (*)	4	2	3	40	1.3	Castellón	25	16		ip	10.8	MAXIMA: 28° en Málaga. MINIMA: 5° en Avila	
Monteventoso	14	11	30	24		Madrid/Barajas	14	10	ip	1	8.5	Valencia (A)	22	15			11.3		
Bares	16	8	6	4		Madrid	12	10			9.7	Valencia	22	17	ip	ip	10.4		
Lugo (P.Centro)	15	8	12	3	0.0	Madrid/C.Vientos	12			3		Alicante (A)	23	17		ip	12.7		
Finisterre		12	16	X	0.0	Getafe	13	9	2	3	8.7	Alicante	27	19			12.6		
Santiago (A)	13	10	30	18	0.0	Guadalajara	14	10	1	1		Murcia/Alcant.	25	17					
Pontevedra	16	15	45	43		Toledo	14	10	ip	7	11.0	Murcia	26			ip			
Vigo (A)	14	10	42	60		Cuenca	12	8	1	2	9.4	Castillo Galeras	21	16		ip			
Vigo	15	12	33	60		Molina de Arag.	11	8	1	ip	3.0	San Javier	21	15			11.0		
Orense	X		X	X		Ciudad Real	16	6	ip	1	12.1								
Ponferrada	14	10	3	5	0.0	Albacete (A)	17	9			11.8								
						Cáceres	17	10	ip	ip									
						Badajoz (A)	20	12	ip		10.3	Sevilla (A)	24	10			11.8	OBSERVACIONES DE MADRID (Parque del Retiro)	
Asturias (A)	X	12	2		0.4	Vitoria (A)	15			2		Córdoba (A)	23	11		ip	11.5		TEMPERATURAS Máx. 12,4 a 15,00 h. Mín. 9,6 a 8,30 h. a 1 h. 12,2 a 13 h. 11,0 a 7 h. 9,8 a 18 h. 11,8
Gijón	23	14	6	2	0.0	Logroño	18			ip		Jaén	21	11		ip			
Santander (A)		13	2	X		Logroño (A)	18	11	ip	ip	2.0	Granada (A)	21	9			11.5		
Santander	19		X	ip		Pamplona	17	10	1	2	3.0	Huelva	21	13			12.0		
Punta Galea	20	12	5	ip		Huesca/Monfl.	17	9	ip	ip		Jerez de la F.ª (A)	21	8					
Bilbao (A)	21	11	3	ip	2.1	Candanchú (*)	7	1	3	1		Cádiz	18	15			12.4	PRESIONES Máx. 708,0 mm. a 7,00 h. Mín. 704,4 mm. a 8,00 h. a 1 h. 707,2 a 13 h. 705,6 a 7 h. 706,2 a 18 h. 704,4	
S.Sebastián/Ig.ª	18	10	6	ip	2.3	Veruela						San Fernando	20	13			11.0		
S.Sebastián(A)	21	12	5	ip	2.9	Daroca	14	10		ip	3.2	Tarifa	19	13					
León (A)	13	12	2	2	0.4	Zaragoza (A)	20	10	ip	ip	10.2	Málaga (A)	28	15			12.0		
Zamora	14	8	ip	ip		Zaragoza	19	10	ip	ip		Almería (A)	23	14			12.0		
Palencia	12		X	2		Calamocha	X	6	ip		7.8								
Burgos (A)	12		X	1		Teruel	15	7	ip			Palma de M.ª (A)	21	10					
Burgos	12	7	1	1	2.3							Mahón (A)	20	13		ip	11.5	VIENTO Veloc. máx. 13 m/s. a 13,05 h. Dirección: Suroeste. Recorrido en 24 horas - 306 km.	
Valladolid (A)	11	7	2	4	0.0	Lérida	20	12		ip	2.0	Ibiza (A)	21	16		ip			
Valladolid	13	8	3	5	0.4	Montseny (*)						S.ª C. de la Palma (A)	18	12			3.5		
Soria	11	6	ip	2	4.5	Gerona (A)	21	9				Izaña (*)	18				12.3		
Salamanca (A)	13	8	1	ip	0.6	Cabo Bagur						S.ª C. de Tenerife (A)	25	11			11.5		
Avila	12	5	ip	1	10.5	La Molina (*)	10					S.ª C. de Tenerife	23	14			11.4		
Segovia	11	X	ip	10	10.3	Barcelona	22	14			10.9	Las Palmas (A)	22	16			11.4	(*) Estaciones situadas a más de 1.600 metros sobre el nivel del mar. NOTA.—Los datos de este Boletín comprenden las observaciones desde las 18 h. T. M. G. de ayer a las 18 h. T. M. G. del día de hoy Las horas de sol corresponden al día de ayer.	
						Barcelona (A)	20	X				Fuerteventura (A)	24	X			11.0		
						Reus (A)	22	15			10.2	Lanzarote (A)	24	16			12.0		
						Tarragona	22	13			11.3	Ceuta	20						
						Tortosa	22	17		ip	10.3	Melilla	22	16			11.1		
												V.Cisneros (A)	23	17			12.0		

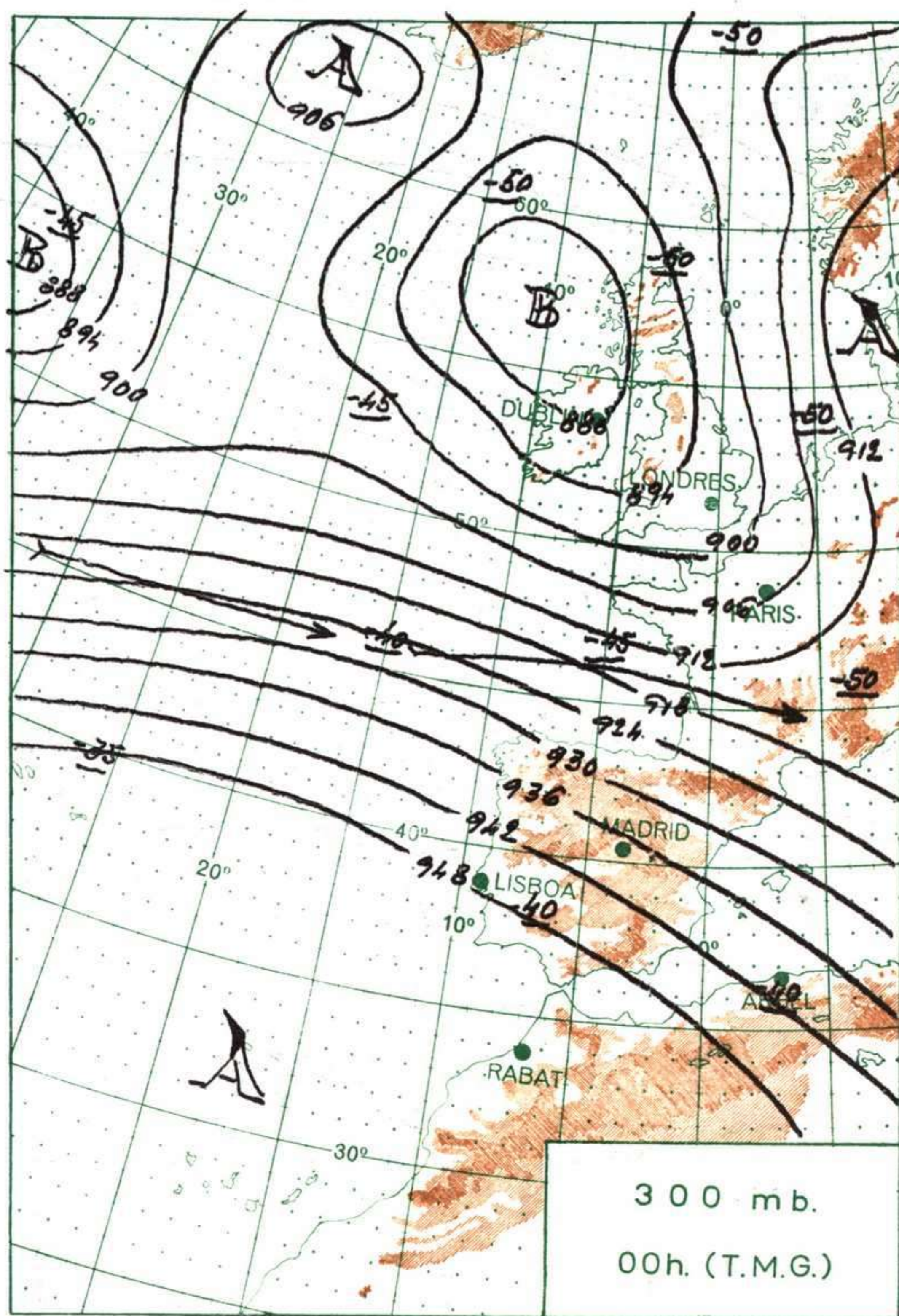
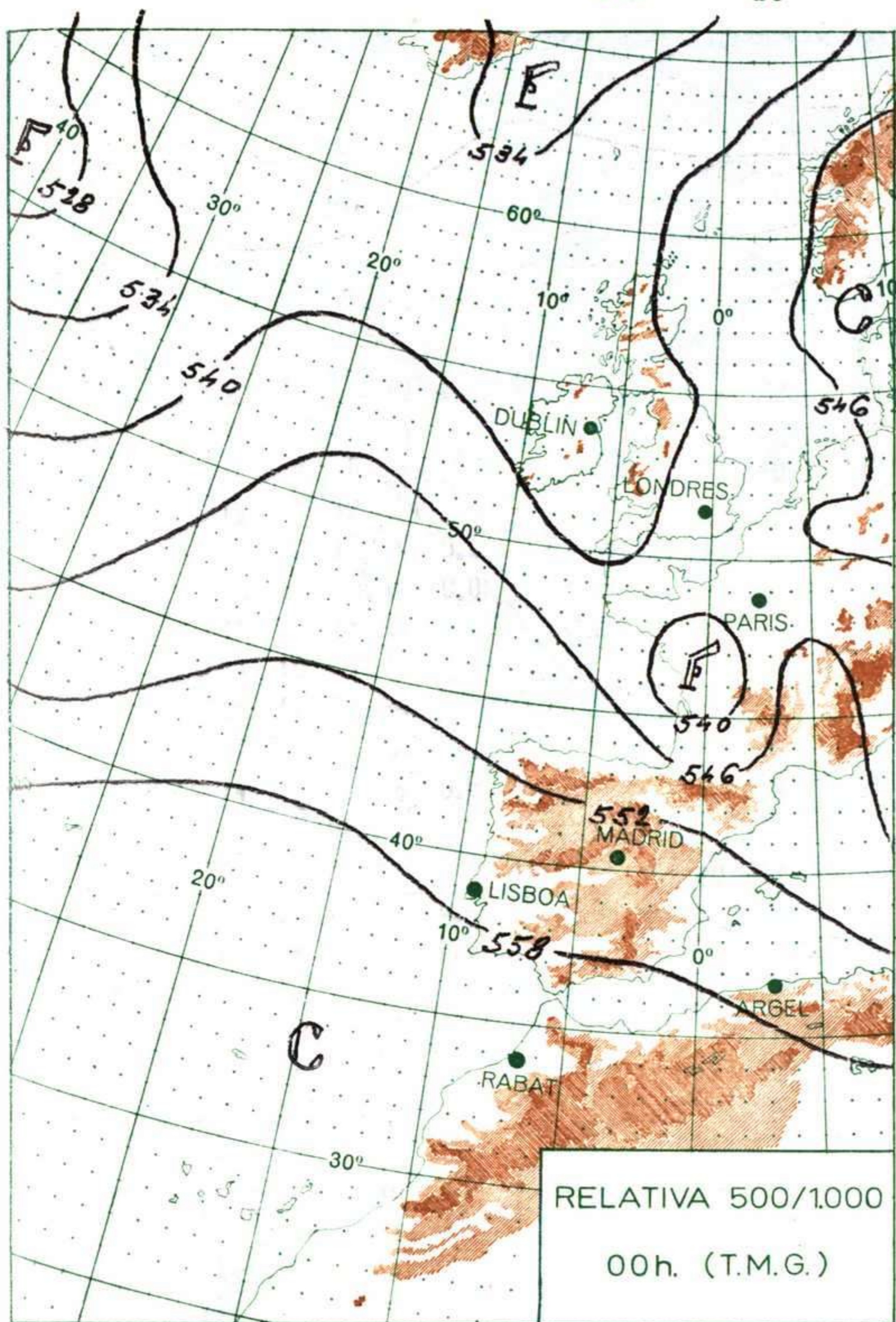
INFORMACION GENERAL DE LAS ULTIMAS 24 HORAS DE 19 HORAS DE AYER, A 19 HORAS DE HOY, HORA OFICIAL.

En las últimas 24 horas ha llovido torrencialmente en la baja Galicia y en forma moderada y persistente en León, en las dos Castillas y alto Ebro. También ha llovido débilmente en el Cantábrico, Extremadura y puntos aislados del litoral. El tiempo ha sido bueno en Andalucía y Canarias. En Vigo se han totalizado 122 litros por metro cuadrado y en Pontevedra 88.

PREDICCIÓN PARA EL VIERNES DÍA 9.

Continuarán las precipitaciones abundantes en el sur de Galicia y curso inferior del Duero. Cielo muy nuboso con chubascos en Castilla la Vieja y alto Ebro. Nuboso con claros y aguaceros en Extremadura, Centro y Aragón. Cielo con claros y alguna lluvia débil en el litoral mediterráneo. Buen tiempo, en general, en Andalucía y Canarias. Arreclarán los vientos de poniente, en especial en la mitad septentrional de la Península. Sin cambios notables en las temperaturas.

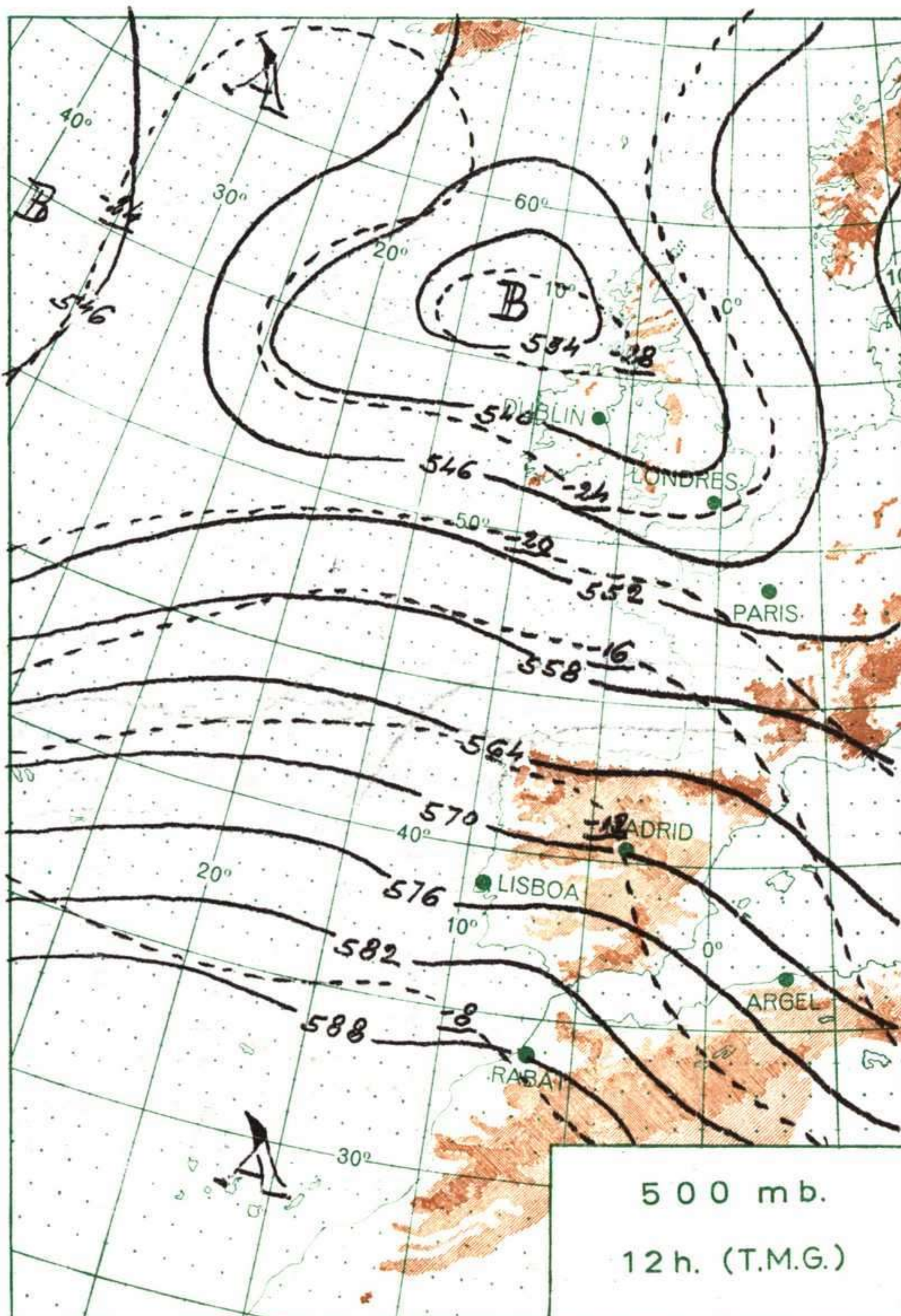
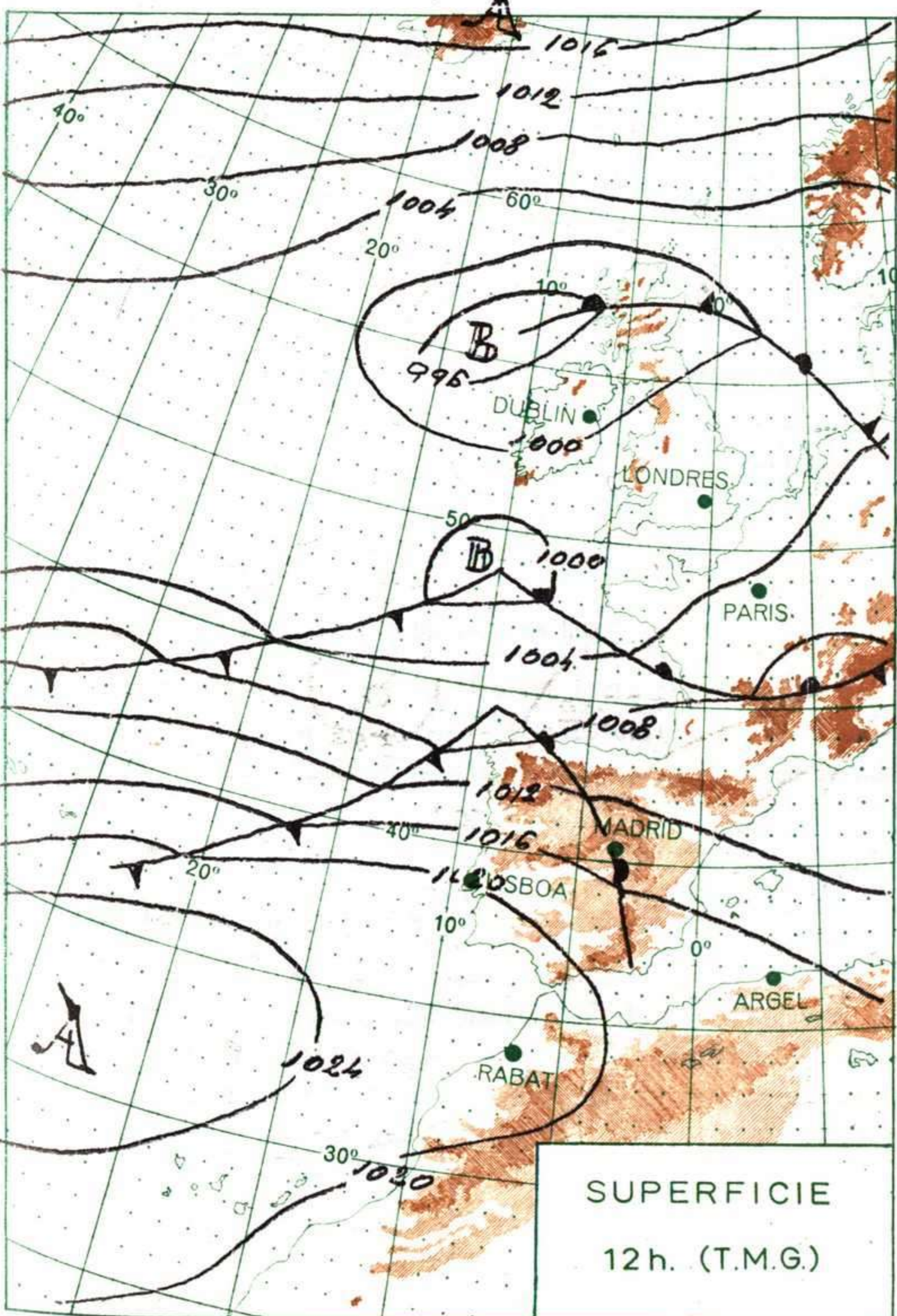


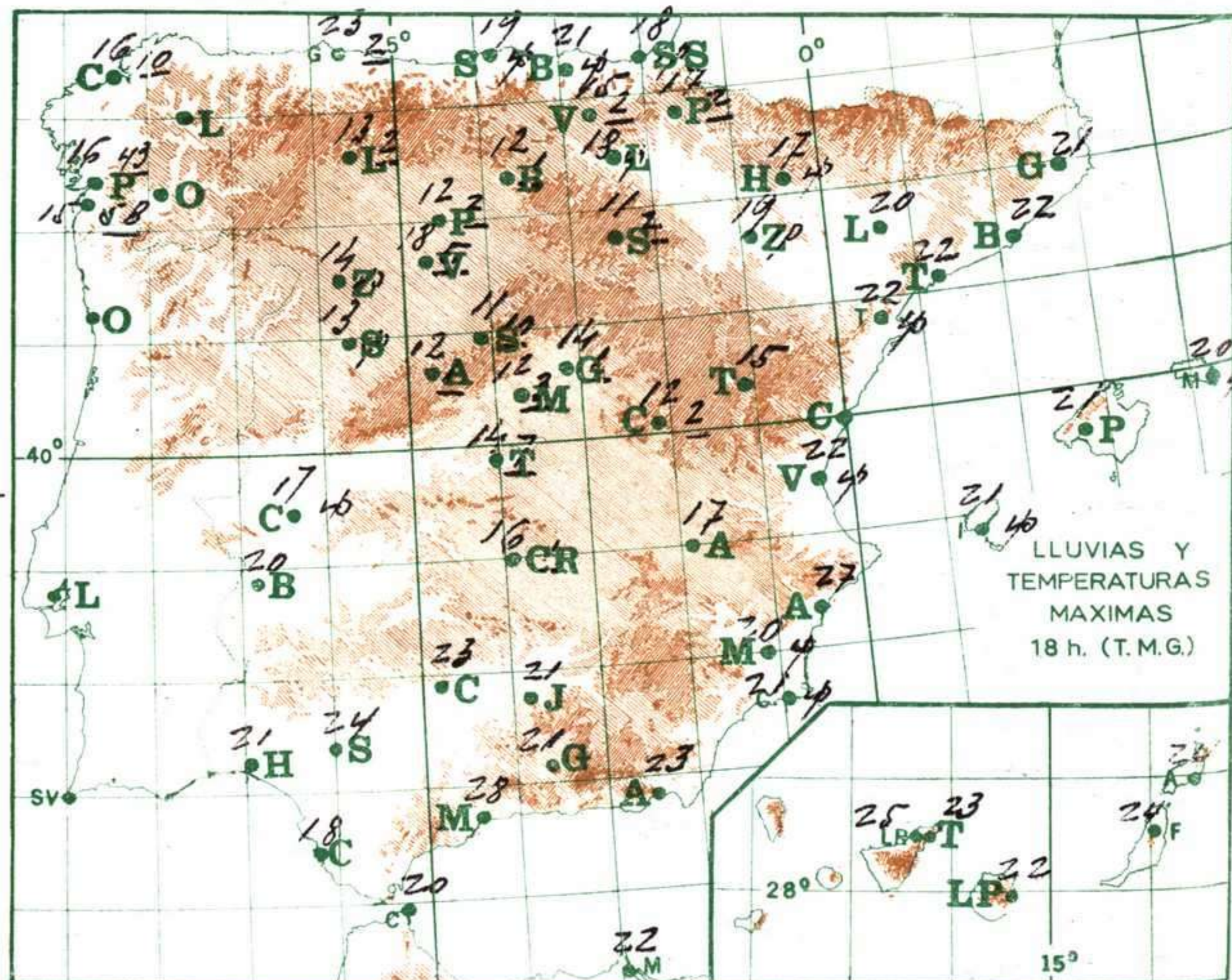
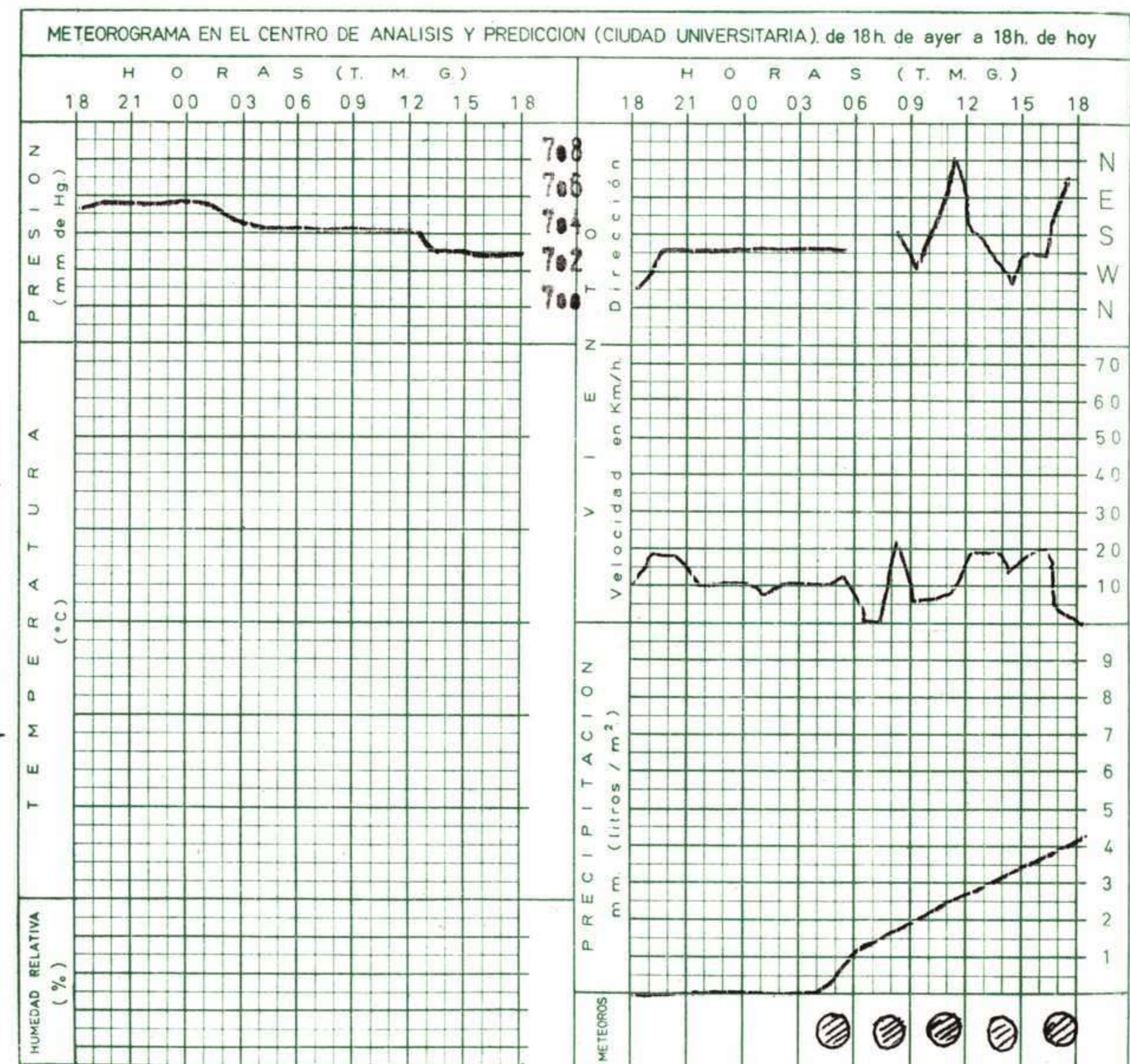
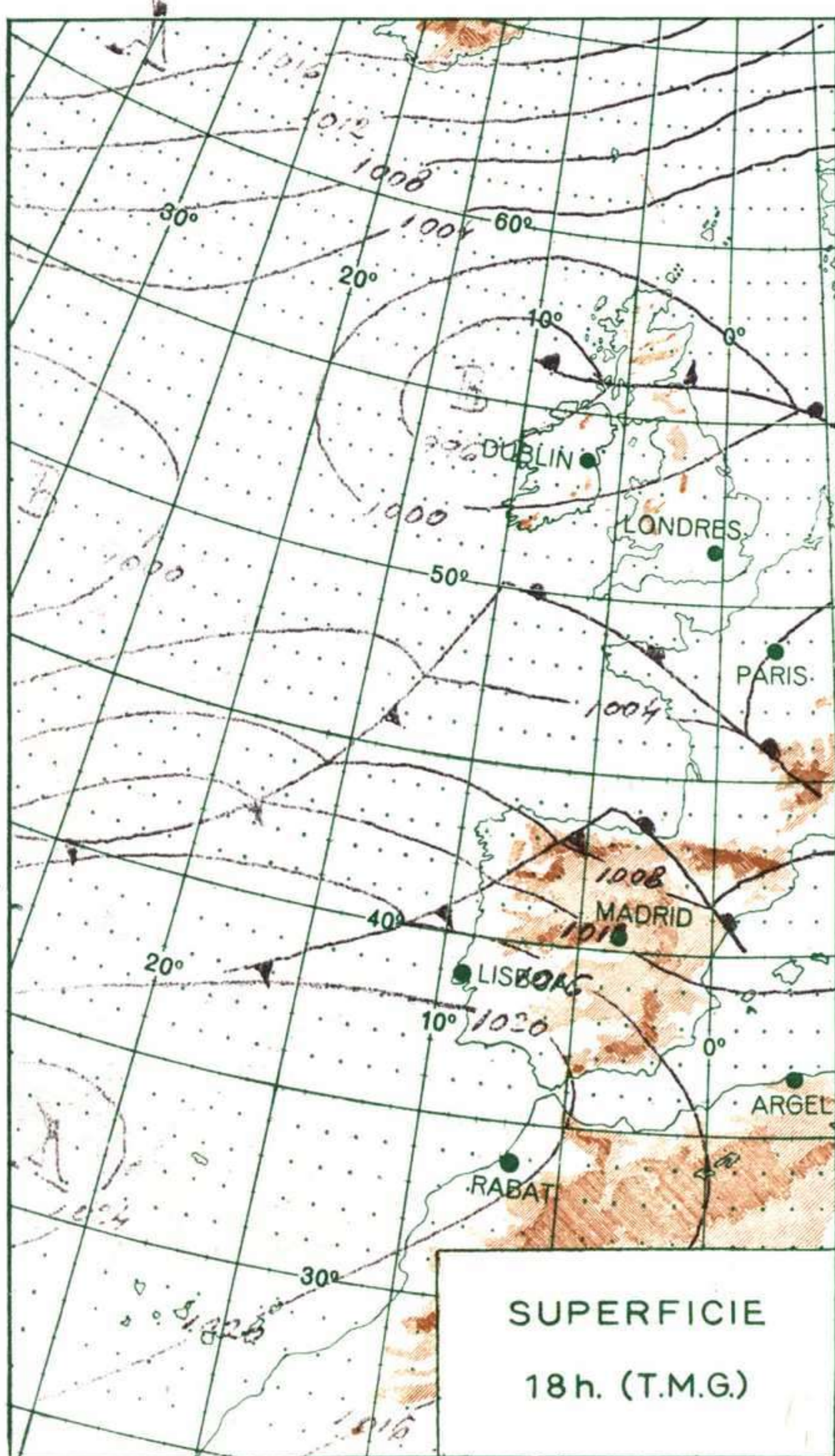
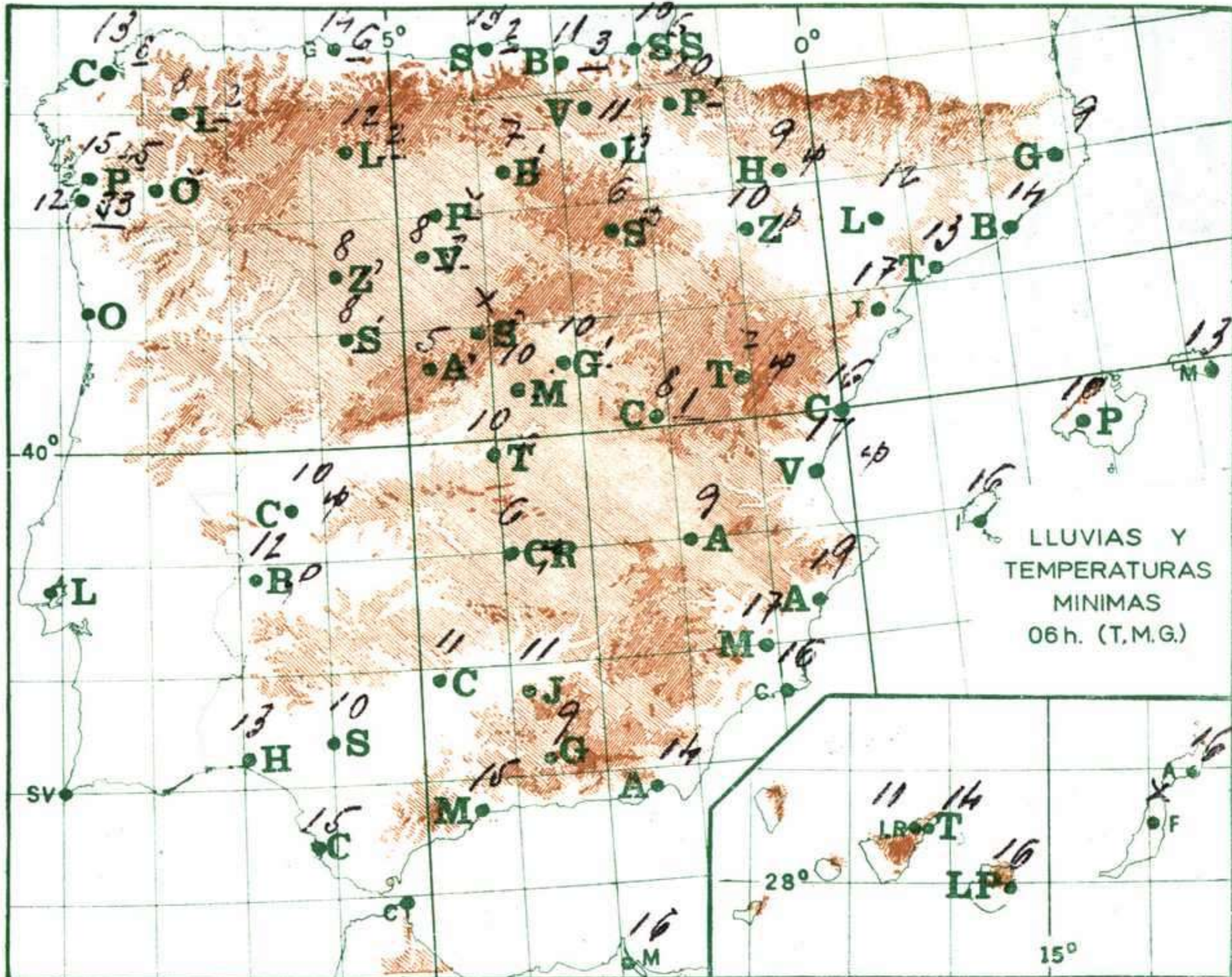
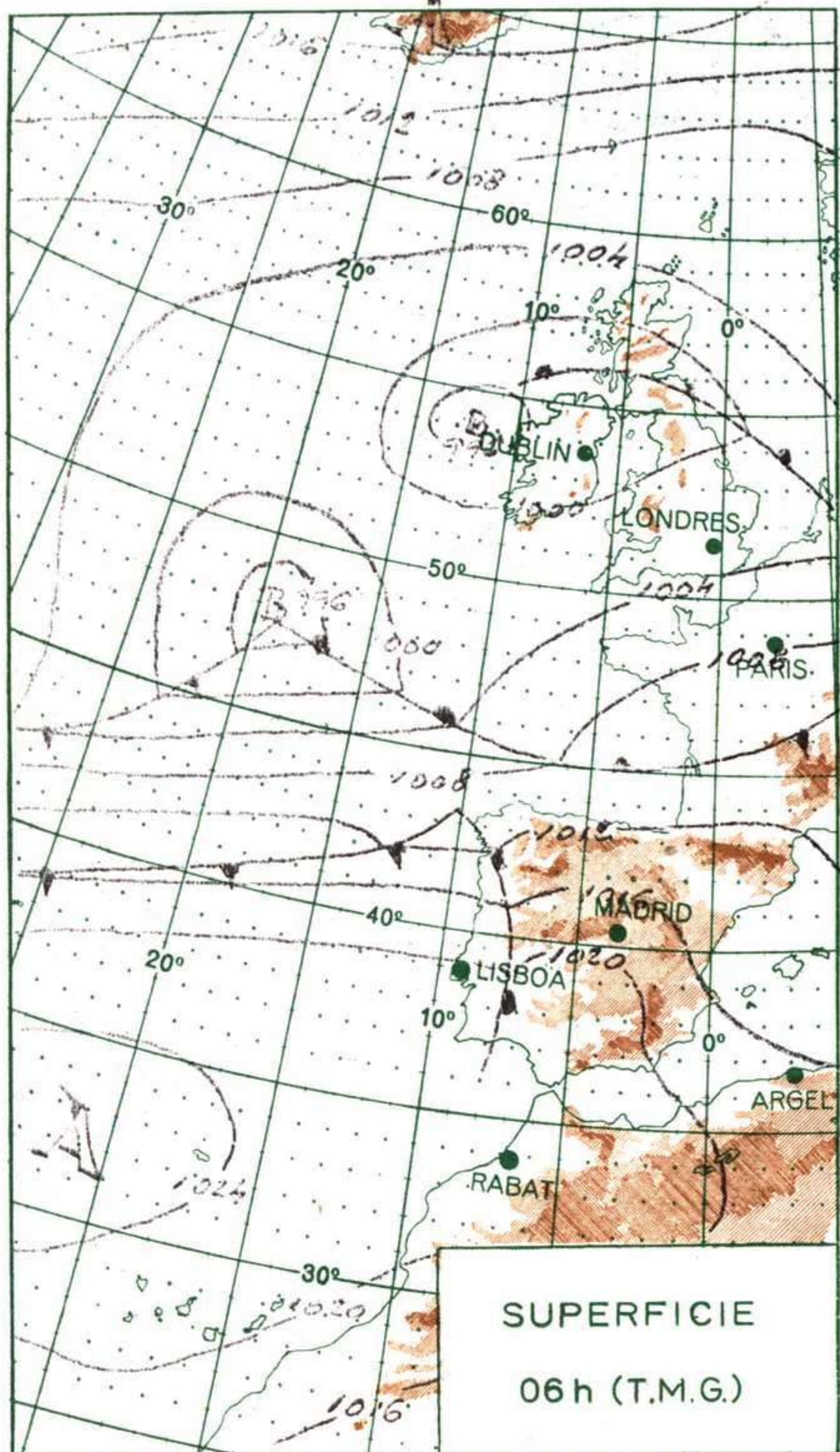


ALTITUDES



Mts.





R A D I O S O N D E O S

La Coruña — 08 001	Zaragoza — 08 159	Madrid/Barajas — 08 221	Palma/Son Bonet - 08 302	Sta. C. Tenerife — 60 020
Sondeo a 00 h. (TMG)	Sondeo a 00 h. (TMG)	Sondeo a 00 h. (TMG)	Sondeo a 00 h. (TMG)	Sondeo a 00 h. (TMG)
Presiones tipo	Presiones tipo	Presiones tipo	Presiones tipo	Presiones tipo
PPP hhh TT DD dd ff	PPP hhh TT DD dd ff	PPP hhh TT DD dd ff	PPP hhh TT DD dd ff	PPP hhh TT DD dd ff
1000 125 13 17 20 16	1000	1000 161	1000	1000
850 1472 5 00 25 67	850	850 1519 6 28 29 15	850	850
700 3035 -3 02	700	700 3090 -1 34 29 19	700	700
500 5640 -14 21	500	500 5700 -17 31 49	500	500
400 7290 -27 34	400	400 7340 -28 31 70	400	400
300 9300 -42	300	300 9340 -43 32 75	300	300
250 10510 -52	250		250	250
200 11910 -63	200		200	200
150	150		150	150
100	100		100	100
70	70		70	70
Puntos notables	Puntos notables	Puntos notables	Puntos notables	Puntos notables
PPP TTDD	PPP TT DD	PPP TT DD	PPP TT DD	PPP TT DD
009 13 20 158 -61		946 13 56		
928 8 00		793 3 14		
682 -4 02		736 1 46		
577 -11 19		631 -7 33		
500 -14 21		600 -8 19		
312 -40 49		365 -32		
202 -63		300 -43		
178 -66				
Sondeo a 12 h. (TMG)	Sondeo a 12 h. (TMG)	Sondeo a 12 h. (TMG)	Sondeo a 12 h. (TMG)	Sondeo a 12 h. (TMG)
Presiones tipo	Presiones tipo	Presiones tipo	Presiones tipo	Presiones tipo
PPP hhh TT DD dd ff	PPP hhh TT DD dd ff	PPP hhh TT DD dd ff	PPP hhh TT DD dd ff	PPP hhh TT DD dd ff
1000 79 15 19 23 17	1000	1000 146	1000	1000
850 1435 8 08 24 39	850	850 1499 7 31 29 29	850	850
700 3011 -1 65 25 48	700	700 3067 -3 15 31 40	700	700
500 5630 -13 62	500	500 5700 -13 56	500	500
400 7320 -23 60	400	400 7370 -25 57	400	400
300 9350 -40 60	300	300 9390 -42 59	300	300
250 10570 -50	250		250	250
200 11990 -60	200		200	200
150 13760 -62	150		150	150
100	100		100	100
70	70		70	70
Puntos notables	Puntos notables	Puntos notables	Puntos notables	Puntos notables
PPP TTDD	PPP TT DD	PPP TT DD	PPP TT DD	PPP TT DD
002 16 21 427 -22 67		944 12 18 283 -45 59		
966 12 11 472 -60		940 10 34		
898 9 05 300 -40 00		910 8 09		
801 5 14 2 8 -58		859 7 32		
738 0 56 100 -64		684 -4 11		
716 0 64 125 -60		649 -2 06		
672 -3 67		510 -12 67		
542 -8 59		431 -20 57		

Estación	Gando Prat Málaga Sevilla																	
	Indicativo	030	181	482	391													
Día/hora	8/12	8/12	8/12	8/12														
Altitud	dd ff	dd ff	dd ff	dd ff	dd ff	dd ff	dd ff	dd ff	dd ff	dd ff	dd ff	dd ff	dd ff	dd ff	dd ff	dd ff	dd ff	dd ff
Tierra																		
1.000	02 15	27 17	33 27	25 12														
1.500	04 12	28 12	32 22	27 14														
2.000	20 08	29 28	32 43	28 21														
3.000	27 09	27 24	30 25															
4.000	08 09		31 34															
5.500																		
7.000																		
9.000																		
10.500																		
12.000																		

