



MINISTERIO DEL AIRE

Boletín diario del Servicio Meteorológico Nacional

AÑO IX
2.ª EPOCA
Núm. 72.

MADRID, SABADO 12 DE MARZO DE 1960

PRECIOS DE SUSCRIPCION: España, ptas. año. Extranjero, ptas. año. OFICINA CENTRAL METEOROLOGICA. Apartado 285. MADRID. Teléfono 25 92 33

ESTACIONES	TEMPERATURA		PRECIPITACION		Horas de sol	ESTACIONES	TEMPERATURA		PRECIPITACION		Horas de sol	ESTACIONES	TEMPERATURA		PRECIPITACION		Horas de sol	TEMPERATURAS EXTREMAS (de las Capitales Peninsulares)
	Máx.	Mín.	Noche	Día			Máx.	Mín.	Noche	Día			Máx.	Mín.	Noche	Día		
La Coruña...	13	10	X	4	5.8	Navacerrada (*)	1	-3	3	2		Castellón ...	18	8		ip	10.2	MAXIMA: 21° en Alicante. MINIMA: 0° en Avila.
Vares ...	14	7	3	2		Barajas..	14	5	2	1	2.2	Játiva ...	19	8				
Monteventoso..	11	9	3	3		Madrid...	13	6	2	1	4.7	Valencia ...	19	11		5	9.4	
Otero de Rey.	7	6	1	3		Getafe...	13	4	1	1	6.0	C. S. Antonio.	17	8		ip		
Finisterre ...	13	9	X	8		Alcalá ...	13	5	1	X		Alcoy ...		5		X	6.5	
Santiago (A.)..	10	7	6	9	4.5	Toledo...	12	6	1	3	6.1	Alicante ...	21	7	ip	ip	8.9	
Vigo ...	13	9	3	7		Cuenca...	10	3	1	3		Rabasa...	18	6		ip	9.5	
Ponferrada ...	12	4	6	3		Molina...	10	3	1	ip	5.5	Murcia...	20	8	1	ip	10.3	
						Ciudad Real ...	13	6	7	7	4.0	Alcantarilla ...	21	5	1	ip	10.1	
						Albacete ...	13	4	1		5.0	San Javier...	19	6				
						Cáceres...	13	7	4	9		C. Galeras...		11	1	x		
						Badajoz ...	17	10	7	10	7.7							
Gijón ...	17	9	2	1	2.2	Vitoria...	13		X	ip		Sevilla...	19	12	12	2	5.0	Observaciones de MADRID (Parque del Retiro) TEMPERATURAS Máx. 12,8 a 16,00 h. Mín. 5,6 a 2,30 h. a 1 h. 5,9 a 13 h. 9,4 a 7 h. 6,0 a 18 h. 9,4
Cabo Mayor...	15	7	ip		4.4	Logroño ...	14	5	ip	ip		Córdoba ...	19	9	14	9	1.5	
Santander...	17	10	ip			Pamplona...	13	X	X			Jaén ...	11	8		12		
Punta Galea ..	18	9				Candanchu (*)	3	X	X	2		Granada (A.)...	16	X	X	10	6.0	
Sondica ...	19	7	ip			Monflorite..	11	X	X	2		Cartuja...	11	8	8	12		
Igueldo...	17	9		ip	4.3	Veruela...	12			ip		Huelva...	19	13	X		9.5	
						Calatayud...	15	5				Jerez ...	18		X	1		
						Daroca...	11			1		San Fernando...	18	13	4	11		
						Sanjurjo ...	15	5		ip	8.3	Tarifa ...	17	14	ip	5		
						Zaragoza ...	15	6		1		Málaga...	13	10	18	39	7.5	
						Valenzuela..						Almería ...	14	11	1	7	9.8	
León ...	10	2	5	2	7.0	Calamocha..	12	4		ip		Ibiza ...	17	11			7.7	PRESIONES Máx. 702.3 mm. a 22.00h. ayer Mín. 697.2 mm. a 17.00h. hoy a 1 h. 701,4 a 13 h. 699,2 a 7 h. 699,2 a 18 h. 697,5
P. Sanabria ...	7	0	13	4	3.7	Teruel ...	15	3				P. Mallorca ...	18	2		ip	9.5	
Zamora ...	11	6	3	5								Mahón...	17	10				
Palencia ...	10	4	3	5		Lérida...	16	3		ip	9.3	S. C. Tenerife.	23	14			2.5	
Villafria ...	9	2	4	3	0.5	La Molina (*)		-4			8.8	Izaña (*) ...	9	1			11.1	
Burgos...	10	3	5	5	1.5	Gerona...	17	3				Gando...	22	12				
Valladolid...	11	4	6	5	1.3	Cabo Bagur ...	16	9				Los Rodeos ...	17	8			5.2	
Villanubla...	10	3	X	9	1.3	Barcelona...	16	10			10.4	Fuerteventura	21	12			7.1	
Soria ...	9	2	ip	3	0.0	Prat ...	15	7			10.2	Lanzarote...	23	13			5.4	
Salamanca...	12	6	ip	3	1.1	Montseny (*)	3	-2			11.4	Melilla...	20	8		X	9.0	
Avila ...		0		X		Reus ...		X				Ifni ...	20	13			11.1	
Segovia ...	10			2		Tortosa...	19	6		ip	9.2	V. Cisneros ...	24	15			10.X	

INFORMACION GENERAL DE LAS ULTIMAS 24 HORAS (DE 19 HORAS DE AYER A 19 HORAS DE HOY, HORA OFICIAL).

En la pasada noche se registraron precipitaciones, en general moderadas o débiles en la totalidad de la vertiente atlántica, en la cantábrica, en el alto Ebro y en el Sudeste, desde Alicante hasta Gibraltar. En Andalucía tuvieron el carácter de chubascos tormentosos algunos de gran intensidad. En el resto de la vertiente mediterránea hubo nubosidad variable aumentando. En Baleares la nubosidad fué escasa y en Canarias y Sahara español el cielo estuvo despejado o casi despejado.

Durante el día se han producido precipitaciones en casi todo el territorio peninsular, más débiles y aisladas en el Cantábrico y en Cataluña y Valencia. Las más importantes se han registrado en Andalucía. Se han formado algunas tormentas en Extremadura y en la meseta norte. En Baleares ha aumentado la nubosidad y se ha registrado alguna lluvia muy aislada y muy débil. En Canarias y Sahara español ha continuado el buen tiempo.

PREDICCION PARA EL DOMINGO DIA 13.

Continuación del régimen variable dentro de inestabilidad importante, que seguirá regando abundantemente casi toda la Península, en especial en el sur y en menor cuantía en la región mediterránea.

AVISO ESPECIAL PARA BARCOS PESQUEROS Y NAVEGACION DE CABOTAJE.

Marejada fuerte o mar gruesa en el Cantábrico y golfo de Cádiz. Riesgo de temporal en Finisterre. Marejadilla en el restante litoral, con posibilidad de marejada en el sur.

(*) Estaciones situadas a más de 1.600 metros sobre el nivel del mar.
NOTA. — Los datos de este Boletín comprenden las observaciones desde las 18 h. T. M. G. de ayer a las 18 h. T. M. G. del día de hoy.

Las horas de sol corresponden al día de ayer.

RADIOSONDEOS

Estación Barajas		Indicativo 221		Día/hora 12/00	
pp	hhh TT T _d T _d	dd ff	pp	TT T _d T _d	dd ff
1000	111		939	6 4	14 04
850	1442 1 -4	29 27	730	-7 -6	25 27
700	2975 -6	25 30	710	-7 -10	26 27
500	5510 -24 -29	29 40	600	-16 -27	28 25
400	7100 -35 -38	40 60	450	-29 -32	30 40
300	9040 -51	29 60	362	-40 -43	29 55
250			285	-54	
200	11580 -65		200	-65	
150	13380 -58		180	-59	
100			140	-57	

Estación Barajas		Indicativo 221		Día/hora 12/12	
pp	hhh TT T _d T _d	dd ff	pp	TT T _d T _d	dd ff
1000	74		936	9 6	16 03
850	1415 2 1	27 10	864	2 1	25 12
700	2965 -5 -15	27 26	833	8 -0	27 10
500	5550 -24 -23	27 42	743	-3 -11	27 20
400	7090 -36		716	-6 -16	27 20
300	9030 -49		600	-16 -21	26 28
250			440	-31 -40	27 50
200	11620 -53		240	-54	
150	13470 -53		200	-57	
100			150	-53	

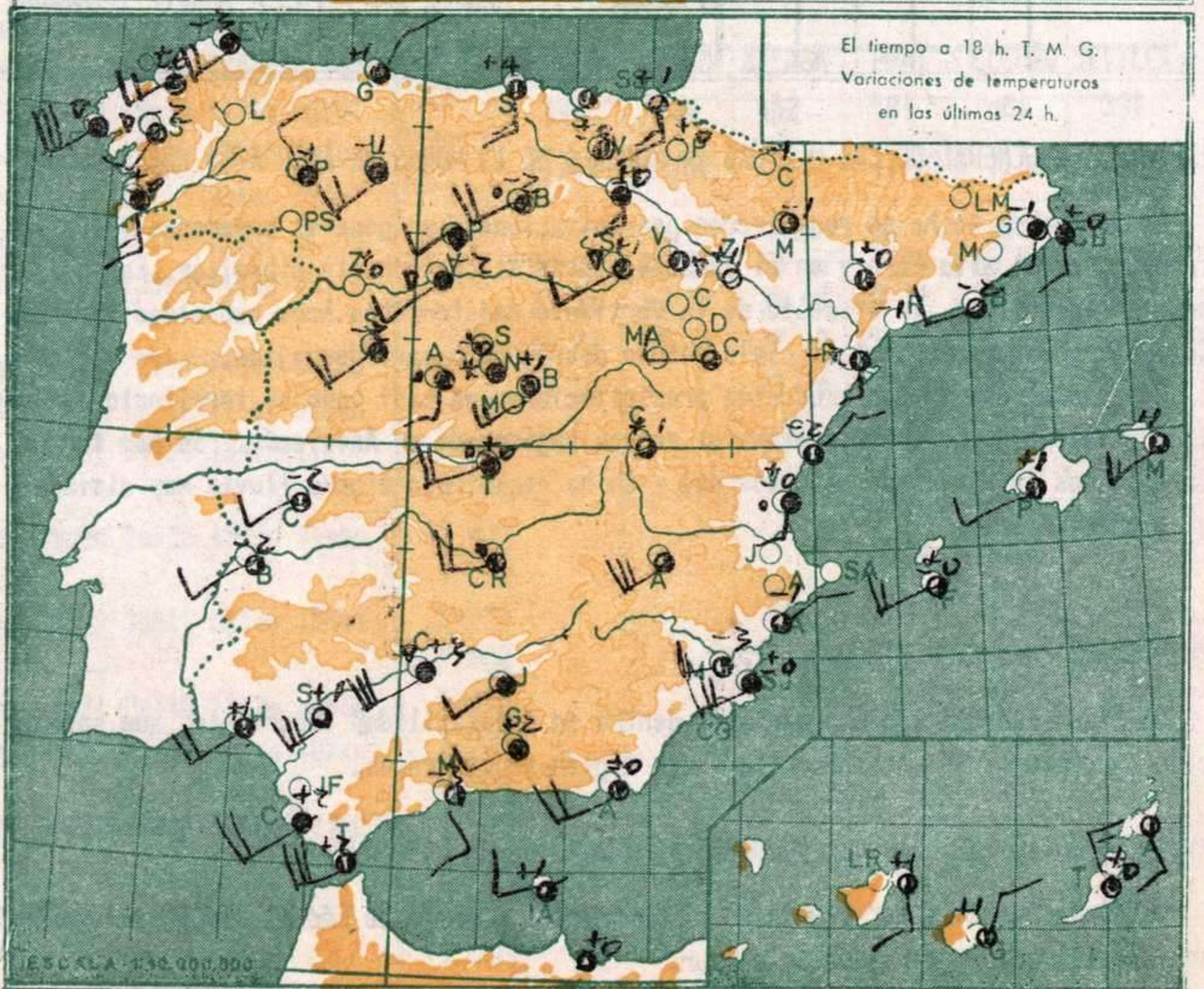
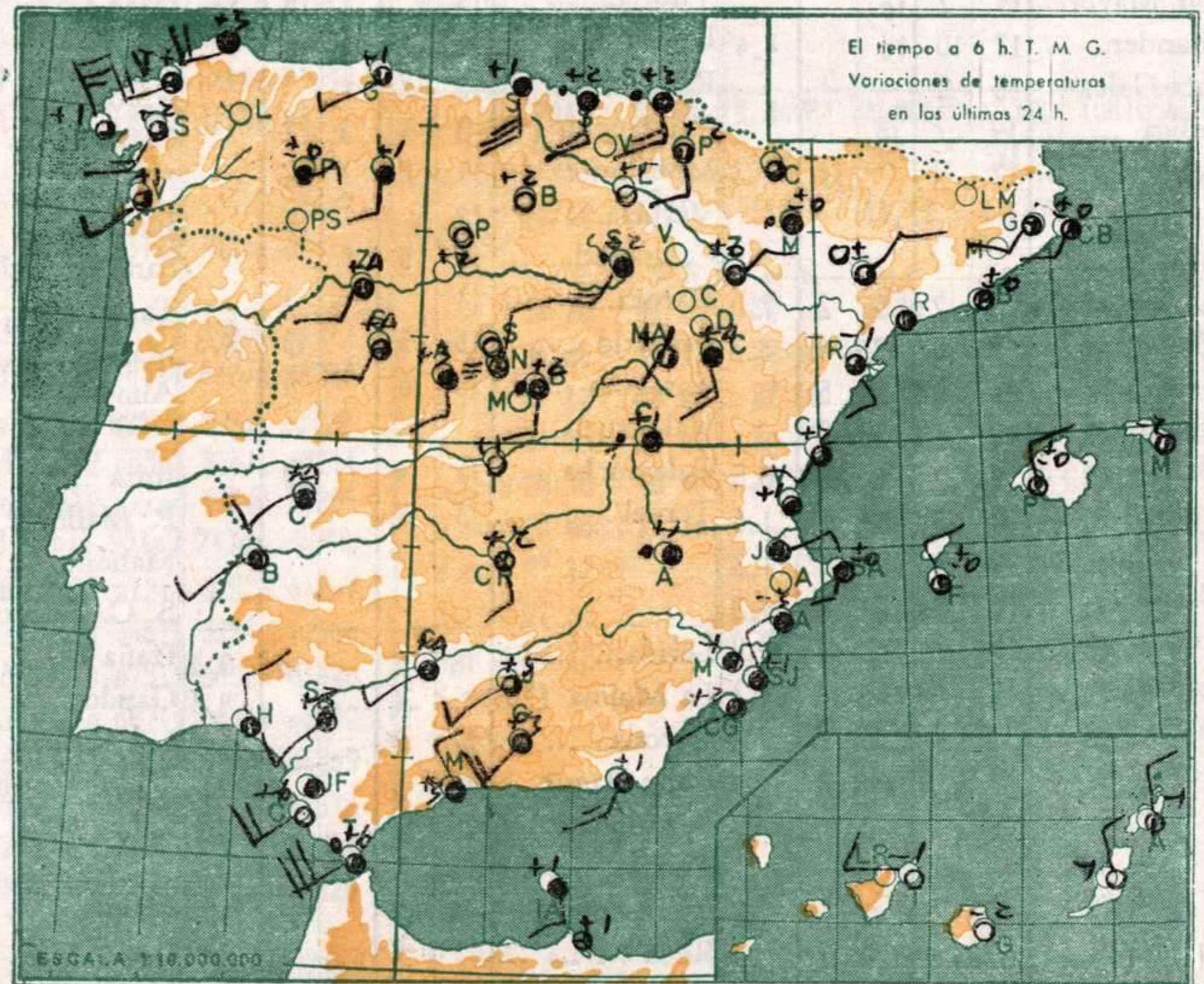


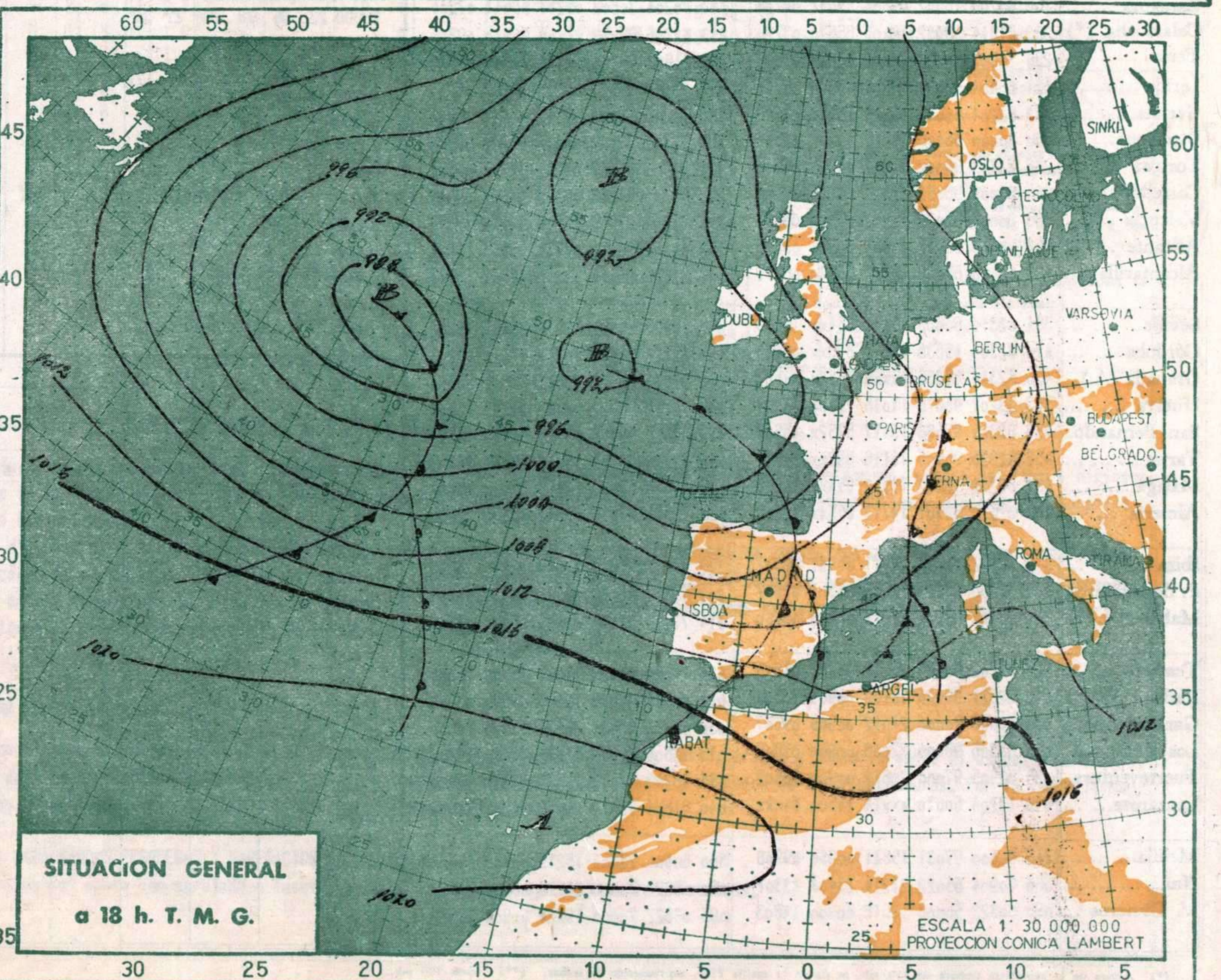
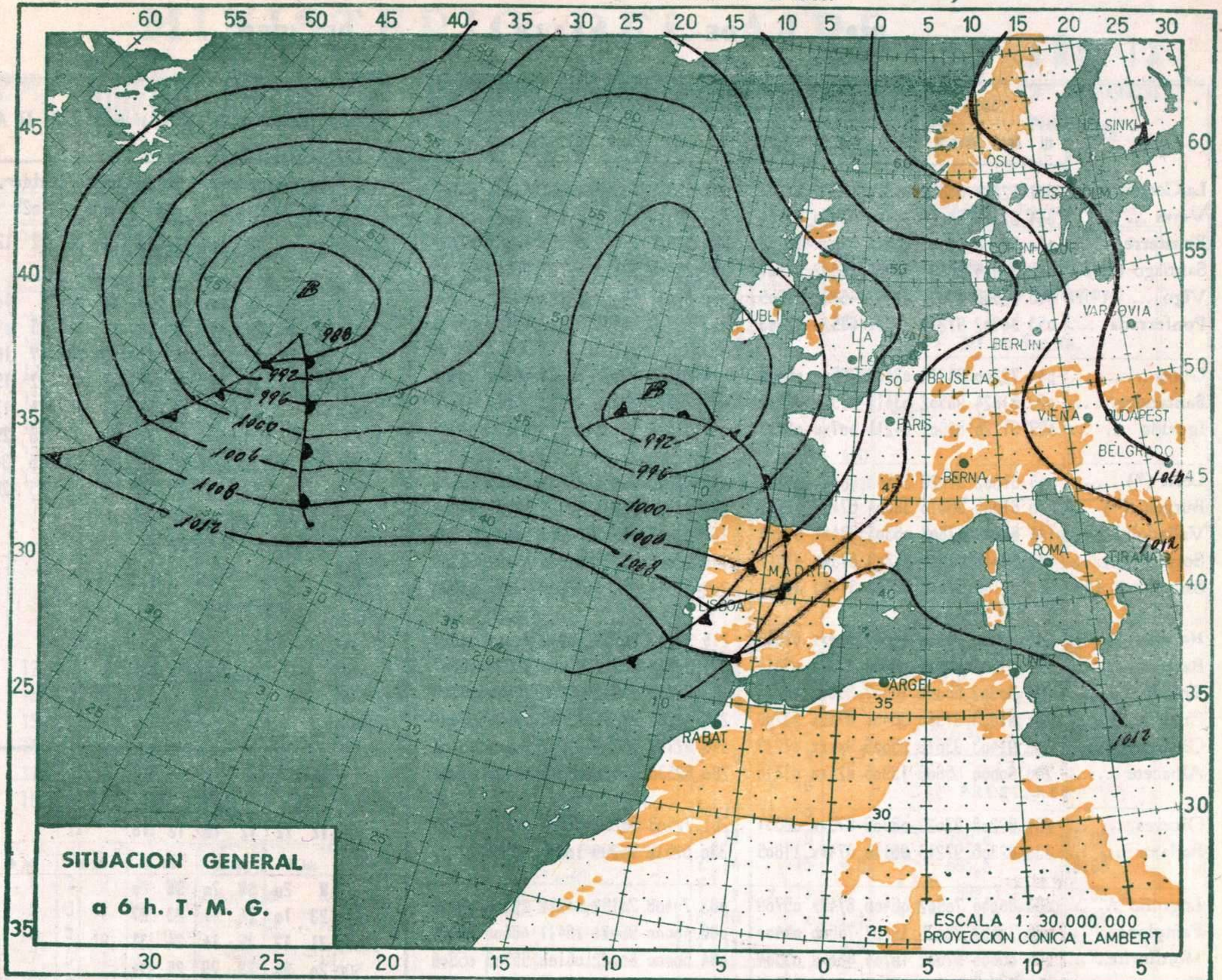
Estación Valenzuela		Indicativo 159		Día/hora 12/00	
pp	hhh TT T _d T _d	dd ff	pp	TT T _d T _d	dd ff
1000	76		976	18 4	
850	1419 4 -3	28 23	561	-20 -34	
700	2964 -8 -12		222	-63	
500	5490 -24		206	-59	
400	7070 -37		123	-55	
300	9600 -51	31 67	121	-52	
250	10160 -60	30 74	109	-54	
200	11550 -59	31 40			
150	13380 -54	29 26			
100	15930 -52	25 20			

Estación Valenzuela		Indicativo 159		Día/hora 12/12	
pp	hhh TT T _d T _d	dd ff	pp	TT T _d T _d	dd ff
1000	79		976	8 1	
850	1418 3 -1	25 21	843	10 2	
700	2963 -7 -9	26 24	647	-10 -11	
500	5550 -24 -28	26 21	628	-12 -16	
400	7090 -36 -40	25 38	572	-18 -26	
300	9010 -53	24 46	528	-23 -27	
250	10170 -59	24 59	512	-22 -26	
200	11580 -56	26 31	384	-39 -41	
150	13410 -56	25 29	254	-59	
100	16010 -53	26 14	216	-57	
			211	-55	
			192	-59	

Estación Coruña		Indicativo 001		Día/hora 12/12	
pp	hhh TT T _d T _d	dd ff	pp	TT T _d T _d	dd ff
1000	15 00 00 00 00		985	11 7	20 16
850	1352 3 2	21 29	767	-3 -3	22 40
700	2895 -7 -8	22 50	670	-9 -10	
500	5430 -26 -30		525	-23 -26	
400	7000 -41		408	-40 -45	
300	8910 -53		285	-56	
250			250	-53	
200	11410 -54		227	-55	
150			165	-51	
100					

Estación Palma de M.		Indicativo 302		Día/hora 12/12	
pp	hhh TT T _d T _d	dd ff	pp	TT T _d T _d	dd ff
1000	104 15 10	22 15	1006	16 11	22 15
850	1455 2 -3	23 27	984	12 8	22 15
700	3044 -4 -15	27 25	814	-9 -6	23 29
500	5570 -22 -25	27 23	729	-2 -15	24 29
400	7170 -34 -38	30 33	550	-17 -18	28 33
300	9120 -50	28 62	354	-42 -45	29 58
250			226	-65	
200	11660 -52	28 99	134	-53	
150	13470 -55		87	-53	
100	16070 -53				





	OBSERVACIONES a 6 h.						OBSERVACIONES a 18 h.						VIENTO EN ALTURA						
	iii	Hddff	VVwwW	PPPTT	N _h C _h L _h C _m C _n	T _d T _d app	iii	Hddff	VVwwW	PPPTT	N _h C _h L _h C _m C _n	T _d T _d app	Estación	Valencia	Almeria	Gando	Gando	Santder.	Tortosa
La Coruña...	001	52314	66882	01910	48542	07307	001	42312	70016	00911	49500	07107	Indicativo	285	488	030	030	023	238
Vares ...	004	62319	58021	98510	63070	08804	004	82319	48028	96109	890xx	093xx	Día y hora	12 00	12 00	12 00	12 06	12 12	12 12
Finisterre ...	040	53230	97021	03712	38x7x	18408	040	82328	97818	02910	89xxx	09205	Altitud	dd ff	dd ff	dd ff	dd ff	dd ff	dd ff
Santiago (A.)...	042	62514	96021	03708	58402	07107	042	82508	97808	02707	884xx	07308	Tierra	W 10	00 00	00 00	00 00	E 10	S 10
Vigo ...	046	62006	47031	04812	45270	10605	046	81819	62032	04112	5932x	08400	500	29 30	28 04	36 12	02 10	15 09	22 04
Ponferrada ...	053	80902	97216	06204	6752x	03403	053	92803	96156	03107	6942x	05403	1.000	29 30	27 10	36 12	36 15	17 16	23 10
Gijón ...	014	72200	96216	02409	78600	08303	014	80406	97606	00213	885xx	10302	1.500	30 19	24 15	34 06	01 13	22 15	28 14
Santander...	023	81824	98502	03411	375xx	02502	023	71820	98031	00316	56621	04713	2.000		27 17	32 08	35 15	24 12	26 17
Igueldo ...	027	81720	82602	04211	007xx	02713	027	61814	83031	02014	4567x	04706	2.500		28 19	32 12	22 21	26 25	27 25
León (*) ...	055	81802	97026	37503	863xx	03507	055	82512	97258	36105	831xx	06611	3.000		27 25	32 12	34 23	26 34	
Burgos (*) ...	076	81805	96616	38004	6742x	03717	076	81804	96636	36905	8722x	04608	4.000		28 25	32 15		25 26	
Valladolid...	141	81604	57808	06305	834xx	04608	141	82008	30809	04306	5942x	04505	5.000		30 14	31 28			
Soria (*) ...	148	82012	95606	45203	873xx	01611	148	82006	95258	44806	894xx	05809	5.500			27 26			
Salamanca (*)	202	52108	97012	37706	34440	04607	202	62514	97021	36806	724xx	04203	6.000						
Navacerrada (*)	215	93606	90454	42551	9x0xx	51613	215	92206	90754	40908	9x0xx	00821	7.000						
Barajas...	221	81902	58618	09606	873xx	05615	221	82516	58812	06010	7852x	06507	8.000						
Toledo...	272	80902	60026	10607	856xx	07713	272	72818	56632	08208	2642x	08705	9.000						
Cuenca (*) ...	231	81803	97515	36404	874xx	03708	231	82702	97258	35108	7842x	06401	10.000						
Ciudad Real ...	348	91403	93616	95008	9xxxx	07216	348	92717	95612	93812	9xxxx	08704	11.000						
Albacete ...	280	80000	65606	13905	824xx	03816	280	62530	65022	08311	64400	07300	12.000						
Cáceres ...	261	82208	97022	08909	875xx	08601	261	72508	98258	07508	63502	06601	Estación	Barcelona	S. Javier	Sevilla			
Badajoz ...	330	82306	97216	86110	674xx	11805	330	62510	96299	10610	69500	07228	Indicativo	181	433	391			
Logroño ...	083	80000	70802	06406	874xx	05709	083	70408	70152	04212	2951x	09715	Día y hora	12 12	12 18	12 18			
Pamplona...	086	75403	96025	19107	78600	06400	086	40000	96021	15111	48600	06709	Altitud	dd ff	dd ff	dd ff	dd ff	dd ff	dd ff
Monflorite...	094	80000	57602	10704	864xx	03504	094	60000	80022	06108	55505	05608	Tierra	W 20	SW 20	SW 20			
Zaragoza ...	160	80708	70602	09806	45641	04708	160	70204	70802	05213	58641	07504	500	23 10	24 11	23 27			
Calamocha (*)	233	81814	98032	xxx05	66570	03720	233	62706	98012	xxx09	55510	09705	1.000	21 17	25 14	24 31			
Teruel ...	235	71803	50032	xxx06	65620	01819	235	71803	80201	xxx10	74500	06300	1.500	20 24	28 29	25 54			
Lérida ...	171	60404	98031	10504	00906	05711	171	70000	98022	05214	00948	06702	2.000	22 36	28 30	27 62			
Gerona ...	183	52201	40012	09xxx	50941	03113	183	81805	80032	05012	00941	07713	2.500	26 26	18 60				
Barcelona...	180	30000	96000	10410	00302	04503	180	72302	97022	06413	0097x	08304	3.000	26 24					
Tortosa ...	238	61703	9800x	10907	00905	05605	238	71604	98021	07414	68741	09201	4.000	25 24					
Castellón ...	286	62002	96052	11411	0097x	026xx	286	70404	97032	06415	45691	09602	5.000						
Valencia ...	285	80000	97022	12511	855xx	05301	285	81804	97632	14715	65578	08376	6.000						
Alicante (A.)...	358	70000	98022	12606	0097x	03615	358	60201	98212	07315	55685	12607	7.000						
Alcantarilla ...	429	80000	65622	13807	65570	06711	429	32516	80011	07319	25501	10704	8.000						
Sevilla...	391	82310	60606	11514	854xx	14403	391	62323	70022	11916	28531	16204	9.000						
Córdoba ...	410	82304	45636	11010	873xx	04613	410	82328	58021	10715	874xx	13203	10.000						
Granada (A.)...	420	82314	86636	xxxxx	4552x	xx503	420	82310	96022	10013	65501	083xx	11.000						
Huelva ...	383	73207	96026	11015	75000	14707	383	72219	76022	13016	22505	13303	12.000						
San Fernando..	453	82320	97058	13417	5752x	15507	453	82520	96151	15716	58479	13300	Estación						
Tarifa ...	458	82328	95606	13116	893xx	14814	458	72728	95258	15417	79300	16300	Indicativo						
Málaga ...	482	83202	40972	13512	854xx	11803	482	41406	65022	12113	35500	13807	Día y hora						
Almería ...	488	82512	69707	14712	855xx	10505	488	32521	73018	11013	38400	12915	Altitud	dd ff	dd ff	dd ff	dd ff	dd ff	dd ff
Ibiza ...	373	22802	80021	14911	00941	09601	373	52612	70021	10614	34540	10713	Tierra						
P. de Mallorca	302	33606	68031	12303	15501	02607	302	72510	65022	08713	5553x	11604	500						
Mahón...	314	10000	68030	11010	00906	09400	314	72214	59052	08914	46470	11709	1.000						
Tenerife ...	020	02702	99020	20215	00900	01605	020	11806	99020	21821	15500	15605	1.500						
Izaña (**)	010	02821	99020	10102	00900	05006	010	02914	97020	13406	00900	03504	2.000						
Gando...	030	00000	70000	21012	00900	09607	030	10110	80021	21920	15500	14805	2.500						
Los Rodeos ...	015	03306	98000	22008	00900	07605	015	33506	98031	21515	35500	14400	3.000						
Fuerteventura..	035	02905	97000	20612	00900	10505	035	23213	98012	21518	25500	09401	4.000						
Lanzarote...	040	13204	60030	xxx14	14500	14xxx	040	61604	70012	xxx19	625xx	14xxx	5.000						
Melilla...	340	50000	97031	15811	00950	09908	340	60000	78x02	15215	00x00	13608	6.000						
Ifni...	060	70904	65022	21214	23403	13301	060	03222	70000	21518	00900	16401	7.000						
V. Cisneros ...	096	00322	50000	10616	00900	14603	096	03622	70000	19621	00900	15202	8.000						

(*) Altura de la superficie isobara de 850 mb. se da en la casilla PPP, suprimiendo el milBar. (**) Idem 700 mb.