



MINISTERIO DEL AIRE

Boletín diario del Servicio Meteorológico Nacional

AÑO IX
2.ª EPOCA
Núm. 29

MADRID, VIERNES 29 DE ENERO DE 1960

PRECIOS DE SUSCRIPCIÓN: España, ptas. año. Extranjero, ptas. año. OFICINA CENTRAL METEOROLÓGICA. Apartado 285. MADRID. Teléfono 25 92 33

ESTACIONES	TEMPERATURA		PRECIPITACION		Horas de sol	ESTACIONES	TEMPERATURA		PRECIPITACION		Horas de sol	ESTACIONES	TEMPERATURA		PRECIPITACION		Horas de sol
	Máx.	Mín.	Noche	Día			Máx.	Mín.	Noche	Día			Máx.	Mín.	Noche	Día	
La Coruña...	12	4	ip		2.1	Navacerrada (*)	-2	-4	1			Castellón ...	15	9		ip	7.0
Vares ...		5				Barajas..	12	4			3.2	Játiva ...	13	3			3.7
Monteventoso..	9	5				Madrid...	10	4	ip		2.4	Valencia ...	14	7	ip		4.7
Otero de Rey..	15					Getafe...	11	4	ip		2.1	C. S. Antonio	15	7			
Finisterre ...	12	6				Alcalá ...	10	2	1		1.5	Alcoy ...	8				
Santiago (A.)..	10	0			3.8	Toledo...	10	4			1.5	Alicante ...	17	5			
Vigo ...	14	4			4.8	Cuenca...	9				6.0	Rabasa... ..	14	4			1.0
Ponferrada ...	10	-1				Molina... ..	7	2			1.5	Murcia... ..		6			1.0
						Ciudad Real ...	10	3	ip	ip	0.0	Alcantarilla ...	15				
						Albacete ...	8	3		2		San Javier... ..	13	5			
						Cáceres... ..	11	5			6.8	C. Galeras... ..	12	8			
						Badajoz ...		5	ip								
Gijón ...	11	5	ip		1.4	Vitoria... ..	9	3	4	1		Sevilla... ..	16	6			4.3
Cabo Mayor...	12	7	8	1		Logroño ...	10	5	ip		0.1	Córdoba ...	15	5		1	0.0
Santander... ..	11	6	7		0.0	Pamplona... ..	10	4	2			Jaén ...	11	5			
Punta Galea ...	13	7	4			Candanchu (*)	-1	-4	3			Granada (A.)...	13	5			2.5
Sondica ...	11		x	1		Monflorite..		2	5		2.1	Cartuja... ..	13	4	ip		
Igueldo... ..	9	4	16	2	3.2	Veruela... ..	8					Huelva... ..	16	7	ip		6.0
						Calatayud... ..	11	4				Jerez ...	15	5			
León ...	8	-3			1.9	Daroca... ..	8	4				San Fernando..	15	7			3.5
P. Sanabria ...	7	-2			4.6	Sanjurjo ...	11	5			5.8	Tarifa ...	15	9	5	ip	
Zamora ...	8	2	3		8.8	Zaragoza ...	11					Málaga... ..	18	7	2		1.0
Palencia ...	6	2				Valenzuela..	10					Almería ...	16	8			5.2
Villafria ...	5	1	1		0.0	Calamocha..	6	2			5.x	Ibiza ...	15	10		8	0.2
Burgos... ..	5	1	ip		0.0	Teruel ...	11	3				P. Mallorca ...	14	8		ip	1.0
Valladolid... ..	7	2			0.0							Mahón... ..	13	12		ip	1.0
Villanubla... ..	6	1			0.0	Lérida... ..	11	5			5.3	S. C. Tenerife.	18				
Soria ...	6	-1			2.9	La Molina (*)						Izaña (*) ...	4	-7	ip		0.0
Salamanca... ..	8	1	1		1.4	Gerona... ..	13	2				Gando... ..	19	12			
Avila ...	5	0	ip			Cabo Bagur ...	13	8				Los Rodeos ...	x	9			5.1
Segovia ...	5	0			0.0	Barcelona... ..	13	8			3.3	Fuerteventura..	16	10			
						Prat ...						Lanzarote... ..	21	10			8.9
						Montseny (*)	0	-2		4	6.1	Melilla... ..	16	9	1	1	
						Reus ...	14	6			7.8	Ifni ...	17	10			7.2
						Tortosa... ..	13	8	ip		5.0	V. Cisneros ...	19	11			

TEMPERATURAS EXTREMAS
(de las Capitales Peninsulares)

MAXIMA: 18º en Málaga.

MINIMA: 3º bajo cero en León.

Observaciones de MADRID
(Parque del Retiro)

TEMPERATURAS

Máx. 10,0 a 14,00 h.
Mín. 4,0 a 7,00 h.
a 1 h. 5,2 a 13 h. 8,6
a 7 h. 4,0 a 18 h. 7,9

PRESIONES

Máx. 711,3 mm. a 18,00 hoy
Mín. 703,5 mm. a 18,00 ayer
a 1 h. 706,6 a 13 h. 710,8
a 7 h. 708,6 a 18 h. 711,3

VIENTO

Velo. máx. 13 m/s a 8,20h.
Dirección: Nordeste.
Recorrido en 24 horas 283. km.

(*) Estaciones situadas a más de 1.600 metros sobre el nivel del mar.
NOTA. — Los datos de este Boletín comprenden las observaciones desde las 18 h. T. M. G. de ayer a las 18 h. T. M. G. del día de hoy.

Las horas de sol corresponden al día de ayer.

INFORMACION GENERAL DE LAS ULTIMAS 24 HORAS (DE 19 HORAS DE AYER A 19 HORAS DE HOY, HORA OFICIAL).

En la pasada noche se registraron precipitaciones moderadas o intensas en la mitad oriental del litoral cantábrico y moderadas o débiles en la cabecera del Ebro y Alto Aragón. También llovió débilmente en puntos aislados de Galicia, Asturias, bajo Duero, Centro, cuenca del Guadiana y bajo Ebro. En general, la nubosidad decreció notablemente en toda España.

Durante el día ha llovido muy débilmente en el golfo de Vizcaya, alto Ebro y puntos muy aislados de Cataluña, Baleares y cuenca del Guadalquivir. En el resto de España el tiempo ha sido bueno.

PREDICCIÓN PARA EL SABADO DIA 30.

Riesgo de nieblas matinales en los valles del Guadiana y Guadalquivir, litoral cantábrico y bajo Duero. Continuará la mejoría del tiempo iniciada hoy que se extenderá a toda la Península, Baleares y Sahara.

AVISO ESPECIAL PARA BARCOS PESQUEROS Y NAVEGACION DE CABOTAJE.

Fuerte marejada en Gran Sol. Marejada en Vizcaya y golfo de León. Marejadilla en el resto.

RADIOSOND EOS

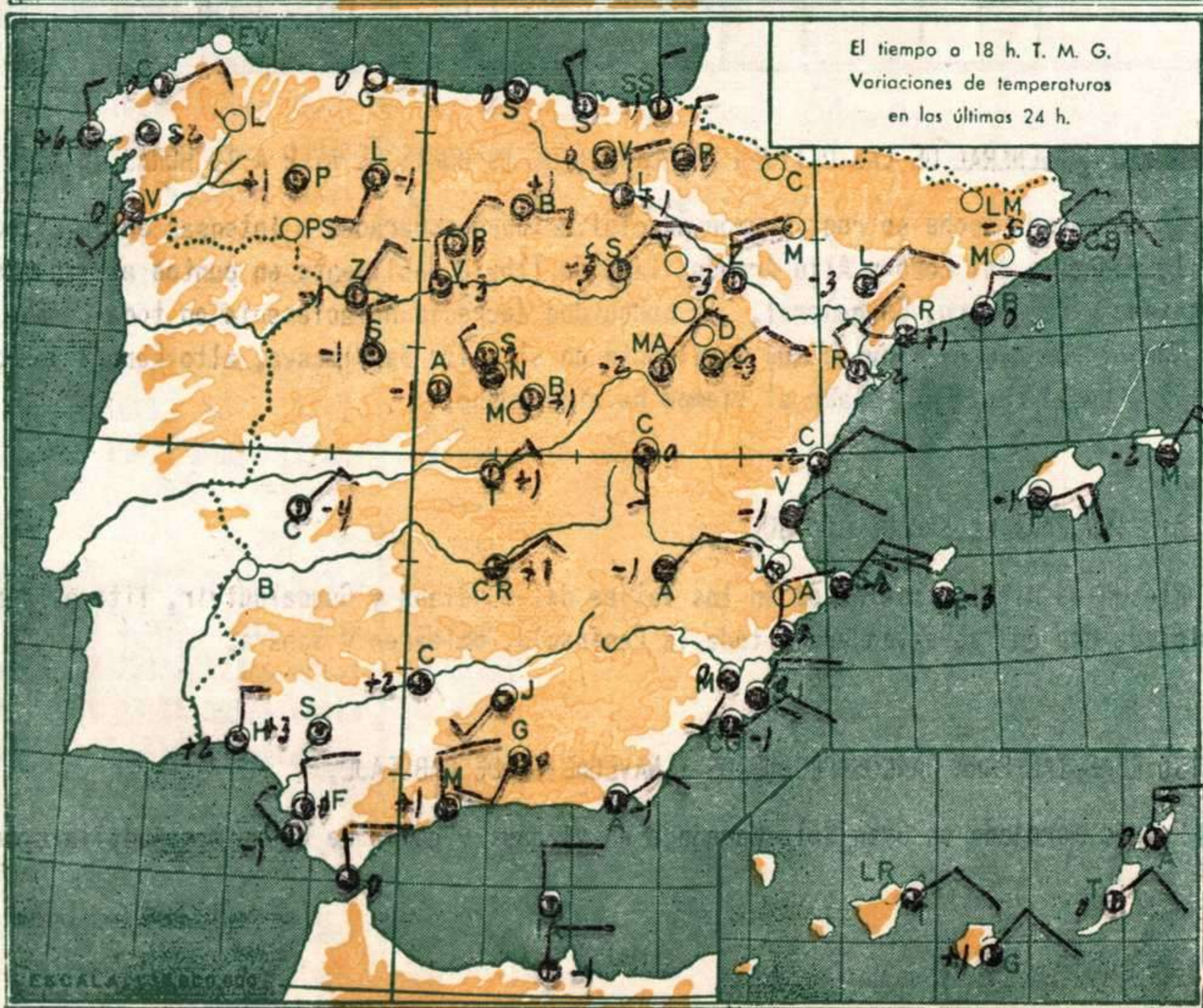
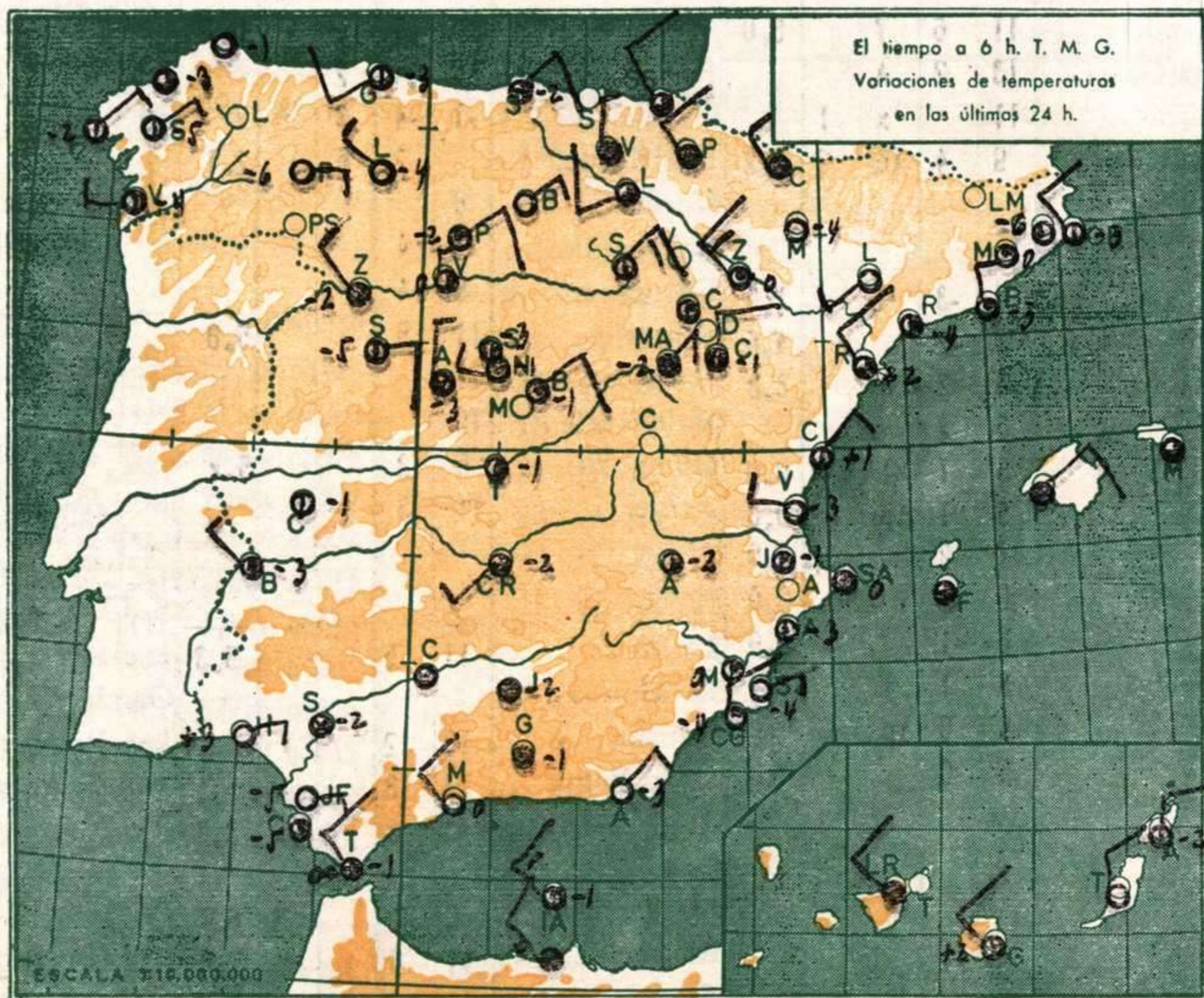
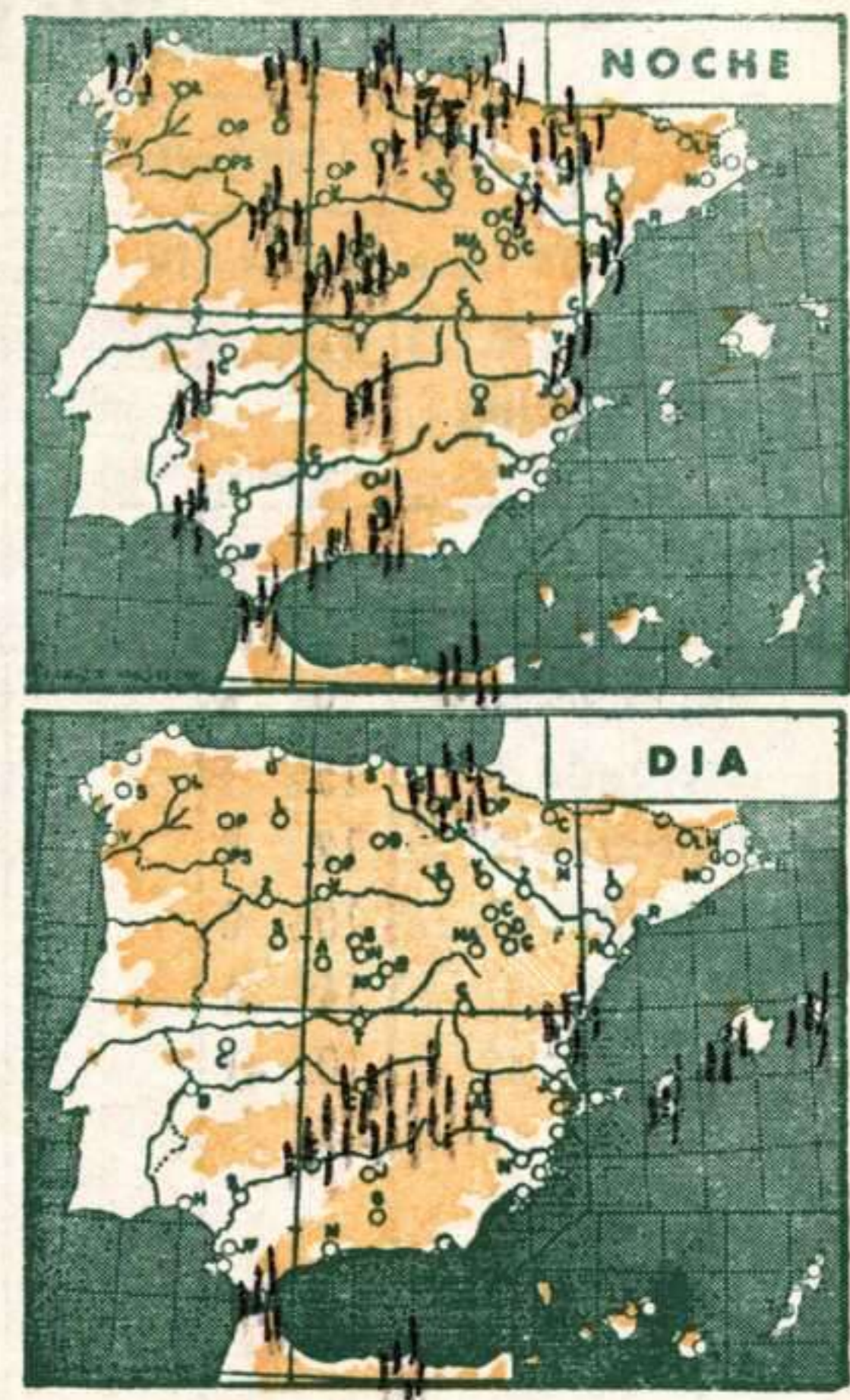
Estación VALENZUELA Indicativo 159 Día/hora 28/23				Estación Indicativo Día/hora			
pp	hhh	TT _d T _d	dd ff	pp	hhh	TT _d T _d	dd ff
1000	151			984	5 3		
850	1471	1 -1	29 13	418	-39-48		
700	3002	-9-11	26 09	346	-50		
500	5520	-18-37	22 14	125	-52		
400	7080	-41	23 16				
300	8980	-51	22 33				
250	10160	-54	22 39				
200	11600	-52	22 33				
150	13460	-54	23 50				
100	16000	-54	19 29				

Estación BARAJAS Indicativo 221 Día/hora 29/00				Estación Indicativo Día/hora			
pp	hhh	TT _d T _d	dd ff	pp	hhh	TT _d T _d	dd ff
1000	158			944	5 4	00 00	
850	1481	-1 -3	05 10	850	-1 -4	05 10	
700	3002	-12-13	30 04	815	-2 -5	01 06	
500	5500	-29-39	27 14	680	-14-14	33 04	
400	7054	-42	26 19	640	-15-19	32 06	
300	8950	-52	24 34	500	-29-39	27 14	
250				350	-50	24 18	
200	11540	-57		200	-57		
150	13370	-56		100	-55		
100	15960	-55					

Estación VALENZUELA Indicativo 159 Día/hora 29/11				Estación Indicativo Día/hora			
pp	hhh	TT _d T _d	dd ff	pp	hhh	TT _d T _d	dd ff
1000	212			992	8 1		
850	1533	0 -4	36 10	910	1 -2		
700	3064	-5 -9	06 08	839	0 -4		
500	5560	-30-42	28 10	716	-9-15		
400	7711	-43	28 10	652	-15-19		
300	9020	-51	26 10	612	-20-24		
250	10200	-55	23 15	217	-57		
200	11620	-55	23 27	141	-56		
150	13460	-55	23 25	126	-53		
100	16000	-54	23 25				

Estación PALMA DE MCA Indicativo 302 Día/hora 29/12				Estación Indicativo Día/hora			
pp	hhh	TT _d T _d	dd ff	pp	hhh	TT _d T _d	dd ff
1000	192	13 10	08 10	1017	14 8	09 12	
850	1515	4 1	09 04	932	10 8	07 08	
700	3076	-5 -9	24 06	755	-2 -6	02 10	
500	5650	-19-25	21 31	698	-5 -9	24 06	
400	7275	-30-34	21 72	649	-6 -9	22 21	
300	9290	-37	21 95	511	-18-24	21 32	
250				382	-32-38	21 72	
200	12050	-44		195	-44		
150							
100							

Estación LA CORUÑA Indicativo 001 Día/hora 29/12				Estación Indicativo Día/hora			
pp	hhh	TT _d T _d	dd ff	pp	hhh	TT _d T _d	dd ff
1000	241	6 2	01 05	1023	8 3	14 06	
850	1549	-2-14	06 03	950	3 -1	08 04	
700	3076	-9-24	01 13	860	-2-12	06 03	
500	5589	-26	01 23	840	-1-19	05 02	
400	7173	-39	36 38	793	-4	01 06	
300	9090	-53	35 56	782	-3	36 07	
250	11630	-62	32 36	709	-8-24	01 12	
200	13420	-58	33 19	630	-14-25	01 16	
150				550	-21-34	36 21	
100				268	-58	35 54	
				216	-64	32 29	




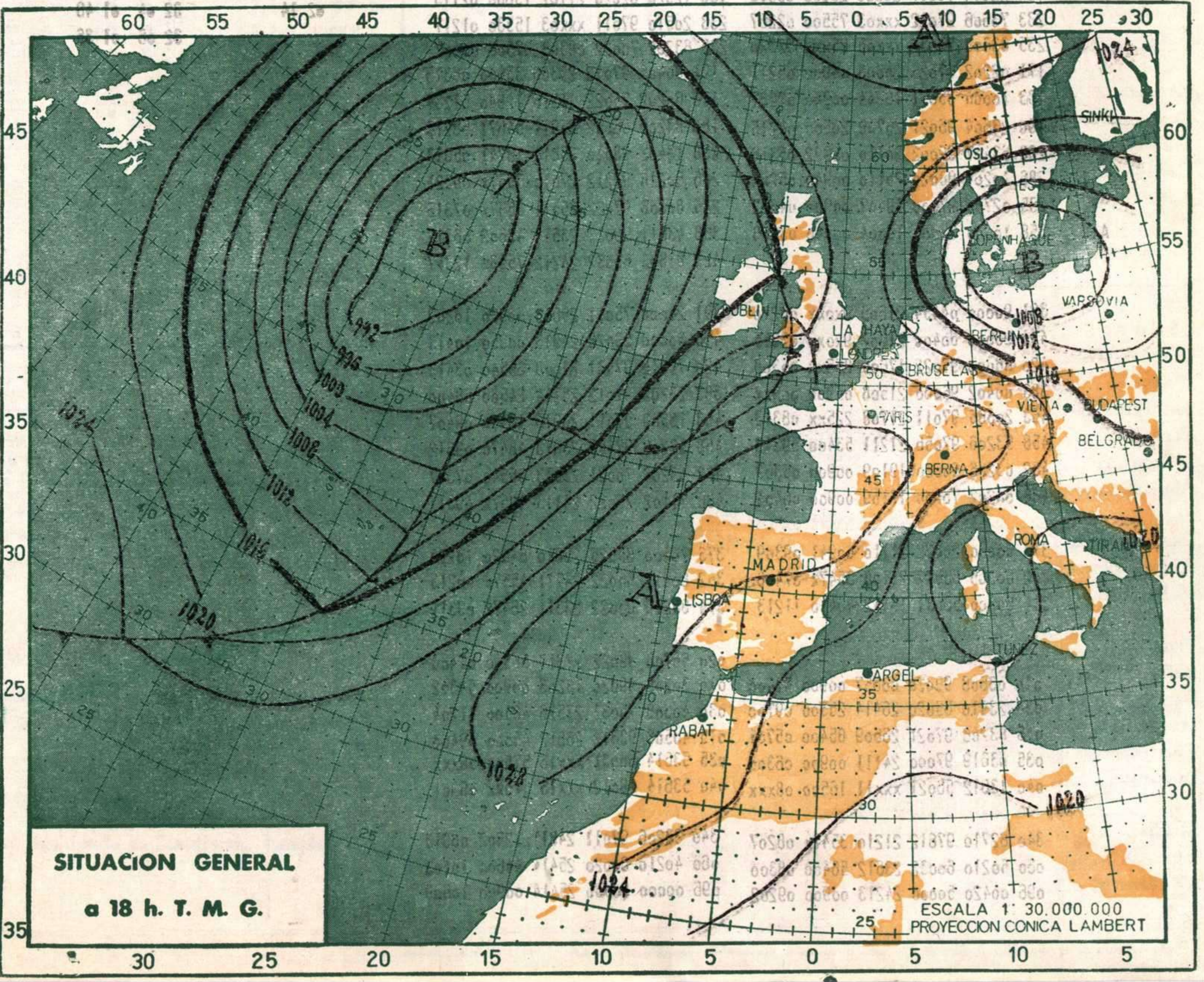
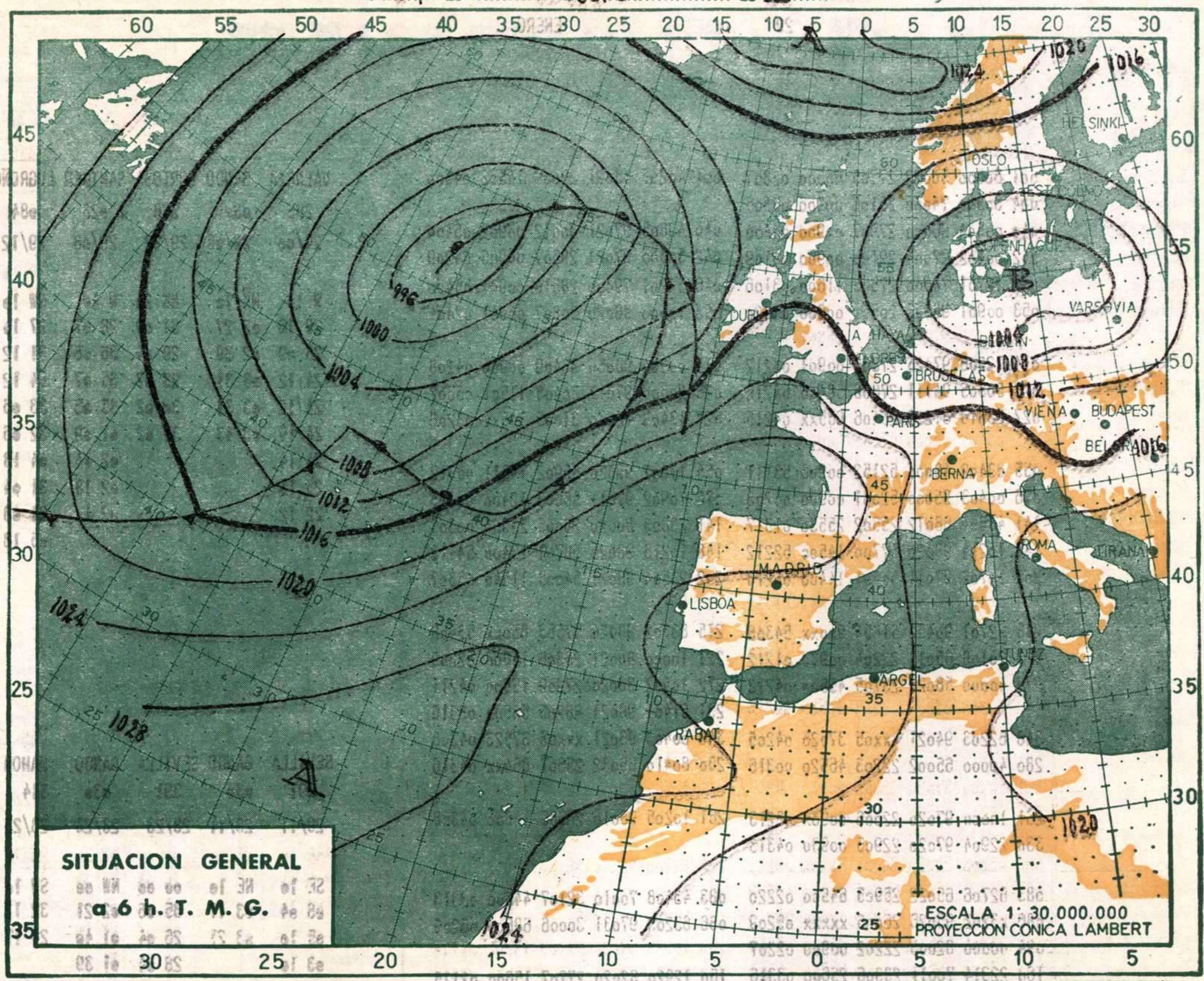



Table with columns for Observaciones a 6 h., Observaciones a 18 h., and Viento en Altura. Includes station names like La Coruña, Gijón, León, etc., and wind data at various altitudes.

(*) Altura de la superficie isobara de 850 mb. se da en la casilla PPP, suprimiendo el millar. (**) Idem 700 mb.