



MINISTERIO DEL AIRE

Boletín diario del Servicio Meteorológico Nacional

AÑO IX
2.ª EPOCA
Núm. 150.

MADRID, DOMINGO 29 DE MAYO DE 1960

PRECIOS DE SUSCRIPCION: España, ptas. año. Extranjero, ptas. año. OFICINA CENTRAL METEOROLOGICA. Apartado 285. MADRID. Teléfono 25 92 33

ESTACIONES	TEMPERATURA		PRECIPITACION		Horas de sol	ESTACIONES	TEMPERATURA		PRECIPITACION		Horas de sol	ESTACIONES	TEMPERATURA		PRECIPITACION		Horas de sol	TEMPERATURAS EXTREMAS (de las Capitales Peninsulares)
	Máx.	Mín.	Noche	Día			Máx.	Mín.	Noche	Día			Máx.	Mín.	Noche	Día		
La Coruña...	24	15			11.8	Navacerrada(*)		8				Castellón...	27	18			6.0	MAXIMA: 33° en Córdoba y Jaén. MINIMA: 9° en Avila.
Monteventoso...	23	14				Barajas...	30	15			11.8	Játiva...	29				5.1	
Vares...	17	12				Madrid...	28	16			11.6	Valencia...	27	17			5.6	
Otero de Rey...	28	11				Getafe...	30	15			11.0	Alcoy...					6.5	
Finisterre...	19	18				Alcalá...	29	15				Rabasa...	27	15			7.4	
Santiago (A.)...	27	13			13.5	Toledo...	31	17			11.3	Alicante...	31	17			7.2	
Vigo...	22	18			14.2	Cuenca...	27	11			10.4	C. S. Antonio...	29	16				
Orense...	31	15				Molina...	27	7			13.5	Alcantarilla...	30	15				
Ponferrada...	30	14				Ciudad Real...	31	17	ip		12.0	Murcia...	29	18				
						Albacete...	30	13			7.6	Cast. Galeras...	23	16				
						Cáceres...	32	19				San Javier...	23	17				
						Badajoz (A.)...	32	19			12.5							
Gijón...	20	16	ip		0.0	Vitoria (A.)...		11				Sevilla (Aer.)...	31	19			13.0	
Cabo Mayor...		14				Logroño...	31	13				Córdoba...	33	18			12.3	
Santander...	20	14				Pamplona...	28	15				Jaén...	33	18	5			
Punta Galea...	22	13				Monflorite...	28	13			7.9	Granada (A.)...	29	15	X		7.5	
Sondica...	25	14			0.0	Candanchú (*)...	21	4				Cartuja...	28	15	4			
Igueldo...	20	14			0.0	Veruela...	28					Huelva...	25	19			11.5	
Fuenterrabía...	23	X				Calatayud...	33	15				Jerez...	30	16				
León...	28	10			13.2	Daroca...						Cádiz...	24	18			13.2	
P. Sanabria...	28	10			13.0	Sanjurjo...	30	16			13.3	San Fernando...	26	18			13.4	
Zamora...	29	12				Zaragoza...	30					Tarifa...	24	17				
Palencia...	26	11				Calamocha...	28	6				Málaga (A.)...	26	18			13.0	
Villafria...	24	9				Teruel...	30	10				Almería...	25	19			8.2	
Burgos...	26	10			11.8							Alborán...	25	18				
Villanubla...	27	10			13.6	Lérida...	29	16				P. Mallorca (A.)...	28	16				
Valladolid...	28	11			12.8	Gerona...	28	15	2			Mahón...	27	15	9			
Soria...	27	10			13.7	Cabo Bagur...	24	18	1			Ibiza...	27	18				
Salamanca...	29	11			13.5	Montseny (*)...	13	8	1		5.5	Izaña (*)...	18	12			12.8	
Avila...	26	9			12.2	La Molina (*)...	7		ip		1.2	Los Rodeos...	22	14			8.0	
Segovia...	28	11			11.8	Barcelona...	29	18	ip		1.8	S.ª C. Tenerife...	27	18			10.5	
						Prat...	25	16			0.0	Gando...	25	18				
						Reus...	26	16			1.9	Fuerteventura...	25	15			12.5	
						Tortosa...	29	17	7		5.9	Lanzarote...	25	14			1.6	
												Melilla...	25	17				
												Ifni...	21	17			4.1	
												V. Cisneros...	23	18			9.0	

TEMPERATURAS EXTREMAS (de las Capitales Peninsulares)

MAXIMA: 33° en Córdoba y Jaén.

MINIMA: 9° en Avila.

Observaciones de MADRID (Parque del Retiro)

TEMPERATURAS

Máx. 28,0 a 14,30 h.
Mín. 15,5 a 6,00 h.
a 1 h. 19,2 a 13 h. 27,1
a 7 h. 17,6 a 18 h. 27,0

PRESIONES

Máx. 706,4 mm. a 1,00 h.
Mín. 703,1 mm. a 7,30 h.
a 1 h. 706,4 a 13 h. 704,7
a 7 h. 706,0 a 18 h. 703,7

VIENTO

Velo. máx. 8 m/s. a 1,00 h.
Dirección: Nordeste.
Recorrido en 24 horas 301,8 km.

(*) Estaciones situadas a más de 1.600 metros sobre el nivel del mar.

NOTA. — Los datos de este Boletín comprenden las observaciones desde las 18 h. T. M. G. de ayer a las 18 h. T. M. G. del día de hoy.

Las horas de sol corresponden al día de ayer.

INFORMACION GENERAL DE LAS ULTIMAS 24 HORAS (DE 19 HORAS DE AYER A 19 HORAS DE HOY, HORA OFICIAL).

En la pasada noche se produjeron algunas precipitaciones en Cataluña, La Mancha, Menorca y proximidades del sistema Penibético como consecuencia de las tormentas formadas en la tarde anterior. En el Cantábrico hubo nubosidad variable con tendencia a disminuir. En el resto de España el cielo estuvo despejado o casi despejado. De madrugada se formaron nieblas en Galicia, litoral Cantábrico y golfo de Cádiz.

Durante el día el tiempo ha sido bueno en toda España con nubosidad de evolución diurna. Se han formado algunos núcleos tormentosos muy aislados en La Mancha y hacia el sistema Penibético.

PREDICCION PARA EL LUNES DIA. 30.

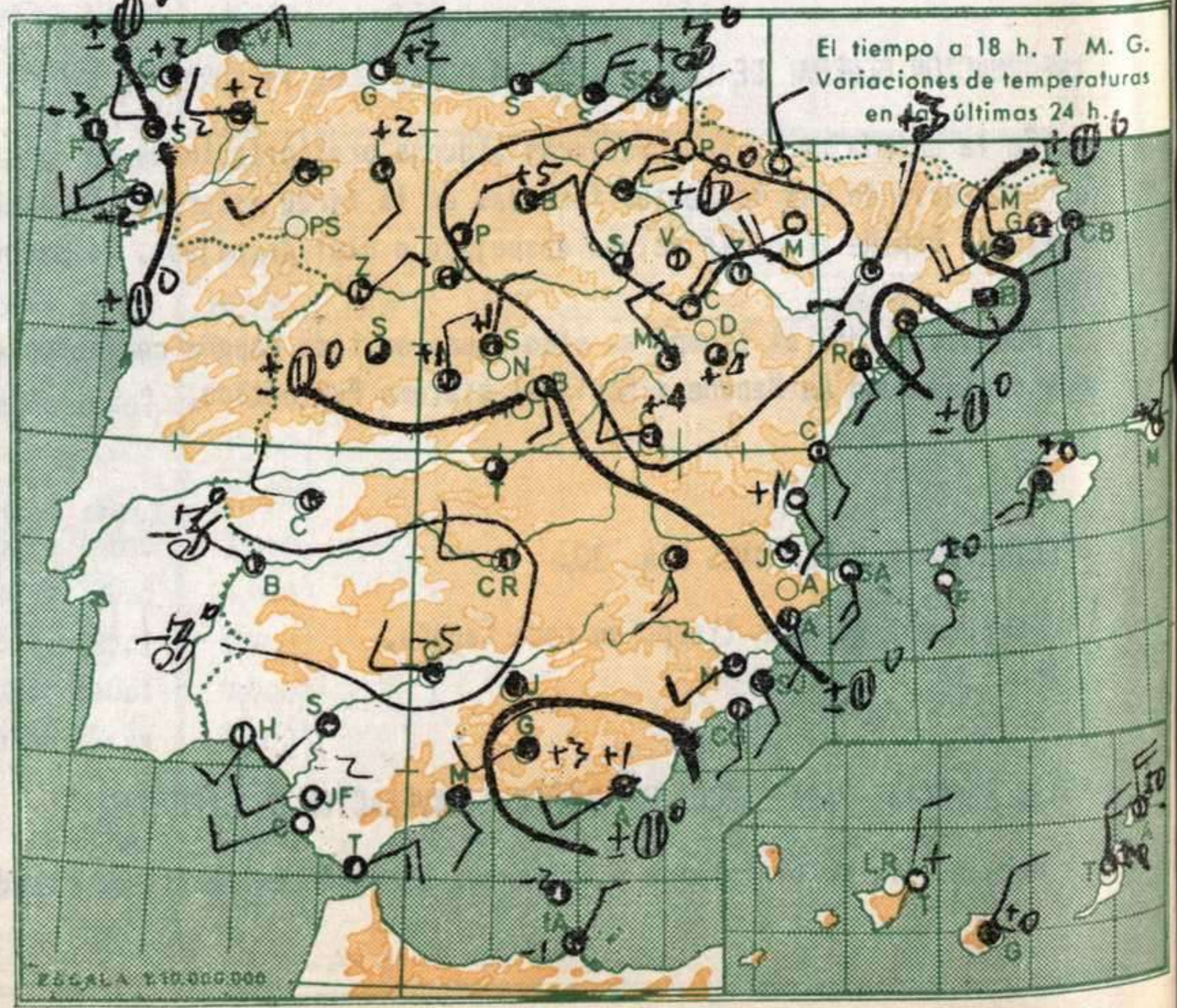
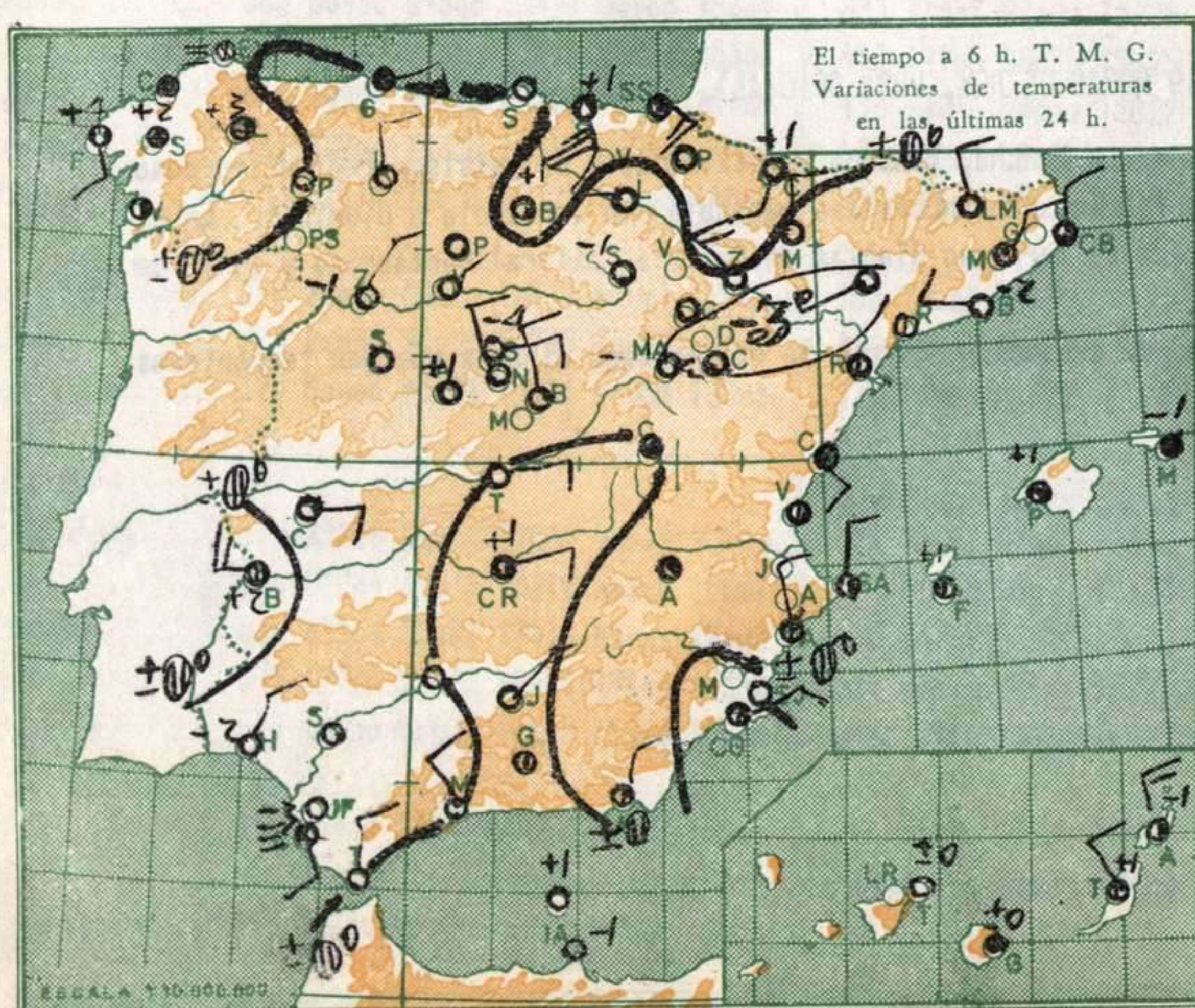
Continuará el buen tiempo en toda España.

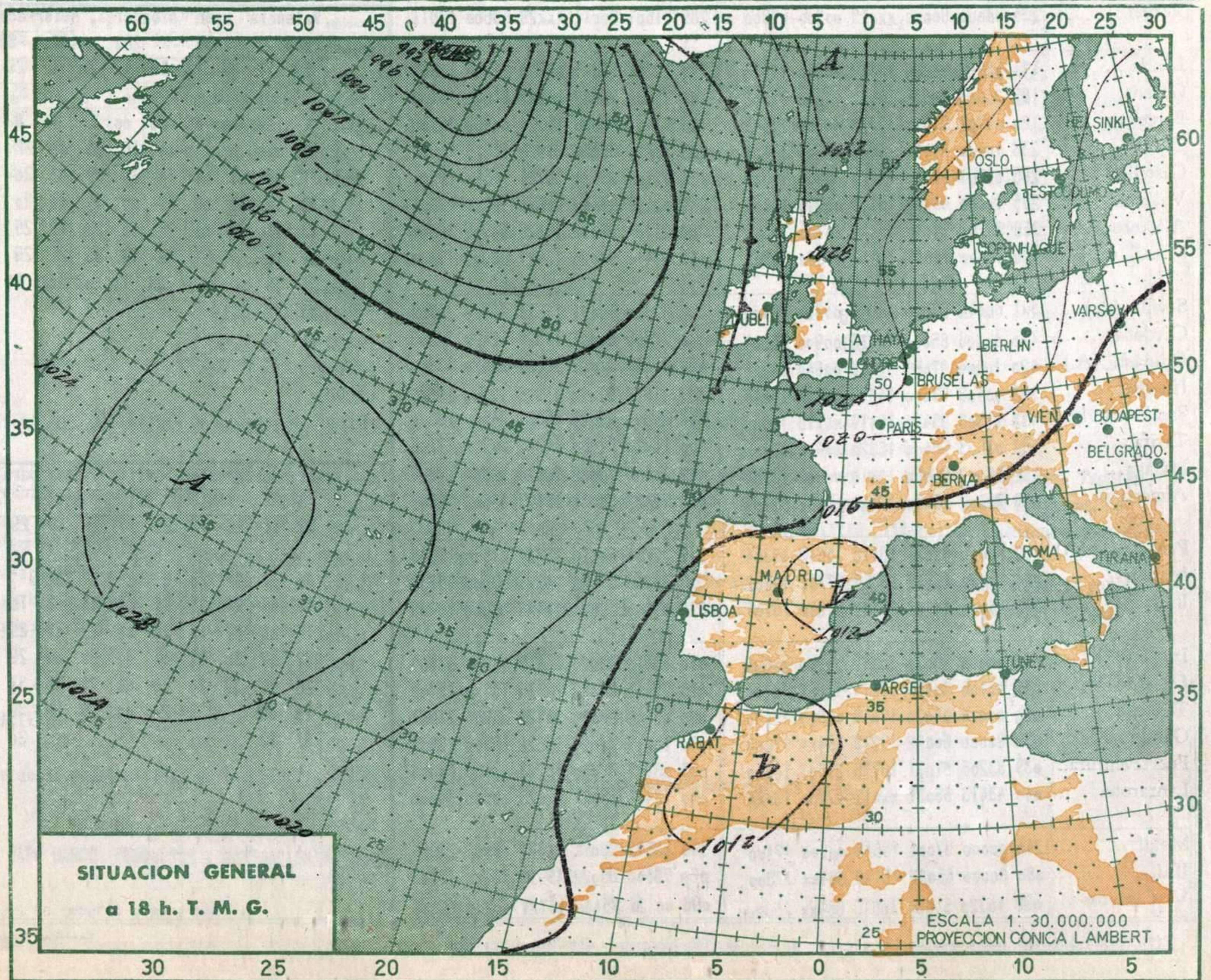
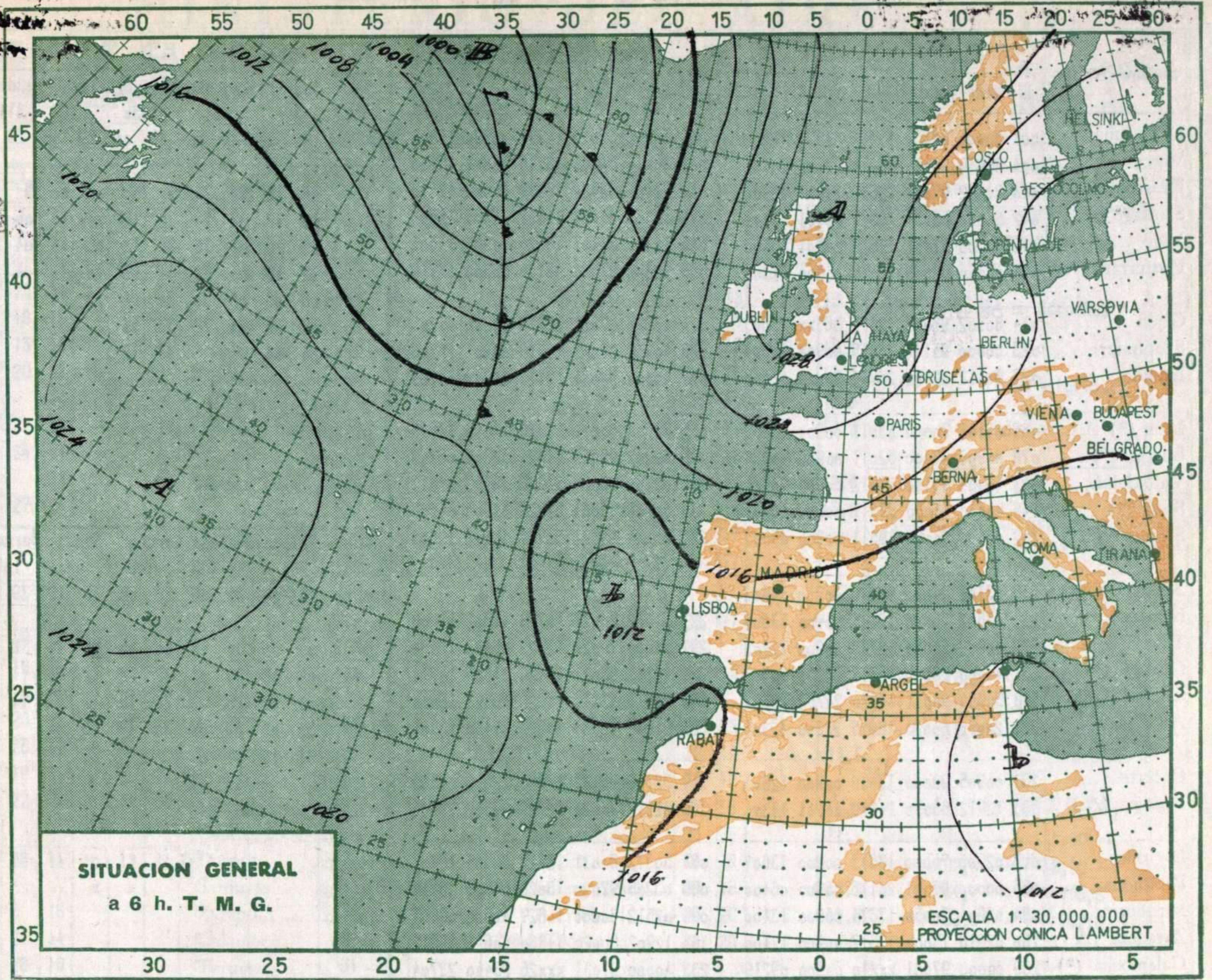

AVISO ESPECIAL PARA BARCOS PESQUEROS Y NAVEGACION DE CABOTAJE.

Marejadilla en Finisterre y Baleares. Marejada en Canarias. Rizada en el resto del litoral.

R A D I O S O N D E O S

ISOBARAS TIPO				PUNTOS NOTABLES				ISOBARAS TIPO				PUNTOS NOTABLES				ISOBARAS TIPO				PUNTOS NOTABLES														
ppp	hhh	TT	T _d T _d	dd	ff	ppp	TT	T _d T _d	dd	ff	ppp	hhh	TT	T _d T _d	dd	ff	ppp	TT	T _d T _d	dd	ff	ppp	hhh	TT	T _d T _d	dd	ff	ppp	TT	T _d T _d	dd	ff		
Estación Barajas Indicativo 221 Día/hora 29/12								Estación Valenzuela Indicativo 159 Día/hora 29/12								Estación Tenerife Indicativo 020 Día/hora 29/00																		
1000	129					944	19	8	05	15	1000	132					983	10	13			1000	145	20	18			1013	21	19				
850	1526	16	7	06	15	808	14	5	21	00	850	1519	14	10	09	09	916	15	10			850	1154	18				968	17	14				
700	3148	5	-7	00	20	694	5	-8	30	20	700	3121	4	-10	33	12	862	15	11			700	3317	9				924	22	12				
500	5810	-12		34	25	571	-4		36	17	500	5770	-12		36	33	739	4				500	5850	-2	-8			735	12					
400	7480	-26		33	28	479	-14		33	25	400	7430	-27		35	40	705	-5	-9			400	7530	-24	-29			628	2					
300	9250	-42		33	40	400	-26		33	28	300	9430	-44		33	44	627	-2	-16			300	9530	-40				543	-8	-7				
250						273	-47				250	10650	-49		32	41	582	-5	-22			250						464	-8	-3				
200	12140	-53				248	-49				200	12080	-57		31	35	533	-9				200	12160	-59				440	-7	-24				
150						200	-59				150	13900	-58		32	27	294	-44				150	13940	-60				360	-31	-32				
100											100	16430	-59		35	16	212	-50				100	16430	-64				305	-41	-42				
																	177	-59																
																	164	-57																
Estación Barajas Indicativo 221 Día/hora 29/12								Estación Valenzuela Indicativo 159 Día/hora 29/12								Estación Coruña Indicativo 001 Día/hora 29/12																		
1000	118					944	25	14			1000	135					983	25	13			1000	130	21	15			1008	21	16	01	06		
850	1533	15	5	03	07	941	23	9	18	06	850	1530	14	5	29	04	920	19	9			850	1522	13	9	20	12	943	20	14	00	00		
700	3148	6		33	10	820	13	3	03	07	700	3136	4	-15	30	08	818	111	2			700	3121	2	-14	21	17	745	5	3	19	18		
500	5810	-13		32	12	797	13	-4	36	12	500	5790	-14		34	21	757	8	-5			500	5770	-13		21	18	695	2	-17	20	17		
400	7480	-25		34	18	684	6		33	10	400	7450	-27		34	23	692	3	-16			400	7430	-27		22	16	665	2		21	16		
300	9510	-40		33	26	400	-25		34	08	300	9450	-44		35	37	681	3				300	9440	-42		24	31	565	-7		22	18		
250						361	-30		34	20	250	10650	-53		34	33	584	-4				250						398	-26	-39	22	16		
200						250	-50		34	40	200	12070	-50		33	37	264	-51				200	12070	-60		26	23	358	-34	-40	24	27		
150											150	13890	-58		32	26	205	-58				150	13890	-56		27	16	310	-40	-46	23	31		
100											100	16430	-60		34	13	175	-56				100	16480	-54		29	06	200	-60		26	33		
																	114	-60																
Estación Palma de M. Indicativo 302 Día/hora 29/12								Estación Indicativo Día/hora								Estación Indicativo Día/hora																		
1000	137	24	14	09	13	1010	27	16	09	13	1000											1000												
850	1532	11	9	36	08	1001	24	15	09	13	850											850												
700	3122	2	-8	01	15	988	24	15	09	13	700											700												
500	5770	-14		35	27	804	7	7	02	10	500											500												
400	7410	-28		34	31	751	4	1	02	19	400											400												
300	9400	-44		33	29	717	3	-5	01	19	300											300												
250						672	0	-13	01	14	250											250												
200	12030	-45				630	1	-13	36	17	200											200												
150	13860	-57				555	-7		36	23	150											150												
100						273	-49		34	35	100											100												
						222	-54																											





Main data table with columns for observatories, observations at 6h and 18h, and wind at altitude for various stations including Sevilla, Logroño, Badajoz, Malaga, Mahon, Valencia, Leon, Alabete, S. avier, Santander, Barcelona, G ando, Barajas, and Melilla.

(*) Altura de la superficie isobara de 850 mb. se da en la casilla PPP, suprimiendo el millar.—(**) Idem 700 mb.