



# MINISTERIO DEL AIRE

## Boletín diario del Servicio Meteorológico Nacional

AÑO IX  
2.ª EPOCA  
Núm. 147

MADRID, JUEVES 26 DE MAYO DE 1960

PRECIOS DE SUSCRIPCION: España, ptas. año. Extranjero, ptas. año. OFICINA CENTRAL METEOROLOGICA. Apartado 285. MADRID. Teléfono 25 92 33

ESTACIONES	TEMPERATURA		PRECIPITACION		Horas de sol	ESTACIONES	TEMPERATURA		PRECIPITACION		Horas de sol	ESTACIONES	TEMPERATURA		PRECIPITACION		Horas de sol	TEMPERATURAS EXTREMAS (de las Capitales Peninsulares)
	Máx.	Mín.	Noche	Día			Máx.	Mín.	Noche	Día			Máx.	Mín.	Noche	Día		
La Coruña...	22	14			9.5	Navacerrada(*)	10					Castellón...	27	18			12.3	MAXIMA: 37º en Córdoba y Sevilla.  MINIMA: 12º en Burgos y León
Monteventoso...	23	15				Barajas...	33	15			13.6	Játiva...	32	15				
Vares...	26	12				Madrid...	31	18			13.9	Valencia...	27	16			11.0	
Otero de Rey...	31	11	ip			Getafe...	33	17			13.0	Alcoy...						
Finisterre...	27	16				Alcalá...	33					Rabasa...	29	15			12.9	
Santiago (A.)...	30	10			13.1	Toledo...	33	17			13.4	Alicante...	32	16			13.6	
Vigo...	30	19			14.2	Cuenca...	31	13			11.1	C. S. Antonio...	27					
Orense...	33	16				Molina...	31	10			12.5	Alcantarilla...	31					
Ponferrada...	32	15				Ciudad Real...	33	16			13.5	Murcia...	31	17			13.6	
						Albacete...	32	14			13.8	Cast. Galeras...	27	15				
						Cáceres...	35	20				San Javier...	24					
						Badajoz (A.)...	31	16			12.2							
Gijón...	20	16			2.2	Vitoria (A.)...	28					Sevilla (Aer.)...	37	18			13.4	
Cabo Mayor...	17	15				Logroño...	31	14			13.0	Córdoba...	37	15			13.0	
Santander...	20	16			3.2	Pamplona...	32	13				Jaén...	35					
Punta Galea...	24	15				Monflorite...	30	15			12.7	Granada (A.)...	31	14			12.6	
Sondica...	25	16				Candanchú (*)...	20	6				Cartuja...	31	14				
Igueldo...	x	15			1.7	Veruela...						Huelva...	36	19			11.5	
Fuenterrabía...	22	x				Calatayud...	32	16				Jerez...	34	19				
						Daroca...	31					Cádiz...	30	22			12.5	
León...	30	12			13.2	Sanjurjo...	33	16			13.5	San Fernando...	31	22			13.8	
P. Sanabria...	29	12			12.6	Zaragoza...	34	17				Tarifa...	23	19				
Zamora...	31	15			13.3	Calamocha...	30					Málaga (A.)...	29	18			13.5	
Palencia...	27	13				Teruel...	32	14				Almería...	32	20			13.3	
Villafraía...	28	12										Alborán...	23	16				
Burgos...		12			13.8	Lérida...	32	17			12.2	P. Mallorca (A)	32					
Villanubla...		13			13.7	Gerona...	30	14				Mahón...	26	17			10.2	
Valladolid...	30	14			13.5	Cabo Bagur...	27	19				Ibiza...	26					
Soria...	30					Montseny (*)...	18					Izaña (*)...						
Salamanca...	31	14			13.8	La Molina (*)...	22					Los Rodeos...	22	14			4.8	
Avila...	30	13			12.9	Barcelona...	29	19			10.3	S.º C. Tenerife...	26	18			12.6	
Segovia...	31	15			12.5	Prat...	25	17			10.7	Gando...	25	18				
						Reus...	26	16			11.2	Fuerteventura...	25	16			12.0	
						Tortosa...	31	17			10.3	Lanzarote...	24	15			11.5	
												Melilla...	24	20				
												Ifni...	23	16			4.3	
												V. Cisneros...	23	16			9.6	

Observaciones de MADRID  
(Parque del Retiro)

TEMPERATURAS  
Máx. 31,2 a 14,20 h.  
Mín. 17,5 a 6,00 h.  
a 1 h. 20,1 a 13 h. 29,2  
a 7 h. 20,2 a 18 h. 29,5

PRESIONES  
Máx. 710,0 mm. a 7,00 h.  
Mín. 706,0 mm. a 18,00 h.  
a 1 h. 709,2 a 13 h. 709,2  
a 7 h. 710,0 a 18 h. 706,0

VIENTO  
Velo. máx. 6 m/s. a 13,55 h.  
Dirección: Sur.  
Recorrido en 24 horas km.

(\*) Estaciones situadas a más de 1.600 metros sobre el nivel del mar.  
NOTA.— Los datos de este Boletín comprenden las observaciones desde las 18 h. T. M. G. de ayer a las 18 h. T. M. G. del día de hoy.  
Las horas de sol corresponden al día de ayer.

### INFORMACION GENERAL DE LAS ULTIMAS 24 HORAS ( DE 19 HORAS DE AYER A 19 HORAS DE HOY, HORA OFICIAL).

En la pasada noche hubo nubosidad variable y abundante en el litoral cantábrico. En el resto de España el cielo ha estado despejado o casi despejado. De madrugada se formaron algunas nieblas en Galicia y en la costa cantábrica.  
Durante el día el tiempo ha sido bueno en toda España, con cielo despejado o nubosidad escasa de evolución diurna.

### PREDICCION PARA EL VIERNES DIA 27.

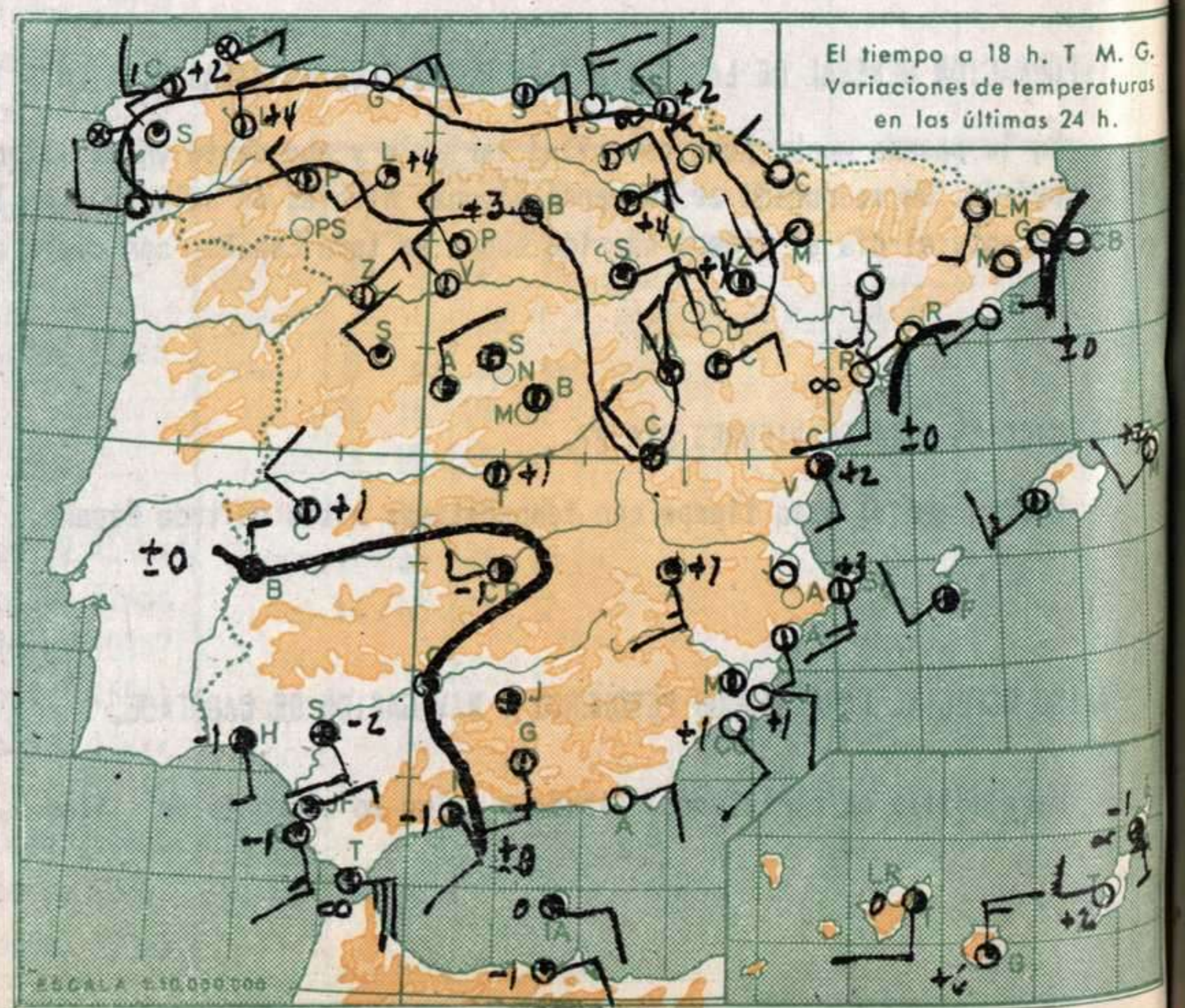
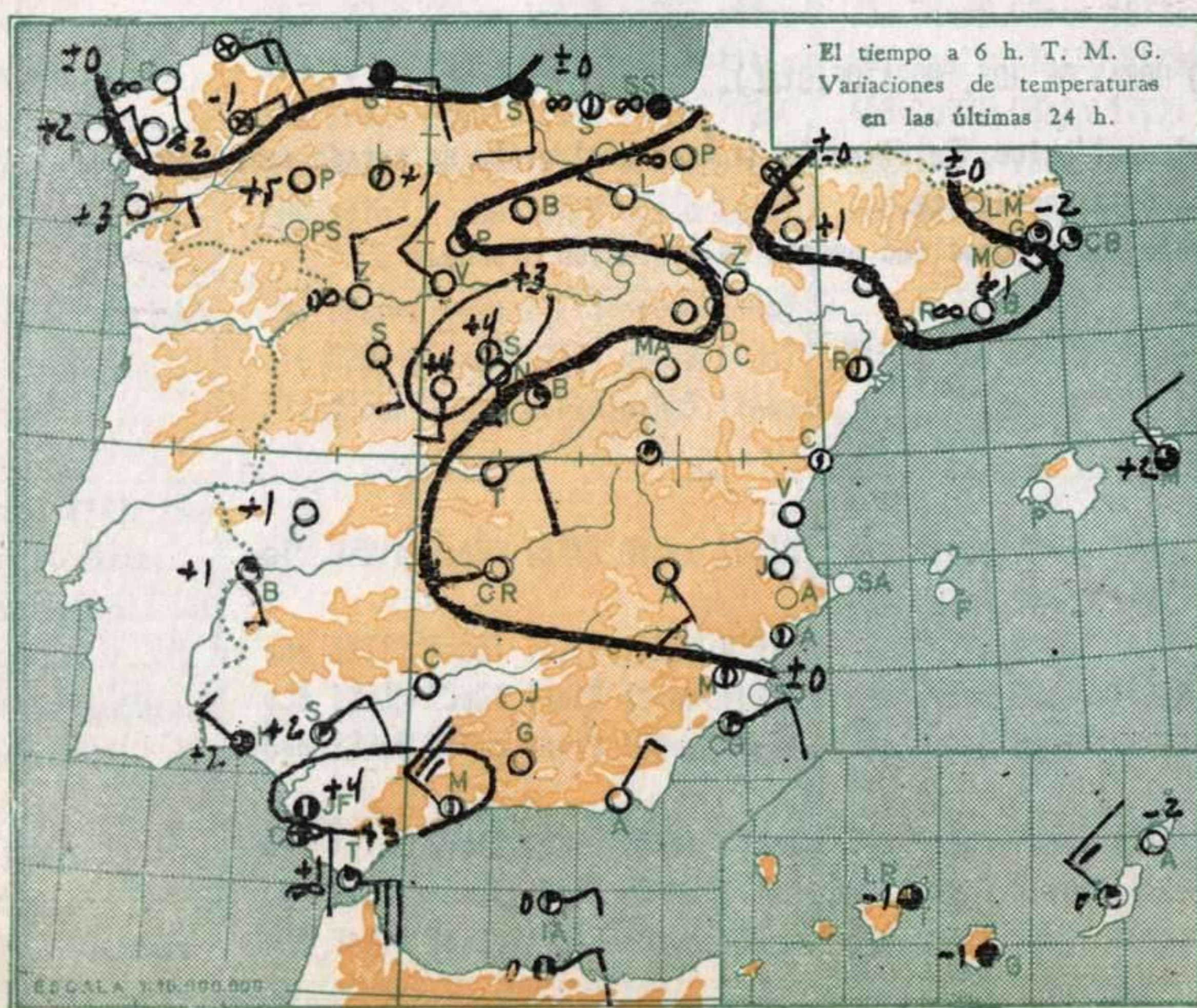
Continuará el buen tiempo con temperaturas altas en toda España.

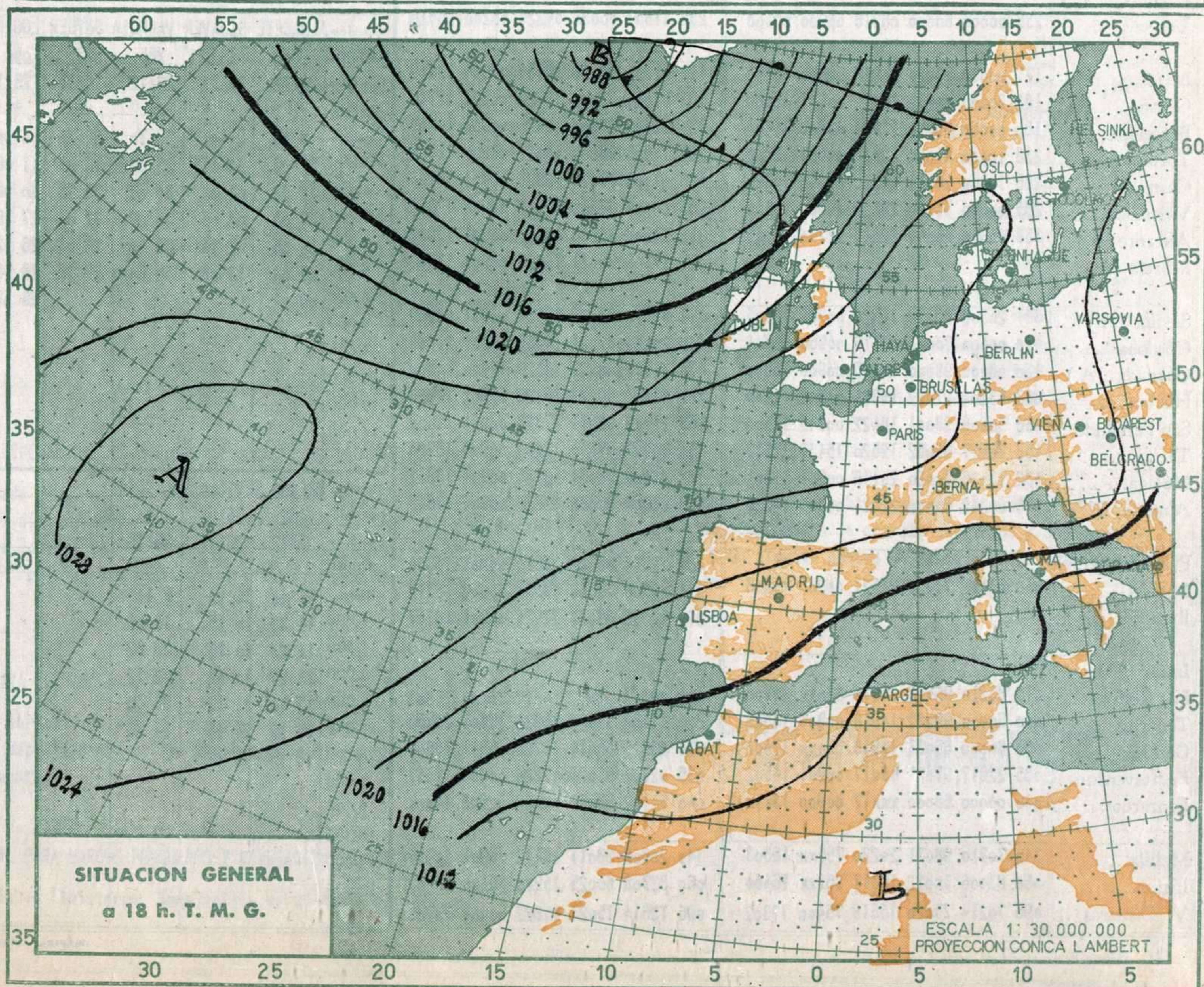
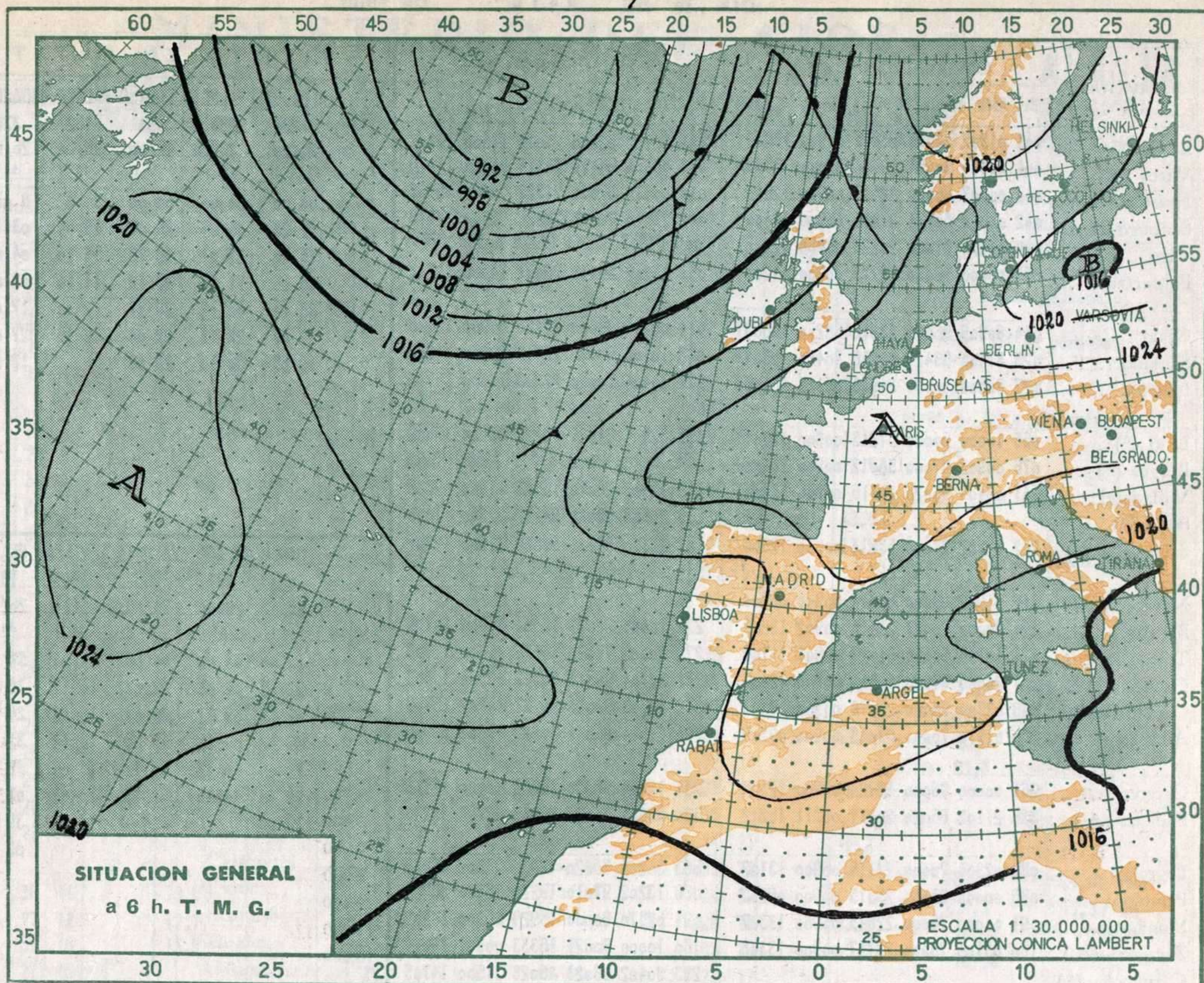
### AVISO ESPECIAL PARA BARCOS PESQUEROS Y NAVEGACION DE CABOTAJE.

Marejadilla en Finisterre. Rizada o calma en el resto del litoral.

R A D I O S O N D E O S

ISOBARAS TIPO				PUNTOS NOTABLES				ISOBARAS TIPO				PUNTOS NOTABLES				ISOBARAS TIPO				PUNTOS NOTABLES														
ppp	hhh	TT	T <sub>d</sub> T <sub>d</sub>	dd	ff	ppp	TT	T <sub>d</sub> T <sub>d</sub>	dd	ff	ppp	hhh	TT	T <sub>d</sub> T <sub>d</sub>	dd	ff	ppp	TT	T <sub>d</sub> T <sub>d</sub>	dd	ff	ppp	hhh	TT	T <sub>d</sub> T <sub>d</sub>	dd	ff	ppp	TT	T <sub>d</sub> T <sub>d</sub>	dd	ff		
Estación VALENZUELA Indicativo 159 Día/hora 25/23								Estación BARAJAS Indicativo 221 Día/hora 26/00								Estación S.C. TENERIFE Indicativo 020 Día/hora 26/00																		
1000	188					989	21	13			1000	167					948	20	12	00	00	1000	137	18	16			1012	20					
850	1857	17	8	33	14	948	19	13			850	1581	20	8	05	02	925	23	9	06	03	850	1528	16	5			967	15	15				
700	3208	6	-7	33	09	921	20	6			700	3213	6	0	22	05	892	23	9	05	03	700	3142	6				920	20	11				
500	5900	-10		32	08	896	19	11			500	5900	-9		19	14	696	6	-0	22	05	500	5810	-13				833	15	4				
400	7580	-25		18	10	874	19	-5			400	7590	-21		15	22	630	1	-8	30	10	400	7460	-25				794	12					
300	9610	-42		01	13	855	18	8			300	9660	-36		12	14	590	-1	-13	28	08	300	9420	-42				730	9					
250	10810	-51		02	15	804	13	6			250						458	-13		17	14	250						631	2					
200	12230	-61		02	30	778	11	1			200	12360	-54				275	-40				200	12080	-60				431	-21	-42				
150	13980	-66		01	12	740	8	4			150	14160	-65				250	-45				150	13820	-64				412	-24	-31				
100	16480	-61		36	21	713	6	-6			100						122	-58				100	16280	-67				400	-25					
						594	-1	-19																					306	-42				
						564	-3																						297	-42				
						324	-37																						235	-53				
Estación VALENZUELA Indicativo 159 Día/hora 26/11								Estación LA CORUÑA Indicativo 001 Día/hora 26/12								Estación PALMA DE MCA Indicativo 302 Día/hora 26/12																		
1000	189					989	24	12			1000	178	18	14	v	02	1014	19	15	35	04	1000	197	28	16	21	10	1017	30	17	23	12		
850	1591	18	8	31	10	918	19	11			850	1573	17	2	v	02	994	17	14	v	02	850	1600	15	11	35	12	940	20	14	27	04		
700	3218	6	-7	34	04	854	18	8			700	3230	7	-4	v	02	950	22	11	v	02	700	3217	7		35	14	820	13	11	35	18		
500	5900	-9		28	04	676	4	-10			500	5880	-11	-22	27	06	790	15	-5	v	02	500	5900	-10		35	29	735	9	-7	36	14		
400	7590	-24		28	19	646	4	-17			400	7560	-23	-35	23	15	695	7	-4	v	02	400	7580	-24		36	37	568	-2		35	27		
300	9610	-41		29	29	502	-9				300	9590	-39		21	19	525	-7	-10	28	06	300	9610	-40		01	35	240	-51		01	40		
250	10830	-50		30	17	162	-70				250						398	-23	-35	23	15	250						160	-68		02	27		
200	12250	-61		30	08	142	-65				200	12250	-59		20	22	215	-57		21	29	200	12270	-59		36	27	123	-60		02	19		
150	14000	-65		02	12	138	-61				150	14030	-61		23	12	162	-64		22	16	150	14030	-64		02	27							
100	16510	-60		01	14						100	16550	-59		23	12	150	-61		22	13	100												
																	127	-63		23	14													
																	112	-57		23	12													
																	100	-59		23	12													
Estación	Indicativo	Día/hora				Estación	Indicativo	Día/hora				Estación	Indicativo	Día/hora																				
1000						1000						1000																						
850						850						850																						
700						700						700																						
500						500						500																						
400						400						400																						
300						300						300																						
250						250						250																						
200						200						200																						
150						150						150																						
100						100						100																						





OBSERVATORIOS	OBSERVACIONES a 6 h.							OBSERVACIONES a 18 h.							VIENTO EN ALTITUD						
	iii	Hddff	VVwwW	PPPTT	H <sub>h</sub> C <sub>h</sub> C <sub>M</sub> C <sub>H</sub>	T <sub>d</sub> T <sub>d</sub> app		iii	Hddff	VVwwW	PPPTT	H <sub>h</sub> C <sub>h</sub> C <sub>M</sub> C <sub>H</sub>	T <sub>d</sub> T <sub>d</sub> app		Estación	ALBACETE	VALNCIA	LOGRÑO	MALAGA	BADAJOZ	MAHON
La Coruña.....	001	013o2	58o5o	21815	009oo	13813	001	127o8	62o5o	21o19	145oo	168o2		28o	285	o84	482	33o	314		
Vares.....	004	9o914	9o454	19914	9x0xx	13688	004	8o9o4	9o454	2o114	9x0xx	14476		26/oo	26/oo	26/oo	26/oo	26/oo	25/23		
Finisterre.....	o4o	oo5o7	96o0o	22619	oo9oo	12613	o4o	oo51o	87o0o	21322	oo9oo	156o7		dd ff	dd ff	dd ff	dd ff	dd ff	dd ff		
Santiago (A.)...	o42	oo0oo	65o24	21811	oo9oo	114oo	o42	2341o	7oo21	2o525	225oo	17218									
Vigo.....	o46	oo9o3	81o0o	2o22o	oo9oo	124oo	o46	o27o7	65o0o	17228	oo9oo	156o3									
Ponferrada.....	o53	oo0oo	98o0o	22719	oo9oo	142o1	o53	132o2	98o11	26o31	145oo	12713									
Gijón.....	o14	8o9o9	96o22	23816	862xx	166o3	o14	oo714	99o04	2242o	oo9oo	154oo									
Santander.....	o23	814o6	93421	24816	864xx	153o2	o23	1o5o8	98o1o	23418	196oo	143o2									
Igueldo.....	o27	8oo0o	5oo54	24516	851xx	164oo	o27	134o4	7oo5o	22219	116oo	167o2									
León (*).....	o55	1oo0o	6oo0o	57213	oo9oo	123o1	o55	325o4	81o21	58229	326oo	136o9									
Burgos (*).....	o76	oo9o2	97o0o	56o12	oo9oo	114oo	o76	2oo0o	98o21	57717	226oo	137o5									
Valladolid.....	141	o34o5	96o2o	21115	oo9oo	114oo	141	129o3	98o1o	16728	115oo	o96o8									
Soria (*).....							148	2o5o8	98o2o	64227	226oo	114oo									
Salamanca (*)...	2o2	o15o2	97o0o	53814	oo9oo	125oo	2o2	2311o	98o21	56829	216oo	127o7									
Navacerrada(*)...	215	o18o2	98o0o	6o714	oo9oo	o33oo															
Barajas.....	221	2oo0o	7oo21	21415	oo9o2	132o9	221	1oo0o	7oo21	15631	116oo	2o7o9									
Toledo.....	272	1o7o6	6oo5o	21417	oo9o1	117o7	272	1oo0o	75o2o	16623	115oo	127o8									
Cuenca (*).....	231	2oo0o	97o2o	5o814	oo9o4	124o7	231	331o4	98o11	5o829	425oo	158o3									
Ciudad Real...	348	o27o4	96o0o	23o18	oo9oo	173o3	348	427o3	99o21	2o227	347o2	157o7									
Albacete.....	28o	o111o	7oo0o	23o15	oo9oo	o93o5	28o	21514	8oo21	15529	115o1	o99o9									
Cáceres.....	261	oo0oo	98o0o	1972o	oo9oo	123o5	261	134o5	98o2o	16234	146oo	o97o8									
Badajoz (A.)...	33o	211o2	65o2o	2o217	oo911	13212	33o	636o4	7oo31	16333	32794	1271o									
Logroño.....	o83	o29o4	7oo0o	23416	oo9oo	131o3	o83	3o2o6	7oo2o	1793o	346oo	16613									
Pamplona.....	o86	oo0oo	95o5o	25315	oo9oo	o62o3	o86	132o2	97o1o	19226	186oo	o67o8									
Monflorite.....	o94	oo0oo	76o0o	22615	oo9oo	133o7	o94	o251o	8oo0o	15929	oo9oo	165o9									
Zaragoza (A.)...	16o	o31o4	7oo0o	23117	oo9oo	133o8	16o	1oo0o	8oo21	16333	oo9o1	14614									
Calamocha (*)...							233	3o4o2	98o21	46o28	315oo	147o5									
Teruel.....	235	oo0oo	8oo0o	o8918	oo9oo	o34o8	235	418o3	8oo31	o4229	432oo	o6816									
Lérida.....	171	oo0oo	98o2o	2o918	oo9oo	133o3	171	o18o4	98o0o	15431	oo9oo	13719									
Gerona.....	183	2oo0o	7oo11	18116	oo941	154oo	183	o18o3	75o0o	18728	oo9oo	177o5									
Barcelona.....	18o	oo0oo	95o5o	22321	oo9oo	154oo	18o	o24o4	99o0o	19326	oo9oo	147o5									
Tortosa.....	238	1oo0o	95o2o	22417	oo9o1	166o3	238	116o5	96o5o	18627	oo9o1	156o5									
Castellón.....	286	1oo0o	98o21	2352o	oo94o	153xx	286	414o2	98o21	2o626	oo9o1	167o4									
Valencia.....	285	oo0oo	96o0o	22616	oo9oo	144o4	285	oo4o4	97o0o	19o23	oo9oo	17811									
Alicante (A.)...	358	1oo0o	6oo4o	22317	117oo	1o5o5	358	118o6	98o1o	19525	oo9o1	138o2									
Murcia (A.).....	429	111o6	75o21	19328	oo9o1	138o7	429	111o6	75o21	19328	oo9o1	138o7									
Sevilla (A.).....	391	2o3o8	8oo3o	1992o	oo9o2	143o5	391	5161o	82o21	16334	oo931	237o9									
Córdoba.....	41o	oo0oo	7oo0o	2o316	oo9oo	125o4	41o	2oo0o	84o21	14o36	125o1	218o9									
Granada (A.)...	42o	oo0oo	98o0o	1xx16	oo9oo	1o3oo	42o	11812	98o21	13529	116oo	1o8o8									
Huelva.....	383	632o4	97o22	18321	oo9o2	114oo	383	614o2	98o22	16129	525o2	1772o									
San Fernando...	453	5o9o8	98oo1	18422	oo945	115oo	453	21119	98o11	17328	oo9o1	116o9									
Tarifa.....	458	7o927	97o52	1982o	15438	17613	458	1o927	97o51	17621	oo9o8	1672o									
Málaga.....	482	13o26	7oo2o	2o118	oo9o1	113o1	482	414o6	72o31	18125	oo9o1	13811									
Almería.....	488	oo2o2	75o0o	21o21	oo9oo	123oo	488	oo9o7	8oo0o	17928	oo9oo	17815									
P. Mallorca (A)							3o2	12o14	8oo21	2o624	oo9o1	168o4									
Mahón.....	314	63412	7oo3o	21621	oo9o6	153o8	314	o23o6	7oo0o	19525	oo9oo	16717									
Ibiza.....	373	423o6	89o31	22224	oo9o1	167o7	373	423o6	89o31	22224	oo9o1	167o7									
Izaña (**)... ..																					
Los Rodeos.....	o15	8321o	96o52	16214	86oxx	144oo	o15	7341o	97o22	16o17	76xxx	158o3									
Tenerife.....	o2o	6oo0o	99o32	14918	oo9o6	166o3	o2o	418o8	97o22	15924	355o1	217o3									
Gando.....	o3o	8oo0o	65o31	15918	854xx	174o2	o3o	23615	65o11	15728	15541	188o8									
Fuerteventura..	o35	22917	97o21	15o17	oo9o1	145o2	o35	o27o2	97o21	15724	oo9oo	178o7									
Lanzarote.....	o4o	oo0oo	68o0o	xxx17	oo9oo	13xxx	o4o	511o2	65o52	xxx22	oo9o3	14xxx									
Melilla.....	34o	7o71o	98o31	2o22o	755xx	183o3	34o	2o5o8	98o11	18122	oo9o4	2o6o7									
Ifni.....	o6o	83oo6	1oo22	15917	861xx	164oo	o6o	827o8	6oo25	1592o	864xx	189o3									
V. Cisneros...	o96	7o214	75o2o	15618	754oo	173o2	o96	13614	75o21	15822	oo9o1	167o5									

(\*) Altura de la superficie isobara de 850 mb. se da en la casilla PPP, suprimiendo el millar.--(\*\*) Idem 700 mb.