



MINISTERIO DEL AIRE

Boletín diario del Servicio Meteorológico Nacional

AÑO VIII
2.ª EPOCA
Núm. 76

MADRID, ~~MIÉRCOLES~~ **MARTES** 17 DE MARZO DE 1959

PRECIOS DE SUSCRIPCION: España, ptas. año. Extranjero, ptas. año. OFICINA CENTRAL METEOROLOGICA. Apartado 285. MADRID. Teléfono 25-92-33

ESTACIONES	TEMPERATURA		PRECIPITACION		Horas de sol	ESTACIONES	TEMPERATURA		PRECIPITACION		Horas de sol	ESTACIONES	TEMPERATURA		PRECIPITACION		Horas de sol	TEMPERATURAS EXTREMAS (de las Capitales Peninsulares)
	Máx.	Mín.	Noche	Día			Máx.	Mín.	Noche	Día			Máx.	Mín.	Noche	Día		
La Coruña. ...	14	8			5.2	Navacerr.ª (*)	8	4				Castellón ...	13	8		2		MAXIMA: 19º en Badajoz y Córdoba. MINIMA: 0º en Cuenca.
Vares ...	12	9				Barajas. ...	13	5			4.6	Játiva ...	14	5				
Monteventoso ...	14	4				Madrid. ...	15	6			3.6	Manises. ...	11			3		
Otero de Rey. ...	13					Getafe. ...	14	5				Valencia ...	x	7		6	6.4	
Finisterre ...	17	10				Alcalá ...	15	3				C. S. Antonio. ...	12	6		2		
Santiago (A.) ...	16	3			7.2	Toledo ...	16	5			8.3	Alcoy ...	9	5		5	4.5	
Santiago. ...	16	7				Cuenca. ...	11	0			4.5	Alicante ...	14	6		1	7.0	
Vigo ...	15	9			6.3	Molina. ...	13	-1		11	7.5	Rabasa. ...	13	5		1		
Ponferrada. ...	18	4				Ciudad Real ...	15	4			2.0	Murcia. ...	13	8		2	4.5	
						Albacete ...	10	3		2		Alcantarilla ...	14	6		ip	4.5	
						Cáceres. ...	15	7				San Javier. ...	14	10		1	6.0	
						Badajoz ...	19	7	1		0.0	C. Galeras. ...	12	7		2		
Gijón ...	13	11			8.7	Vitoria. ...	10					Sevilla. ...	18	9		1	3.0	Observaciones de MADRID (Parque del Retiro) TEMPERATURAS Máx. 14,8 a 14,30 h. Mín. 6,0 a 5 y a 6h. a 1 h. 9,9 a 13 h. 11,8 a 7 h. 6,8 a 18 h. 12,0
Cabo Mayor. ...	10	9			9.3	Logroño ...	14	4			9.8	Córdoba. ...	19	9				
Santander. ...	11	8				Pamplona. ...	15	3		ip		Jaén ...	12	7		2		
Punta Galea. ...	10	4				Candanchu (*)	3	-3		2		Granada ...	13	7	4	ip	3.0	
Sondica ...	12					Monflorite. ...	12	5			9.4	Cartuja. ...	12	7	3	1		
Igueldo. ...	8	3			8.8	Veruela. ...	11					Huelva. ...	18	11	ip			
						Calatayud. ...	13	4				Jerez ...	18	9	3	5		
						Daroca. ...	10	4				S. Fernando ...	18	11	13	5		
						Sanjurjo ...	14	5				Farifa. ...	16	13	2	4		
						Zaragoza ...						Málaga. ...	15	12	2	9	0.0	
León ...	14	4			8.5	Valenzuela. ...						Almería. ...	17	12	ip	ip	3.0	
P. Sanabria. ...	13	0			4.8	Calamocha. ...	13	-1			8.0	Ibiza ...	16			3		
Zamora. ...	14	4				Lérida. ...	17	4			9.7	P. Mallorca ...	14			ip		
Palencia. ...	11	4				La Molina (*)	2					Mahón ...	15					
Villafria ...	9	1			8.5	Gerona ...	15	4		ip		Sta. C. Tnefe. ...	21			ip		
Burgos. ...	9	2			9.7	Cabo Bagur ...	16	6				Izaña (*) ...	9					
Valladolid. ...	14	4			6.9	Barcelona. ...	13	7			9.7	Gando. ...	22	13		2		
Villanubla. ...	18	2			5.8	Prat. ...						Los Rodeos ...	15	10			6.1	
Soria ...	13	1			8.8	Montseny (*)	3			1		Fuerteventura. ...	19	14				
Salamanca. ...	15	3			0.8	Reus ...	14					Lanzarote ...	24	13			3.5	
Avila. ...	13	2				Tortosa. ...	15	5		5	9.0	Melilla ...	22	11	3			
Segovia. ...												Ifni ...	x	x			10.0	
												V. Cisneros ...	21	13			11.0	

INFORMACION GENERAL DEDUCIDA DE LAS OBSERVACIONES DE LAS DIECINUEVE HORAS (HORA OFICIAL).

Durante el día de hoy la nubosidad ha sido abundante en casi toda la Península y se han producido precipitaciones en Andalucía, en La Mancha, Albacete y Murcia, Levante, litoral catalán, Baleares y puntos de Canarias.

PREDICCIÓN VALIDA PARA EL MIÉRCOLES DÍA 18.

Continuarán las precipitaciones con carácter intermitente en Baleares, Levante, sureste de la Península y Andalucía meridional. Cielo muy nuboso en el Centro, Extremadura y cuenca media del Ebro, con alguna lluvia aislada. Chubascos en Canarias. En el resto cielo parcialmente cubierto de nubes altas y de altura media.

AVISO ESPECIAL PARA BARCOS PESQUEROS Y NAVEGACION DE CABOTAJE.

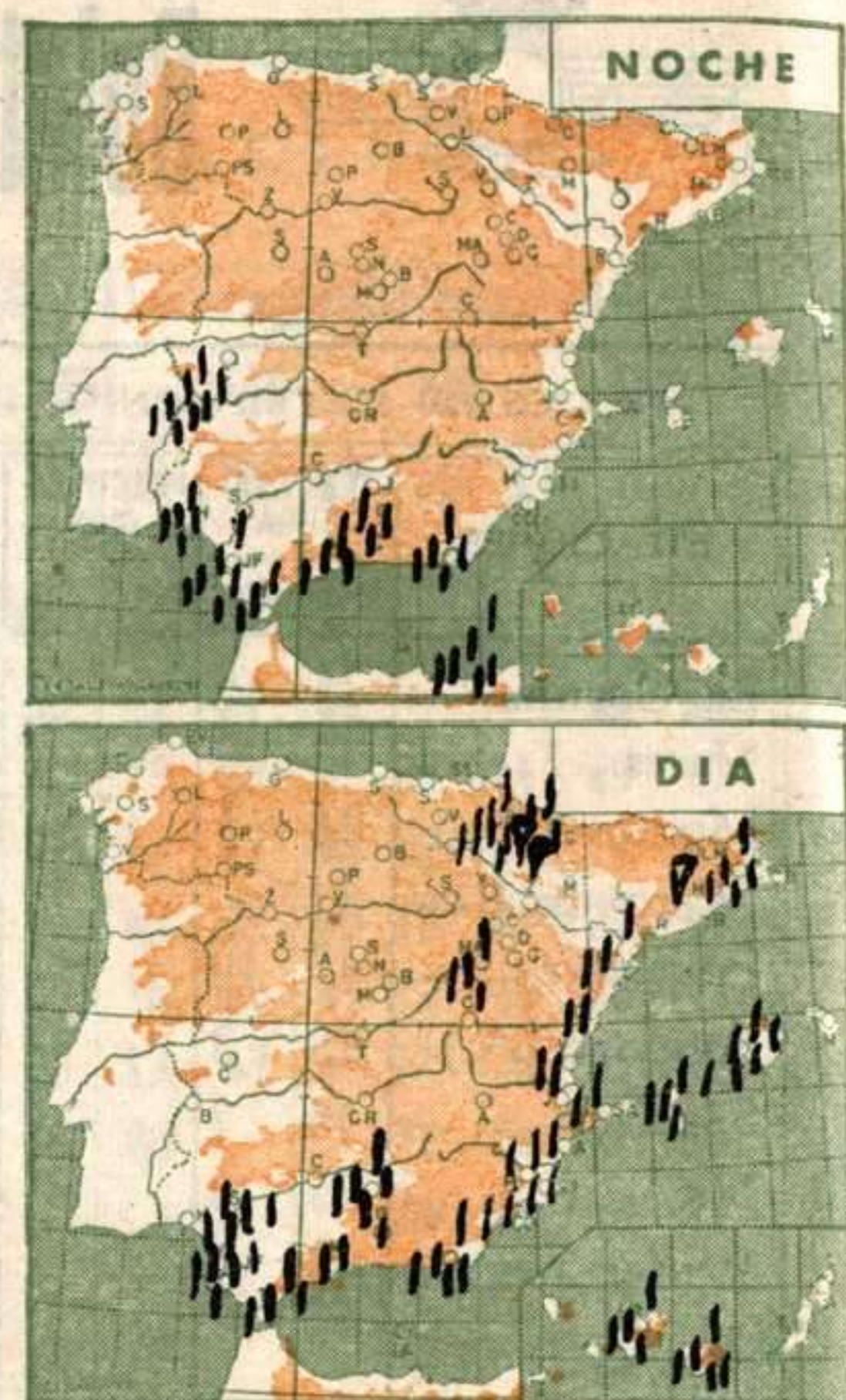
Marejada con vientos del primer cuadrante en el Cantábrico. Poniente fresco en el Estrecho, con chubascos y marejada. Vientos moderados de Levante en el Mediterráneo, con marejadilla o marejada y localmente visibilidad escasa.

(*) Estaciones situadas a más de 1.600 metros sobre el nivel del mar.
NOTA.—Los datos de este Boletín comprenden las observaciones desde las 18 h. T. M. G. de ayer a las 18 h. T. M. G. del día de hoy.

Las horas de sol corresponden al día de ayer.

RADIOSONDEOS

pp	hhh	TT	T _d	T _d	dd	ff	pp	hhh	TT	T _d	T _d	dd	ff	pp	hhh	TT	T _d	T _d	dd	ff							
Estación BARAJAS						Indicativo	221	Día/hora 17/00						Estación VALENZUELA						Indicativo	159	Día/hora 17/12					
1000	65						935	10	-1	00	00			1000	670						974	9	2				
850	1424	8-12	10	06			913	11	-6	17	05			850	1395	2	22	xx			885	3	-0				
700	3000	0-17	14	08			802	5-17	14	13				700	2949	-4	00	00			812	2	-2				
500	5595	-20-25	12	15			787	5	14	13				500	5519	-20	29	20			773	-0	-6				
400	7209	-31-40	13	18			725	0-16	13	10				400	7127	-33	27	29			745	-1	-37				
300	9180	-47	16	26			697	0-17	14	08				300	9070	-48	24	25			718	-2					
250							659	-2-15	17	09				250	10250	-53	28	19			529	-9					
200	11760	-55	20	18			540	-16-19	17	17				200	11710	-48	28	15			229	-49					
150	13620	-53	25	14			393	-33-41	13	18				150	13610	-48	21	18									
100	16190	-58					340	-40	15	24				100	16230	-55	28	12									
							245	-59	19	32																	
							166	-52	25	14																	

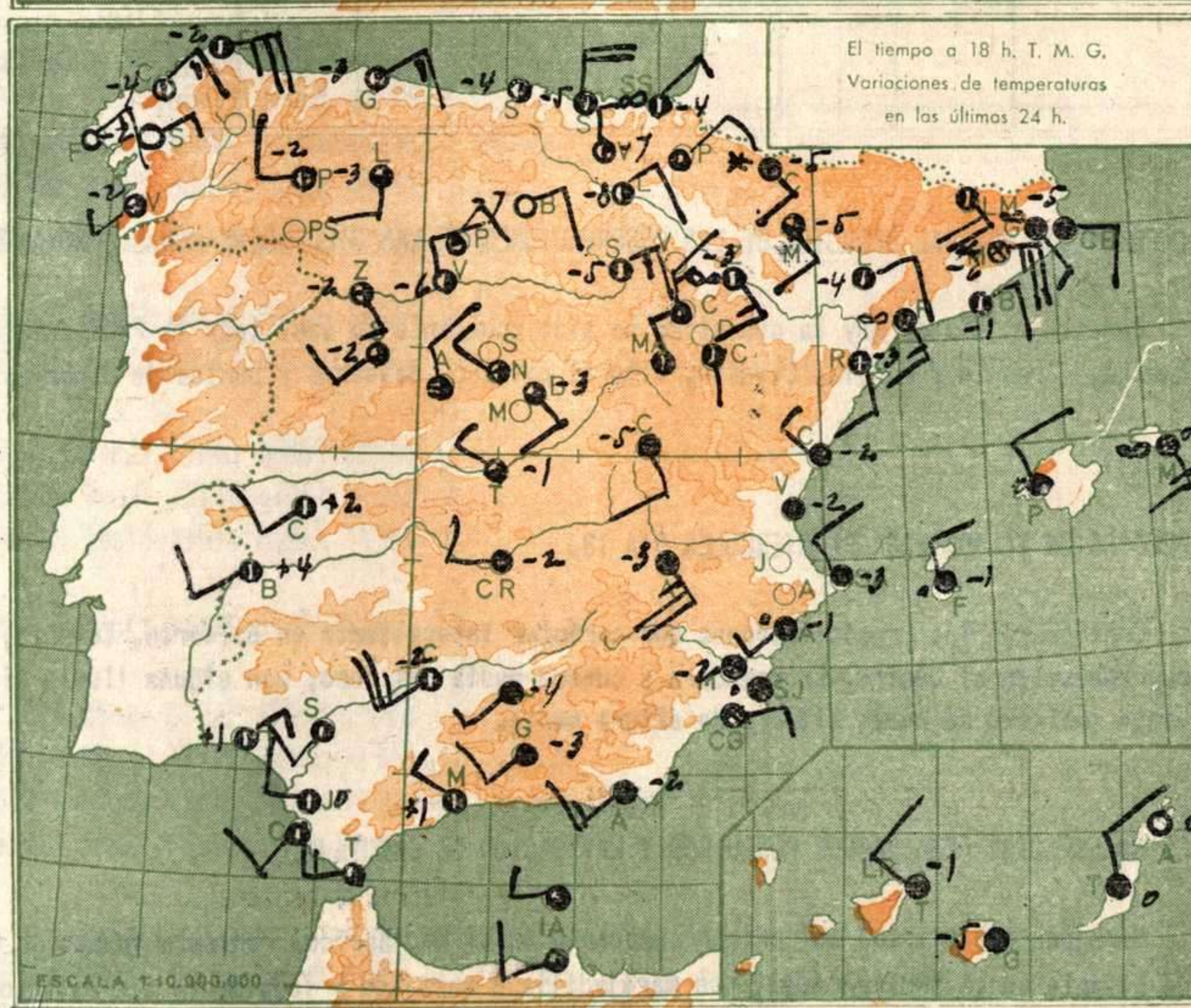
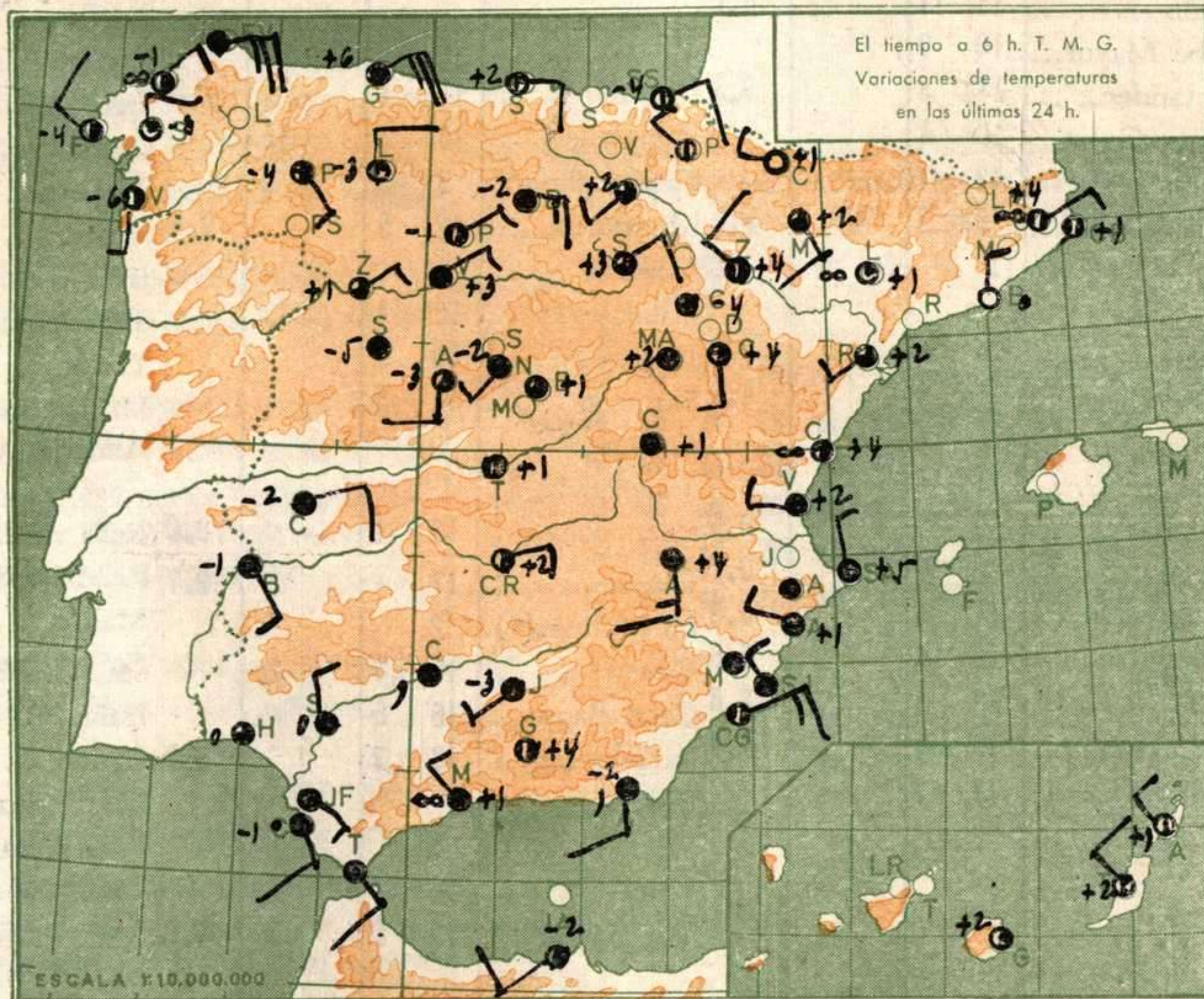



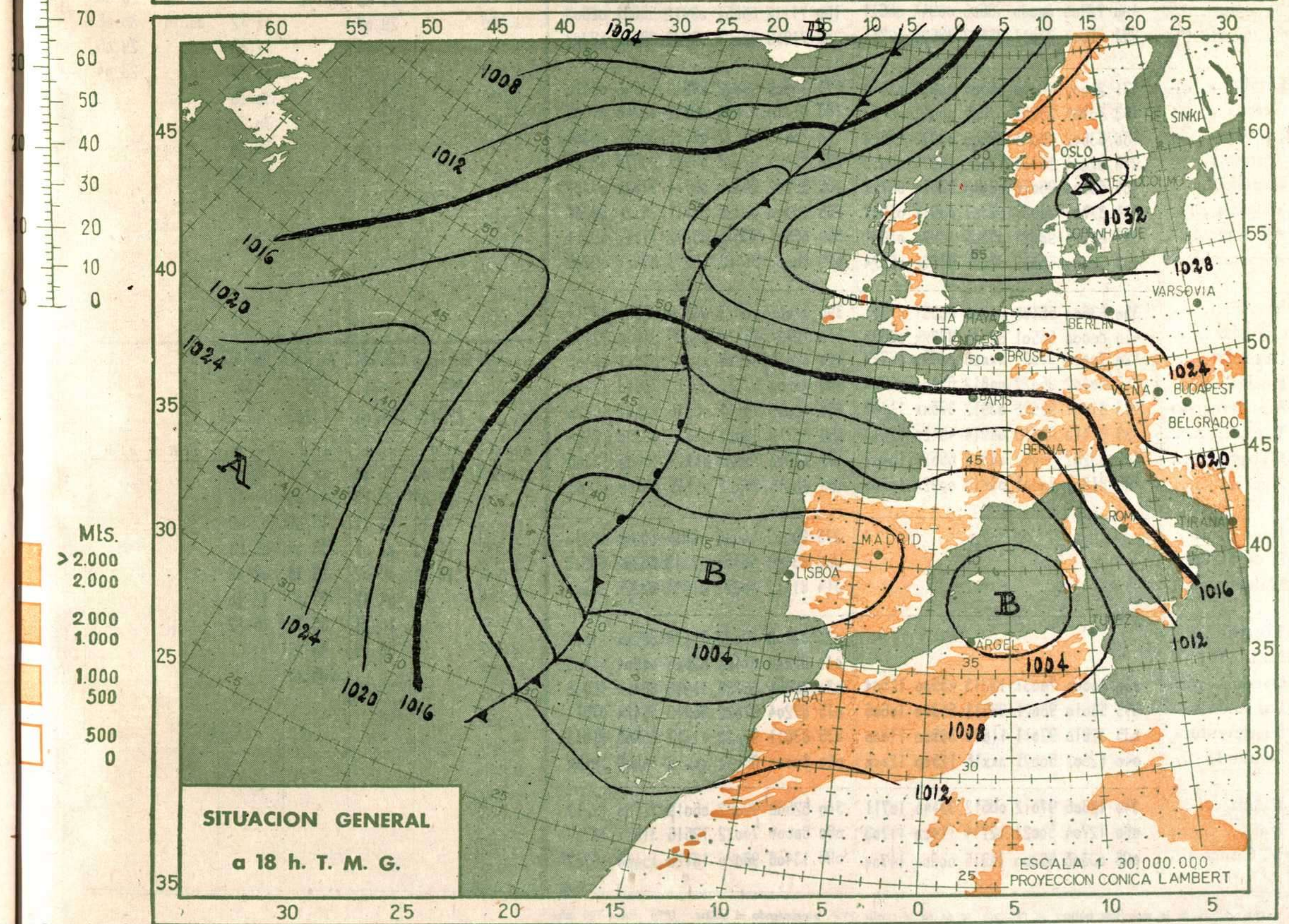
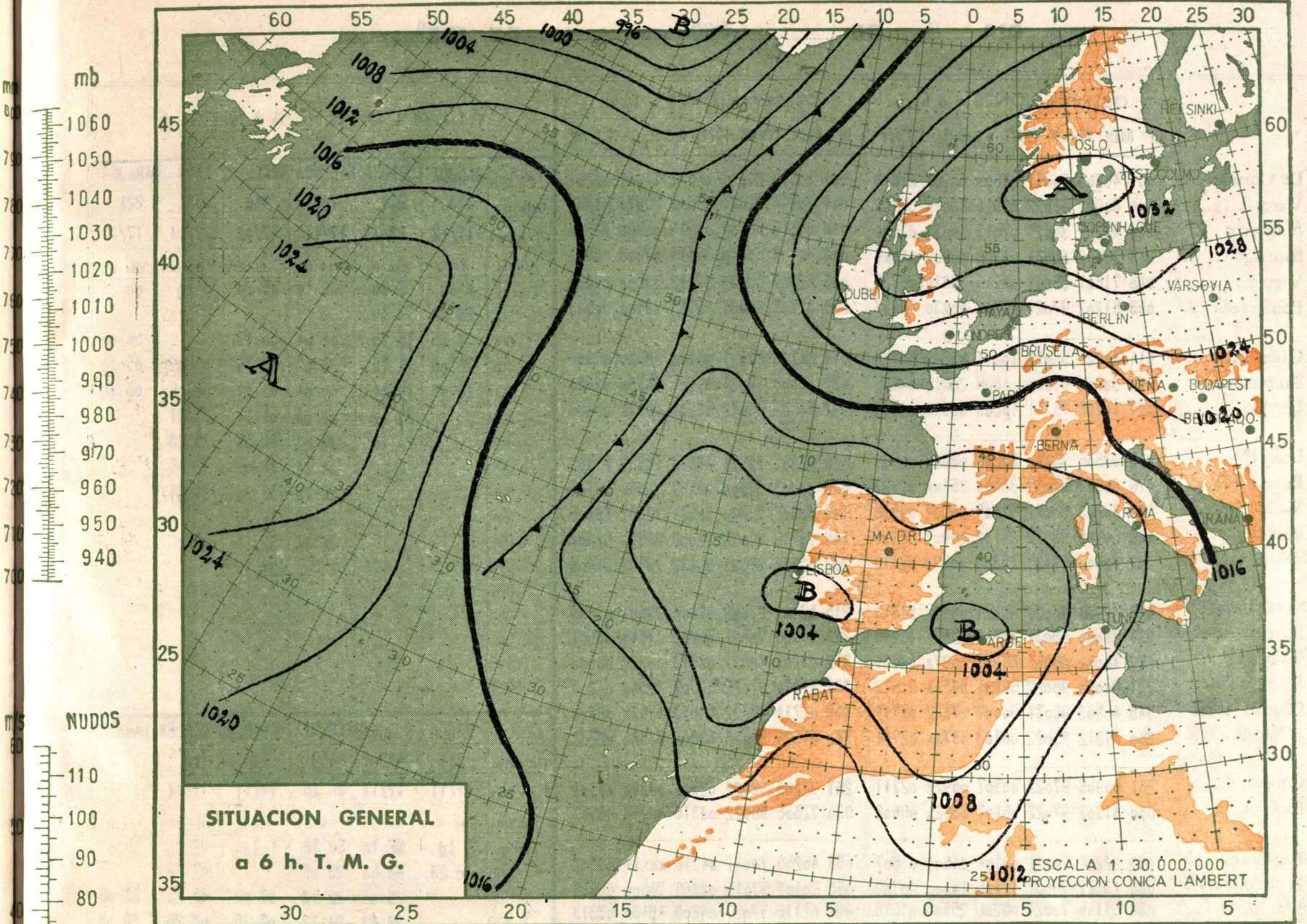
Estación PALMA DE MCA						Indicativo	302	Día/hora 17/12							
1000	46	14	9	00	00			1000	14	9	09	15			
850	1394	5	1	12	12			873	3	2	22	12			
700	2982	-2	21	16				826	6	-0	18	10			
500	5550	-21-28	20	35				755	1	-3	21	12			
400	7227	-33-54	11	19				725	-0-16	21	12				
300	9180	-48	23	23				601	-11-13	20	35				
250								588	-11-13	21	40				
200	11860	-46	24	40				534	-30	21	20				
150	13760	-49	24	32				356	-41	21	19				
100								293	-49	23	24				
								269	-47	23	29				
								228	-46	24	40				

Estación	Indicativo	Día/hora
1000		
850		
700		
500		
400		
300		
250		
200		
150		
100		

Estación	Indicativo	Día/hora
1000		
850		
700		
500		
400		
300		
250		
200		
150		
100		

Estación	Indicativo	Día/hora
1000		
850		
700		
500		
400		
300		
250		
200		
150		
100		





	OBSERVACIONES a 6 h.							OBSERVACIONES a 18 h.							VIENTO EN ALTURA						
	iii	Nddff	VVwwW	PPPTT	N _h C _L hC _M C _N	T _d T _a app		iii	Nddff	VVwwW	PPPTT	N _h C _L hC _M C _N	T _d T _a app		Estación	BADJOZ	TORTOSA	SALMNCA	VALLDLID	LEON	BARAJAS
La Coruña ...	001	40203	60051	06608	00902	05616	001	10518	66011	04311	11501	05301	Estación	BADJOZ	TORTOSA	SALMNCA	VALLDLID	LEON	BARAJAS		
Vares ...	004	80924	48022	04910	8307x	06803	004	70924	32021	03309	73070	04804	Indicativo	330	238	202	140	055	221		
Finisterre ...	040	43205	96021	07013	00931	07620	040	00517	96058	03414	00900	06613	Día y hora	17/12	17/12	17/11	17/12	17/11	17/11		
Santiago ...	043	23602	40031	04206	00902	048x6	043	00503	60000	99414	00900	06803	Altitud	dd ff	dd ff	dd ff	dd ff	dd ff	dd ff		
Vigo ...	046	71801	65032	05110	53310	06729	046	52204	63032	03413	53400	09603	Tierra	W 00	S 10	NE 10	NE 20	S 10	00 00		
Ponferrada ...	053	51202	97021	06704	00930	00827	053	32705	98031	99515	38500	07503	500	28 06	12 10.						
Gijón ...	014	80721	99052	10011	856xx	06720	014	30716	97021	08110	38600	05302	1.000	27 13	15 10	04 04	06 17		00 00		
Santander ...	023	30908	87010	11808	28510	03605	023	40000	97031	09208	38530	02400	1.500	26 06	14 16	36 02	05 14	06 02	05 14		
Igueldo ...	027	10708	75111	10003	0094x	04000	027	70202	75052	07207	5857x	03400	2.000	26 07	16 14	00 04	06 11	02 09	06 19		
León (*) ...	055	33606	98030	38204	00906	00633	055	61805	98021	37512	68500	51503	2.500		23 12	02 05	01 14	03 11			
Burgos (*) ...	076	80916	97022	38504	854xx	02723	076	00905	98000	06607	00900	00400	3.000		20 10	03 08	34 09	35 13			
Valladolid ...	141	80203	60022	04505	00907	00516	141	43606	70020	00511	12432	56400	4.000			04 14	34 09	33 15			
Soria (*) ...	148	60705	98022	44102	00907	00723	148	70716	98032	32008	38521	52300	5.000			03 10	33 20	34 24			
Salamanca (*) ...	202	80000	97031	35303	00970	02715	202	62506	97021	35412	29502	01400	5.500			03 08	34 20				
Navacerrada (*) ...	215	82001	96022	40004	0092x	54713	215	53101	97022	37904	22501	01603	6.000			35 14	32 14				
Barajas ...	221	60000	65031	03705	25677	03716	221	61506	70021	00213	11644	03501	7.000				31 17				
Toledo ...	272	70000	65059	05205	0097x	03721	272	03202	70021	02613	00972	06503	8.000								
Cuenca (*) ...	231	80000	98022	58101	5454x	51618	231	81410	97022	52907	42540	04207	9.000								
Ciudad Real ...	348	40903	95031	90007	27532	05719	348	82711	97022	88613	4752x	06400	10.000								
Albacete ...	280	81312	75022	08503	857xx	02714	280	81524	60026	03808	83300	08803	11.000								
Cáceres ...	261	80905	97022	00507	0092x	02711	261	72205	98022	02514	00946	05501	12.000								
Badajoz ...	330	81302	97022	06407	6852x	06606	330	72606	98022	03316	00948	08501									
Logroño ...	083	62204	70021	08104	34501	03607	083	40206	70031	04710	xxxxx	03507									
Pamplona... ..	086	13202	96031	12105	18500	00709	086	70402	97515	08306	78600	00203									
Monflorite ...	094	61110	70021	05206	25505	01616	094	61110	57021	04809	4943x	03313									
Zaragoza ...	160	72908	60030	06606	00944	06611	160	71112	65051	03912	55631	06303									
Calamocha (*) ...	233	51803	97011	26402	36520	02751	233	71808	98021	35209	28519	07207									
Lérida ...	171	20000	96050	06004	00901	03511	171	70908	98022	04513	12546	05310									
Gerona ...	183	70901	35052	07807	00941	06713	183	81110	65056	06512	42648	07605									
Barcelona... ..	180	63602	96021	07508	00975	04508	180	70610	96022	06412	3657x	08304									
Tortosa ...	238	62001	96401	17005	15578	04613	238	71405	97026	05911	28570	08309									
Castellón ...	286	50000	96050	06410	3607x	087xx	286	83202	96808	06711	5762x	07307									
Valencia ...	285	82702	96031	07307	0091x	05922	285	80000	96025	05911	2552x	09304									
Alicante ...	359	82904	98022	05309	1652x	03601	359	82304	96616	05312	172xx	09311									
Alcantarilla ...	429	80000	55032	06007	5557x	05924	429	80000	50106	05211	874xx	09309									
Sevilla ...	390	83604	56102	04309	85551	07721	390	72006	80021	06116	58530	13211									
Córdoba ...	410	80000	56501	05010	873xx	05833	410	72224	65012	04016	54430	12403									
Granada ...	420	70000	97022	xxx08	00970	06727	420	82008	97205	xxxx1	865xx	06405									
Huelva ...	383	60402	96022	00812	65500	09708	383	70402	97022	04716	74500	12400									
San Fernando	453	81307	96656	03912	875xx	11607	453	42009	98011	06316	32501	13420									
Tarifa ...	458	81410	96216	04914	4942x	12613	458	62716	98021	05815	48330	12408									
Málaga ...	482	83202	60052	04312	6552x	10807	482	73202	75025	04115	45400	13306									
Almería ...	488	81807	70605	05813	0092x	10709	488	82018	65022	04115	6845x	11403									
Ibiza ...							373	83509	50606	05812	855xx	10310									
P. de Mallorca							302	83408	58155	02813	65502	09506									
Mahón ...							314	81112	40052	01814	5532x	13604									
Tenerife ...							020	82908	99022	11118	855xx	11605									
Izaña (**)							010	82806	97404	03606	00904	53805									
Gando ...	030	40000	70031	13313	45500	12504	030	80000	60155	11916	864xx	16608									
Los Rodeos ...	015	53010	98021	98711	55300	10606	015	83204	97022	96913	5542x	07611									
Fuerteventura	035	32910	97011	11614	38500	11400	035	83611	97032	11417	35505	11613									
Lanzarote ...	040	12902	50021	xxx15	12500	12xxx	040	80000	68032	xxx19	44508	10xxx									
Melilla ...	340	42306	97012	06612	33440	10711	340	62508	99022	06019	22660	11211									
Ifni ...	060	12704	50021	12714	11400	11703	060	80000	70022	12516	3151x	13707									
V. Cisneros ...	096	03308	98000	14615	00900	14704	096	13408	98020	13120	15400	16707									

(*) Altura de la superficie isobara de 850 mb. se da en la casilla PPP, suprimiendo el millar. (**) Idem 700 mb.