



MINISTERIO DEL AIRE

Boletín diario del Servicio Meteorológico Nacional

AÑO VIII
2.ª EPOCA
Núm. 74.

MADRID, DOMINGO 15 DE MARZO DE 1959.

PRECIOS DE SUSCRIPCION: España, ptas. año. Extranjero, ptas. año. OFICINA CENTRAL METEOROLOGICA. Apartado 285. MADRID. Teléfono 25-92-33

ESTACIONES	TEMPERATURA		PRECIPITACION		Horas de sol	ESTACIONES	TEMPERATURA		PRECIPITACION		Horas de sol	ESTACIONES	TEMPERATURA		PRECIPITACION		Horas de sol	TEMPERATURAS EXTREMAS (de las Capitales Peninsulares)
	Máx.	Mín.	Noche	Día			Máx.	Mín.	Noche	Día			Máx.	Mín.	Noche	Día		
La Coruña. ...	19	9			7.9	Navacerr.ª (*)		-4				Castellón ...	17	5			10.8	TEMPERATURAS EXTREMAS (de las Capitales Peninsulares) MAXIMA: 22° en HUELVA. MINIMA: 2° bajo cero en CUENCA.
Vares ...	13	9				Barajas. ...	19	1			10.2	Játiva... ..						
Monteventoso. ...	16	10				Madrid. ...	17	5			9.9	Manises. ...						
Otero de Rey. ...	19	3				Getafe. ...	17	3			11.0	Valencia ...	15	4		9.0		
Finisterre ...	24	12				Alcalá... ..						C. S. Antonio. ...	17	6				
Santiago (A.) ...		7			7.2	Toledo ...	19	3			10.1	Alcoy ...		2		10.5		
Santiago. ...	21	9				Cuenca. ...		-2			11.2	Alicante ...	20	3		10.7		
Vigo ...	23	11			8.0	Molina. ...		-5			5.5	Rabasa. ...	16	3		10.5		
Ponferrada. ...	23	6				Ciudad Real ...	20	2			9.5	Murcia. ...		5		10.4		
						Albacete ...	15	1			10.2	Alcantarilla ...	18	1		10.0		
						Cáceres. ...	18	10				San Javier. ...	14	5		10.7		
						Badajoz ...	20	7			9.6	C. Galeras. ...	13	6				
Gijón ...	14	7			8.4							Sevilla. ...	21	8		9.5	Observaciones de MADRID (Parque del Retiro) TEMPERATURAS Máx. 17,0 a 14,00 h. Mín. 5,4 a 7,00 h. a 1 h. 8,8 a 13 h. 14,6 a 7 h. 5,4 a 18 h. 15,5	
Cabo Mayor... ..	13	8				Vitoria. ...	16	-1				Córdoba. ...		4				
Santander... ..	14	8			8.3	Logroño ...	17	1			9.0	Jaén ...		X				
Punta Galea... ..	15	3				Pamplona... ..	20					Granada ...	18	3		8.5		
Sondica ...	17	1				Candanchu (*)	9	-2				Cartuja. ...	19	3				
Igueldo. ...	12	4			9.2	Monflorite. ...	16	5			9.8	Huelva... ..	22	9		9.9		
						Veruela. ...	15					Jerez ...	21	7				
						Calatayud.. ...						S. Fernando ...	18	12				
León ...	19	5			8.0	Daroca. ...						Farifa.. ...	16	12				
P. Sanabria. ...						Sanjurjo ...	17	-1			10.7	Málaga. ...	17	8		9.0		
Zamora. ...	19	3				Zaragoza ...		3				Almería. ...	20	10		10.5		
Palencia. ...	18					Valenzuela.. ...												
Villafria ...	15	-1			3.4	Calamocha.. ...	18	-6			10.2	Ibiza ...	16	3		10.0	PRESIONES Máx. 709,6 mm. a 10,00h. Mín. 705,8 mm. a 18,00h. a 1 h. 707,2 a 13 h. 706,6 a 7 h. 707,9 a 18 h. 705,8	
Burgos... ..	15	0			9.2	Lérida... ..	16	2			9.5	P. Mallorca ...	18	1		9.0		
Valladolid.. ...	19	2			9.4	La Molina (*)						Mahón ...	16	8		8.8		
Villanubla.. ...	18	3			8.4	Gerona ...	18	2				Sta. C. Tnefe. ...	19			ip		
Soria ...	17	-1			10.7	Cabo Bagur ...	17	6				Izaña (*) ...	6					
Salamanca.. ...	19	3			9.7	Barcelona... ..	16	6			10.2	Gando... ..	19	12		ip		7.0
Avila... ..	13	-1				Prat. ...						Los Rodeos ...	13	10		2		
Segovia. ...						Montserrat (*)		-1			10.5	Fuerteventura..	18	12				7.7
						Reus ...	16	5			10.1	Lanzarote ...	24	12				7.5
						Tortosa. ...	20	3			0.9							
												Melilla ...	17	10				
												Ifni ...	X	X			6.1	
												V. Cisneros ...	21	13			7.5	

TEMPERATURAS EXTREMAS
 (de las Capitales Peninsulares)

 MAXIMA: 22° en HUELVA.

 MINIMA: 2° bajo cero en CUENCA.

Observaciones de MADRID
 (Parque del Retiro)

TEMPERATURAS
 Máx. 17,0 a 14,00 h.
 Mín. 5,4 a 7,00 h.
 a 1 h. 8,8 a 13 h. 14,6
 a 7 h. 5,4 a 18 h. 15,5

PRESIONES
 Máx. 709,6 mm. a 10,00h.
 Mín. 705,8 mm. a 18,00h.
 a 1 h. 707,2 a 13 h. 706,6
 a 7 h. 707,9 a 18 h. 705,8

VIENTO
 Velo. máx. 6 m/s a 13,00
 Dirección: Nordeste.
 Recorrido en 24 horas 149,1 km.

(*) Estaciones situadas a más de 1.600 metros sobre el nivel del mar.
 NOTA.—Los datos de este Boletín comprenden las observaciones desde las 18 h. T. M. G. de ayer a las 18 h. T. M. G. del día de hoy.

Las horas de sol corresponden al día de ayer.

INFORMACION GENERAL DEDUCIDA DE LAS OBSERVACIONES DE LAS DIECINUEVE HORAS (HORA OFICIAL).

Durante el día de hoy se han registrado algunos chubascos en Canarias. En la costa meridional de la Península el cielo ha permanecido bastante nuboso. Las temperaturas han aumentado ligeramente.

PREDICCION VALIDA PARA EL LUNES DIA 16.

Aumento gradual de la nubosidad en Andalucía, Centro, Extremadura y Murcia con algunas lluvias poco intensas en la región suroccidental y a última hora en Extremadura. También son probables algunas lluvias aisladas en el litoral de Murcia. Chubascos en Canarias.

AVISO ESPECIAL PARA BARCOS PESQUEROS Y NAVEGACION DE CABOTAJE.

Levante de 25 a 35 nudos en el Estrecho con fuerte marejada. Vientos del segundo cuadrante en el litoral atlántico con marejadilla o marejada. Vientos moderados de levante en el Mediterráneo. Chubascos en Canarias.

RADIOSONDEOS

Estación VALENZUELA				Indicativo 159				Día/hora 14/23				Estación BARAJAS				Indicativo 221				Día/hora 15/00				
pp	hhh	TT	T _d T _d	dd	ff	pp	hhh	TT	T _d T _d	dd	ff	pp	hhh	TT	T _d T _d	dd	ff	pp	hhh	TT	T _d T _d	dd	ff	
	1000	172				989	10	-1					1000	166				946	7	1	00	00		
	850	1520	7	18	06	881	8	-12					850	1515	8	-7	07	14	915	11	-3	08	12	
	700	3092	-1	02	17	856	8						700	3098	1	-13	06	08	823	6	-9	08	19	
	500	5717	-14	03	25	666	-4						500	5718	-17		26	05	802	6		08	18	
	400	7363	-27	4a	34	25	640	-2					400	7353	-29	-34	03	04	760	3		06	14	
	300	9360	-4	33	33	336	-38	-46					300	9340	-44		31	20	734	3	-11	06	12	
	250	10550	-53	32	45	211	-61						250				672	-1	-15	07	11			
	200	11960	-59	33	32	183	-58						200	11940	-61		651	-1		08	14			
	150	13770	-68	32	41	179	-56						150	13760	-57		470	-20	-30	32	08			
	100	16300	-62	35	32	137	-56						100	16280	-63		370	-33	-37	23	08			
						117	-62										205	-63		30	32			
																	173	-55						

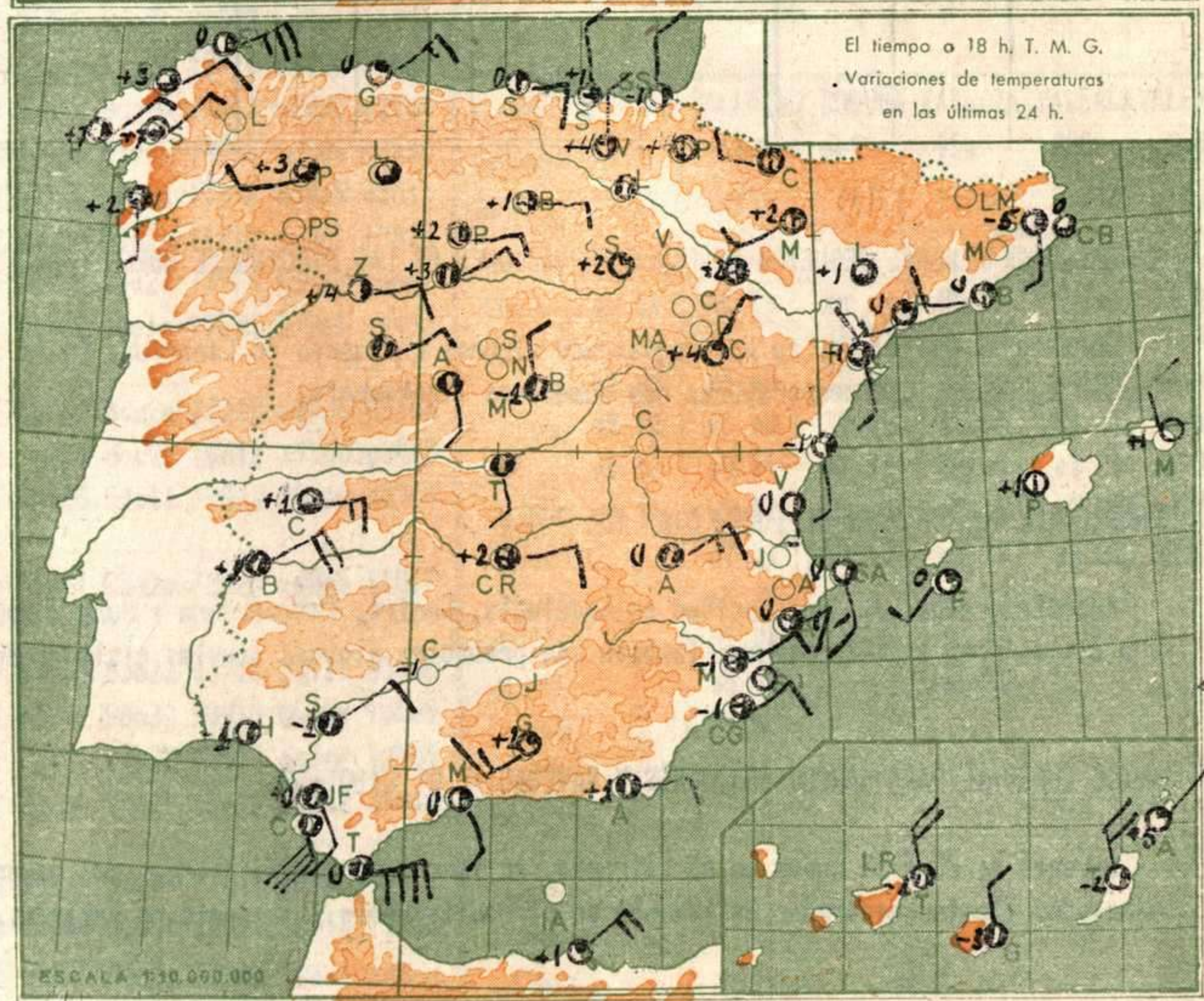
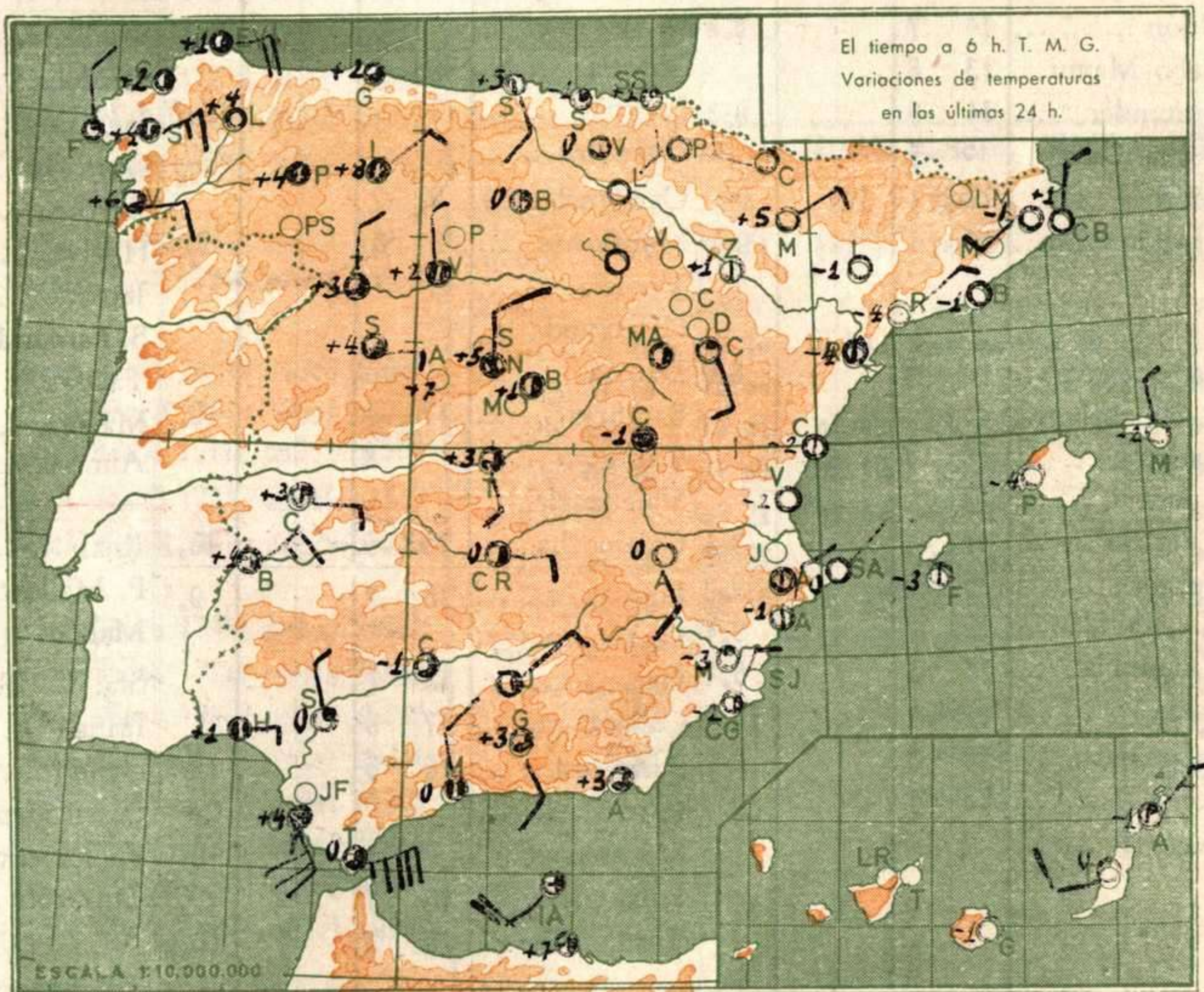



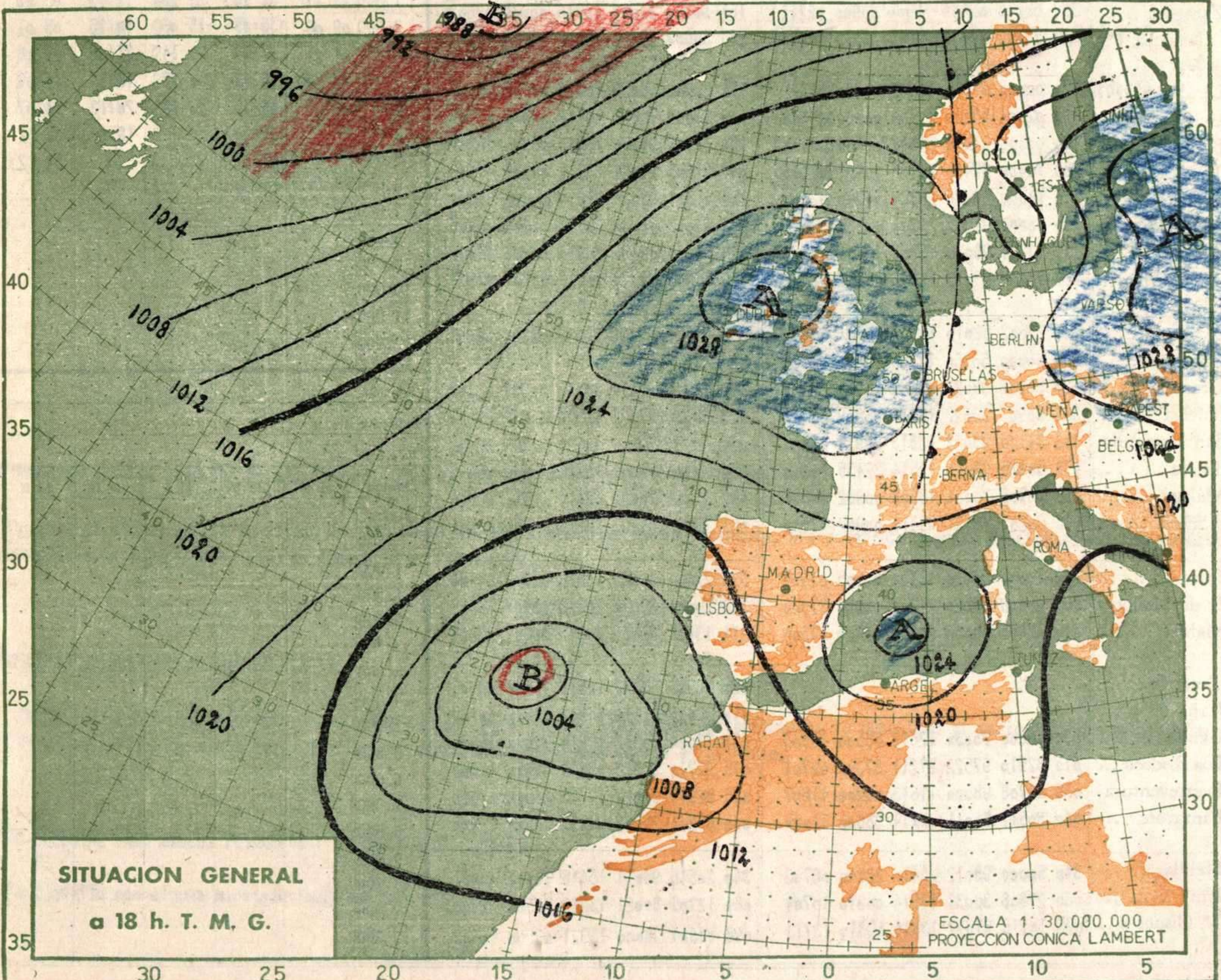

Estación	Indicativo	Día/hora
1000		
850		
700		
500		
400		
300		
250		
200		
150		
100		

Estación	Indicativo	Día/hora
1000		
850		
700		
500		
400		
300		
250		
200		
150		
100		

Estación	Indicativo	Día/hora
1000		
850		
700		
500		
400		
300		
250		
200		
150		
100		

Estación	Indicativo	Día/hora
1000		
850		
700		
500		
400		
300		
250		
200		
150		
100		





	OBSERVACIONES a 6 h.								OBSERVACIONES a 18 h.								VIENTO EN ALTURA						
	iii	Nddff	VVwwW	PPPTT	N _h C _L h _C M _C N	T _d T _d app	iii	Nddff	VVwwW	PPPTT	N _h C _L h _C M _C N	T _d T _d app	Estación	BADAJOS	TORTOSA	SEVILLA	SANTDER	BARJAS	VALENCIA				
La Coruña ...	001	30000	60010	18409	35500	07602	001	60506	60022	15916	30732	06603	Estación	BADAJOS	TORTOSA	SEVILLA	SANTDER	BARJAS	VALENCIA				
Vares ...	004	30919	48021	17110	35080	09803	004	40924	48021	16311	25080	08827	Indicativo	330	238	391	023	221	285				
Finisterre ...	040	20509	96020	18017	25x00	04611	040	50405	96051	16112	00948	07707	Día y hora	15/12	15/12	15/11	15/11	15/11	15/12				
Santiago ...	043	70900	30031	17511	00905	01807	043	60501	65031	09920	00906	07872	Altitud	dd ff	dd ff	dd ff	dd ff	dd ff	dd ff				
Vigo ...	046	60910	70031	16514	34610	03605	046	61801	69032	15017	24502	10703	Tierra	E 20	N 10	E 30	E 10	00 00	00 00				
Ponferrada ...	053	70000	97022	21806	00915	03401	053	62703	98021	16119	24545	01401	500	09 23		01 14	11 15		00 00				
Gijón ...	014	60000	94052	20707	00908	06608	014	20716	96051	20313	00940	0506	1.000	13 19	29 04	11 14	12 08	11 06	19 07				
Santander ...	023	11110	97000	22610	00901	01307	023	30908	97051	22311	00904	06501	1.500	12 19	31 04	11 16	09 12	11 08	33 01				
Igueldo ...	027	21602	60050	23005	0094x	01603	027	33604	60051	21509	00954	07505	2.000	15 10	02 06	17 10	09 14	11 10	07 07				
León (*) ...	055	70402	98030	51908	00946	xxxxx	055	60000	98022	52117	00946	00604	2.500	18 10	04 06	25 10	07 16	07 12	02 04				
Burgos (*) ...	076	30000	97021	49800	00908	51604	076	50905	98011	41712	00938	01400	3.000	15 12	04 12	14 14	07 18	08 17	05 12				
Valladolid ...	141	73602	65031	20502	00906	52303	141	70404	80032	15818	00906	58704	4.000	14 14	03 20	18 19	05 22	09 14					
Soria (*) ...	148	00000	98000	57552	00900	56104	148	20000	98011	58914	00901	55603	5.000	14 14	01 25	19 19		08 16					
Salamanca (*) ...	202	60902	97031	47503	00971	00607	202	70704	98022	48514	00971	01301	5.500		36 23	15 16		08 18					
Navacerrada (*) ...	215	83610	98022	53502	00907	56401							6.000		36 18	17 21							
Barajas ...	221	40000	90030	21902	00901	00208	221	73302	70022	17216	00905	04401	7.000										
Toledo ...	272	61304	75030	21705	00906	03307	272	61305	81022	17416	00939	09603	8.000										
Cuenca (*) ...	231	80000	98022	45000	00904	00204							9.000										
Ciudad Real ...	348	40903	95011	02604	24702	03303	348	50907	98021	00217	24702	00705	10.000										
Albacete ...	280	01310	80000	23801	00900	01801	280	71714	70022	18312	00906	10903	11.000										
Cáceres ...	261	30905	98021	16710	00901	51503	261	60904	98022	14916	00906	04503	12.000										
Badajoz ...	330	50414	97022	10507	00906	03301	330	70718	98022	13218	00937	06303											
Logroño ...	083	30000	70020	23101	00901	01311	083	40000	70021	14016	00902	06608	Estación	S. JAVIR	ZARGOZA	BARAJAS	SEVILLA	VALENCIA					
Pamplona ...	086	10000	97011	22214	10801	03755	086	10000	97011	22214	10801	03755	Indicativo	433	160	221	391	285					
Monflorite ...	094	00704	92000	22105	00900	51400	094	32504	80021	18414	00905	05680	Día y hora	15/11	15/16	15/17	15/17	15/17					
Zaragoza ...	161	00000	05404	21904	00900	02211	161	50000	81021	18716	00001	07609	Altitud	dd ff	dd ff	dd ff	dd ff	dd ff	dd ff				
Calamocha (*) ...	233	21402	98021	37855	15510	56213	233	33602	98021	39914	00918	11703	Tierra	NE 10	NW 10	E 10	E 30	S 10					
Lérida ...	171	00000	97020	22202	00900	01311	171	60000	98032	18316	00902	06505	500	07 10	32 08		10 21	14 05					
Gerona ...	183	02001	56050	19802	00900	01400	183	61803	75022	18712	00941	07708	1.000	10 11	36 06	09 06	11 18	18 09					
Barcelona ...	180	00000	95050	21507	00900	05500	180	32702	98030	19813	00901	06307	1.500	11 11	30 06	21 20	12 12	06 03					
Tortosa ...	238	10000	97400	21804	00901	02501	238	61605	98022	19814	00906	07608	2.000	09 06	36 05	15 06	10 16	06 01					
Castellón ...	286	10000	98020	22606	00940	023xx	286	41801	98021	21614	00905	08301	2.500	04 07	07 08	10 14	21 06	07 08					
Valencia ...	285	00000	97000	21804	00900	02300	285	41802	97032	20713	00908	09300	3.000	09 09	06 13	10 17	18 14	04 09					
Alicante ...	359	33204	98030	22703	15504	02305	359	50906	98031	20913	00906	08601	4.000	04 09	03 33	10 16	20 12	01 07					
Alcantarilla ...	429	30000	65032	22702	00901	02301	429	50406	65021	20213	00901	07803	5.000	05 13	03 40		18 12	35 12					
Sevilla ...	390	23602	62010	17108	00901	05709	390	70708	82031	13518	00996	08401	5.500	03 07	02 17			34 12					
Córdoba ...	410	60000	60030	17004	00950	03300							6.000	04 14	05 69								
Granada ...	420	61806	97021	xxx05	00901	02403	420	21912	98014	xxx15	00901	53307	7.000										
Huelva ...	383	60901	98022	14310	00909	05400	383	80000	97021	12518	00972	11004	8.000										
San Fernando ...	453	81130	98022	13313	00917	07400	453	71233	97022	10715	00927	07604	9.000										
Tarifa ...	458	60925	97051	15514	32435	10300	458	70914	97051	11915	35420	09616	10.000										
Málaga ...	482	73706	70031	18608	00902	06803	482	31404	70021	16214	12541	08804	11.000										
Almería ...	488	60201	75031	19911	00902	03300	488	70911	84022	17616	00906	03504	12.000										
Ibiza ...	373	10000	80020	23701	00905	02303	373	22401	80021	13013	00902	07400	Estación										
P. de Mallorca ...	302	00000	65020	21801	00900	51300	302	20000	65020	21513	00901	10405	Indicativo										
Mahón ...	314	03402	60000	20109	00900	07304	314	13404	62020	20613	00905	07105	Día y hora										
Tenerife ...													Altitud	dd ff	dd ff	dd ff	dd ff	dd ff	dd ff				
Izaña (**)													Tierra										
Gando ...	030	00000	7003x	12613	65500	13503	020	73519	98022	10618	755xx	09603	500										
Los Rodeos ...	015	82910	97522	97211	873xx	09701	010	93018	91414	00900	9xxxx	00707	1.000										
Fuerteventura ...	035	02708	98000	11613	00900	11607	030	73504	65502	12916	725xx	14404	1.500										
Lanzarote ...	040	30512	50011	xxx14	35500	11xxx	015	82710	98216	07211	884xx	10303	2.000										
Melilla ...	340	50000	98012	8410	22540	06706	035	82919	97022	11715	885xx	07300	2.500										
Ifni ...	060	21606	30031	12514	00910	10701	040	60204	75022	xxx20	745xx	12xxx	3.000										
V. Cisneros ...	096	50216	97012	13816	56310	13713	340	20516	98011	16416	12403	13401	4.000										
							060	12705	80021	13218	21500	12300	5.000										
							096	03304	98000	13921	00900	14603	6.000										
													7.000										
													8.000										
													9.000										
													10.000										
													11.000										
													12.000										

(*) Altura de la superficie isobara de 350 mb. se da en la casilla PPP, suprimiendo el millar. (**) Idem 700 mb.