



MINISTERIO DEL AIRE

Boletín diario del Servicio Meteorológico Nacional

AÑO VIII
2.ª EPOCA
Núm. 33

MADRID, LUNES 2 DE FEBRERO DE 1959

PRECIOS DE SUSCRIPCION: España, ptas. año. Extranjero, ptas. año. OFICINA CENTRAL METEOROLOGICA. Apartado 285. MADRID. Teléfono 25-92-33

ESTACIONES	TEMPERATURA		PRECIPITACION		Horas de sol	ESTACIONES	TEMPERATURA		PRECIPITACION		Horas de sol	ESTACIONES	TEMPERATURA		PRECIPITACION		Horas de sol
	Máx.	Mín.	Noche	Día			Máx.	Mín.	Noche	Día			Máx.	Mín.	Noche	Día	
La Coruña...	8					Navacerr. (*)	-1					Castellón...	11	7		1	8.5
Vares...	8	6				Barajas...	6	4		2	1.8	Játiva...	15	5			
Monteventoso...	7	6				Madrid...	7	1		2	2.0	Manises...					
Otero de Rey...	8	2		6		Getafe...	8	5		3	1.7	Valencia...	11	7		2	7.5
Finisterre...	11					Alcalá...	5	3				C. S. Antonio...	15	x		5	
Santiago (A.)...	7	4			5.4	Toledo...	12	8	ip	ip	0.7	Alcoy...	10				
Santiago...	5	4				Cuenca...	7	1		12	2.0	Alicante...	18	9		3	5.0
Vigo...	12	9	4		3.5	Molina...	2	1		2	4.5	Rabasa...	16	9		2	5.0
Ponferrada...	8	2				Ciudad Real...	13	7	1	ip	1.0	Murcia...	18	10	10		4.0
						Albacete...	10	6		ip	1.5	Alcantarilla...	18	7		5	5.0
						Cáceres...	10	6	6	ip		San Javier...	16	8		1	0.9
						Badajoz...	13	6	7	2	0.5	C. Galeras...	13	9		ip	
Gijón...	8	7	ip	ip	0.0	Vitoria...	0			ip		Sevilla...	14	9	5		0.0
Cabo Mayor...	6	5		ip		Logroño...	4	-4			2.3	Córdoba...	15	10	6		
Santander...	6	4		ip	0.0	Pamplona...	4	-3				Jaén...	10	7	2		
Punta Galea...	7	1				Candanchu (*)	-7	-9				Granada...	11	5			3.0
Sondica...	5	-1		ip		Monflorite...	5	-3			7.9	Cartuja...	10	6	ip	1	
Igueldo...	2	-2			0.0	Veruela...	1	0			5.0	Huelva...	15	8	2		0.0
						Calatayud...	5	2				Jerez...	15	9	5	4	
León...	5	-1			3.6	Daroca...	2	1		ip		S. Fernando...	15	11	4	1	
P. Sanabria...	6	-1			0.0	Sanjurjo...	4	1			4.3	Farifa...	13	11	6	3	
Zamora...	4	1				Zaragoza...	5	1				Málaga...	16	14	4	3	3.5
Palencia...	3	-2				Valenzuela...						Almería...	16	12		ip	2.8
Villafria...	-2	-4		ip	0.0	Calamocha...	1	-1		*	3.9	Ibiza...	14	13		ip	
Burgos...	0	-3	m	ip	0.0	Lérida...	6	1			4.2	P. Mallorca...	x	6			6.5
Valladolid...	2	-1			3.9	La Molina (*)	-4			ip		Mahón...	8			6	
Villanubla...	2	-2			3.4	Gerona...	4	-1	1	2		Sta. C. Tnefe...	9				
Soria...	4	-4			8.5	Cabo Bagur...	6	-1				Izaña (*)	x				
Salamanca...	2	-2		ip	0.6	Barcelona...	5	4		ip	6.6	Gando...	20				
Avila...	6	2		ip		Prat...		4		ip	6.5	Los Rodeos...	12				
Segovia...						Montserrat (*)	-5			ip		Fuerteventura...	17				
						Reus...	6	4			6.8	Lanzarote...	16				2
						Tortosa...	7	3		1	7.7						
												Melilla...	x	8			
												Ifni...	x				
												V. Cisneros...	20				

TEMPERATURAS EXTREMAS (de las Capitales Peninsulares)

MAXIMA: 18° en Alicante y Murcia.
MINIMA: 4° bajo cero en Logroño y Soria.

Observaciones de MADRID (Parque del Retiro)

TEMPERATURAS
Máx. 7,2 a 9,00 h.
Mín. 0,6 a 12,30 h.
a 1 h. 6,6 a 13 h. 0,8
a 7 h. 6,0 a 18 h. 2,8

PRESIONES
Máx. 701,7 mm. a 1,00 h.
Mín. 699,8 mm. a 7,00 h.
a 1 h. 701,7 a 13 h. 700,4
a 7 h. 699,8 a 18 h. 700,0

VIENTO
Velo. máx. 15 m/s a 10,05 h.
Dirección: Nordeste.
Recorrido en 24 horas 224 km.

(*) Estaciones situadas a más de 1.600 metros sobre el nivel del mar.
NOTA.—Los datos de este Boletín comprenden las observaciones desde las 18 h. T. M. G. de ayer a las 18 h. T. M. G. del día de hoy.

Las horas de sol corresponden al día de ayer.

INFORMACION GENERAL DEDUCIDA DE LAS OBSERVACIONES DE DIECINUEVE HORAS (HORA OFICIAL).

Durante el día de hoy ha llovido débil o moderadamente en todo el litoral mediterráneo, Cantábrico, puntos de Extremadura y Castilla, siendo en forma de nieve en algunos lugares de esta última. También ha llovido en Canarias. Las cantidades mayores se midieron en Cuenca con 12 litros de agua por metro cuadrado, Murcia 10 y en Alicante y Málaga con 3. Se ha producido un descenso general de la temperatura.

PREDICCION VALIDA PARA EL MARTES DIA 3.

Baja de temperatura antes de mediodía. Empiezan las nevadas

Continuarán las precipitaciones distribuidas irregularmente por toda España, más intensas en Levante, Cataluña, Pirineos y Baleares, estas pueden ser de nieve en las zonas comprendidas al norte del sistema Central. Chubascos en Andalucía y Canarias.

AVISO ESPECIAL PARA BARCOS PESQUEROS Y NAVEGACION DE CABOTAJE.

Fuerte marejada en el Cantábrico, con vientos del este y fuerza 20 a 25 nudos. Marejada en Baleares, marejadilla con alguna marejada local en el resto del litoral.

RADIOSOND EOS

VALORES EN ISOBARAS TIPO	Estación Barajas	Indicativo	221	Día/hora 2/11
1000	111			938 0 -1 05 19
850	1419	0 -0	23 06	890 -3 -4 08 26
700	3960	-36		882 -0 -1 08 26
500				828 0 0 26 08
400				717 -5 -5 25 25
300	9020	-52 -2	09 92	587 -16 -18 24 14
250				450 -29 -25
200	11630	-54		350 -45
150				248 -37
100				226 -51
				200 -55
				150 -48

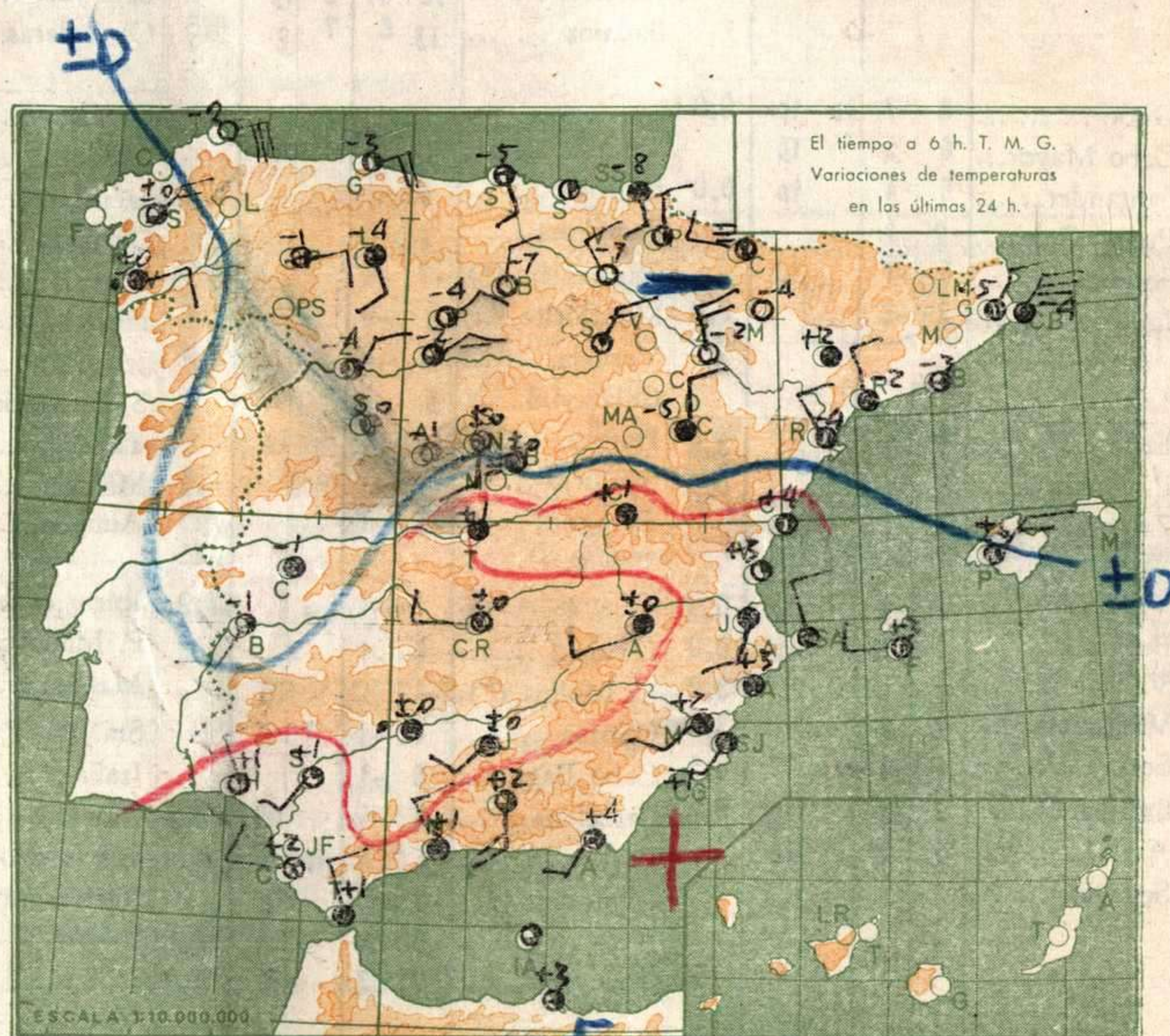
VALORES EN ISOBARAS TIPO	Estación Barajas	Indicativo	221	Día/hora 2/00
1000	118			940 4 4 00 00
850	1448	0 0	27 08	923 5 5 00 00
700	3985	-7 -11	26 08	850 0 0 27 08
500	5532	-21 -24	26 10	805 -1 -1 27 08
400	7136	-34	27 38	765 -6 -6 23 05
300	9070	-51	25 32	745 -5 -5 23 04
250				643 -11 -21 29 02
200	11620	-60		562 -17 -19 26 05
150				513 -19 -23 26 08
100				473 -26 -26 26 11
				433 -30 -31 26 20
				357 -41 25 30

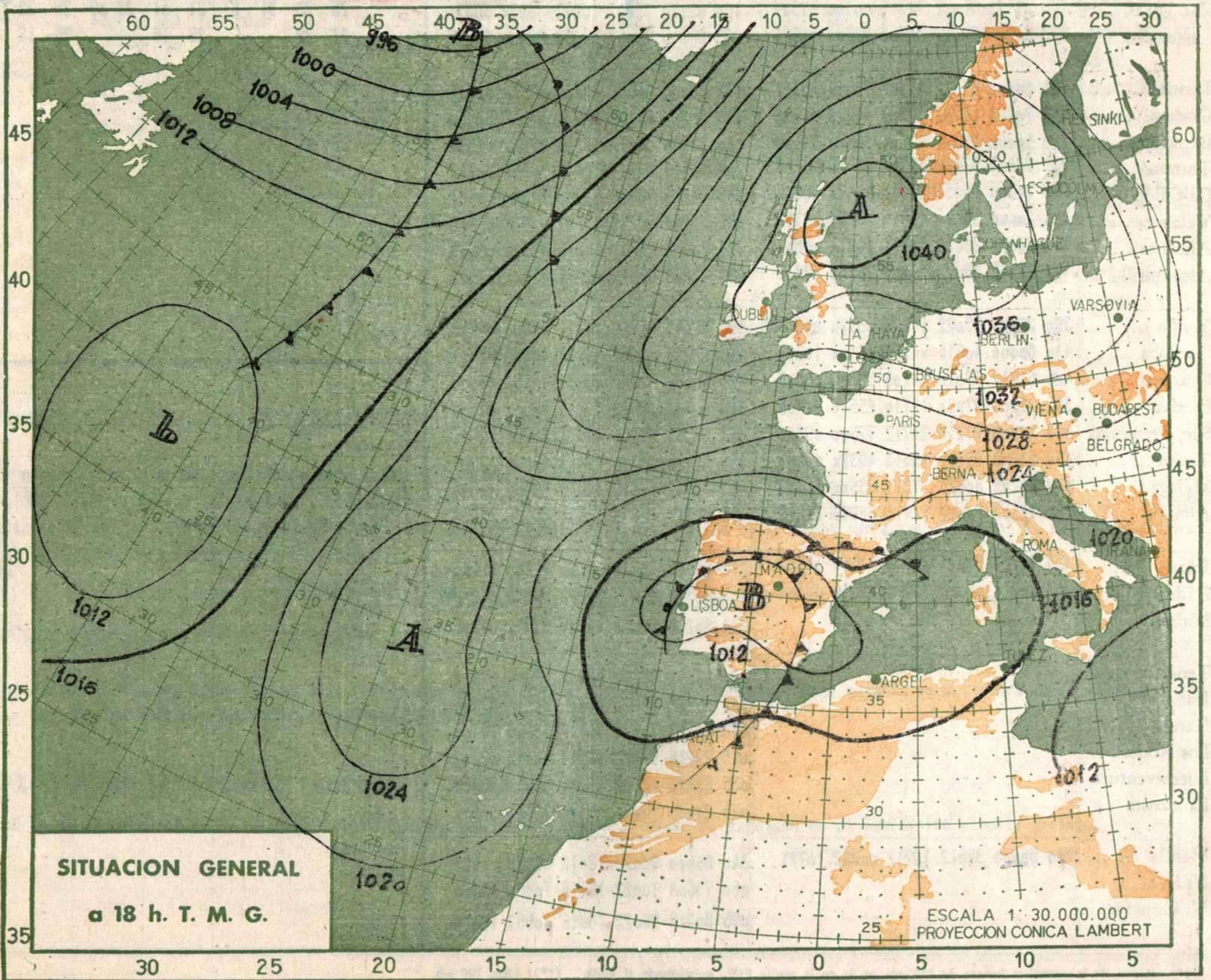
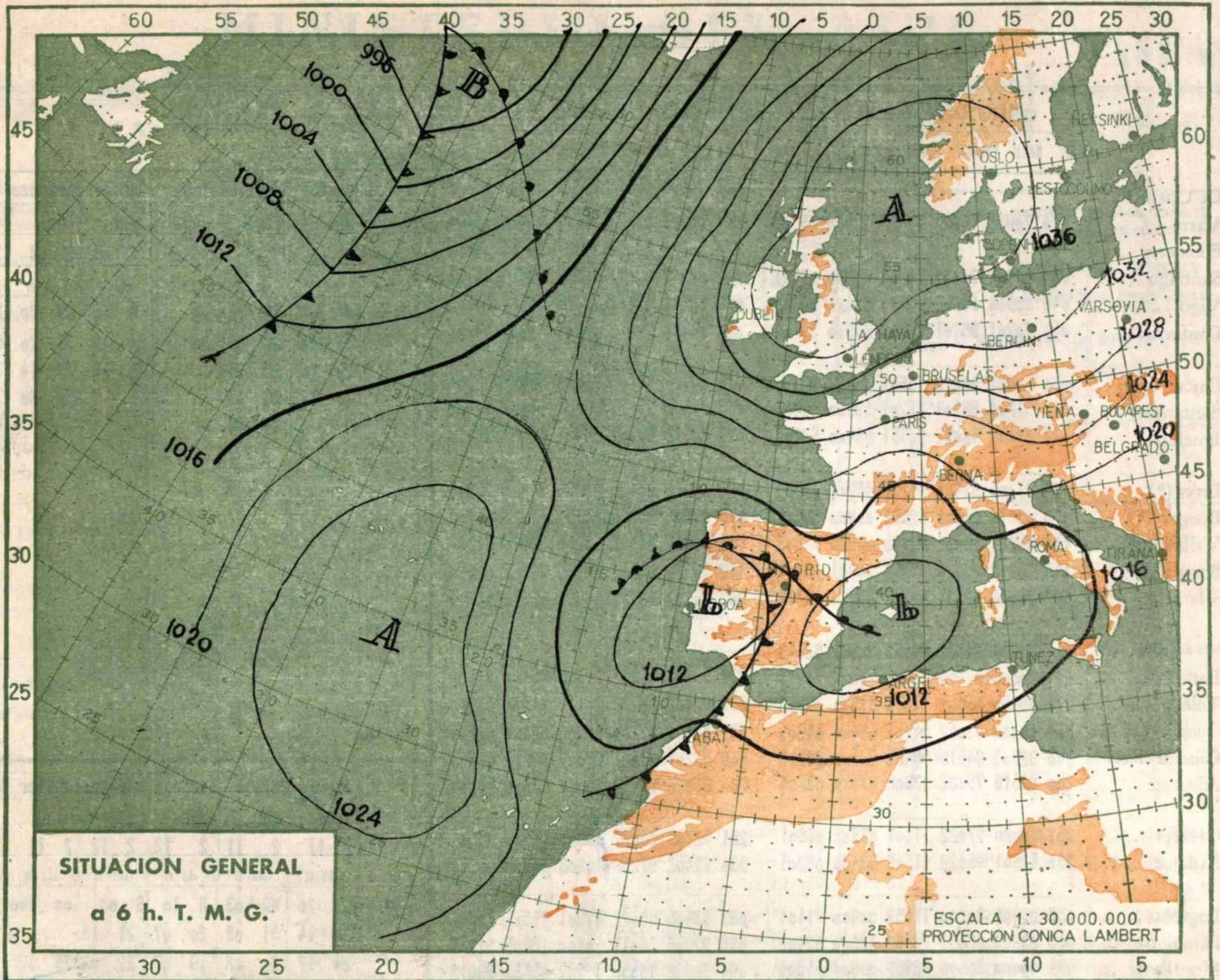
VALORES EN ISOBARAS TIPO	Estación Palma de M.	Indicativo	302	Día/hora 2/11
1000	007	7 04	06 25	1007 7 4 06 20
850	1474	3 4	02 20	955 9 7 07 18
700	3024	-6 -6	24 33	874 5 5 22 08
500	5992	-4 -25	25 55	762 -2 -2 25 35
400	7203	-33	26 52	625 -4 -11 26 28
300	9160	-47	25 55	606 -11 -12 24 40
250				530 -17 -20 25 58
200	11780	-50		435 -27 -36 26 20
150	13670	-59		330 -54 25 58
100				272 -52 25 60
				212 -54

VALORES EN ISOBARAS TIPO	Estación Valenzuela	Indicativo	159	Día/hora 2/11
1000	131			981 2 8
850	1417	-4 -17	32 11	887 -1 -11
700	3934	-13	31 18	845 -4 -18
500	5456	-21	27 41	828 -1 -20
400	7055	-35	27 28	653 -15
300	9000	-50	28 36	619 -15
250	10018	-55	25 33	571 -20
200	11620	-57	22 22	538 -18
150	13510	-48	26 16	246 -56
100	16130	-54	25 18	239 -50
				2222 -53
				146 -47

VALORES EN ISOBARAS TIPO	Estación	Indicativo	Día/hora
1000			
850			
700			
500			
400			
300			
250			
200			
150			
100			

VALORES EN ISOBARAS TIPO	Estación	Indicativo	Día/hora
1000			
850			
700			
500			
400			
300			
250			
200			
150			
100			





	OBSERVACIONES a 6 h.							OBSERVACIONES a 18 h.							VIENTO EN ALTURA						
	iii	Nddff	VVwwW	PPPTT	N _h C _L C _M C _H	T _d T _d app		iii	Nddff	VVwwW	PPPTT	N _h C _L C _M C _H	T _d T _d app		Estación	Logroño	Sevilla	Malaga	Gando	Zaragoza	Logroño
La Coruña ...								001	70526	65022	17507	796xx	51011		Estación	Logroño	Sevilla	Malaga	Gando	Zaragoza	Logroño
Vares ...	004	70930	66022	13007	22-70	05300		004	80924	58022	15306	8307x	11300		Indicativo	004	391	482	030	160	084
Finisterre ...								040	30225	96051	17407	34x00	51219		Día y hora	2 00	2 05	2 06	2 05	2 07	2 12
Santiago ...	043	40902	20031	14005	43500	03141		043	50907	50031	13607	62910	51121		Altitud	dd ff	dd ff	dd ff	dd ff	dd ff	dd ff
Vigo ...	046	80906	50606	12110	874xx	08400		046	53612	69031	13708	32540	53206		Tierra	W 20	SW 10	NW 03	N 10	NW 20	NW 20
Ponferrada ...	053	50901	96101	xxx02	00910	51xxx		053	10404	98010	xxx04	00940	54xxx		500	31 20	27 15	30 10	34 19	31 20	30 12
Gijón ...	014	70921	98022	18607	00920	52305		014	80722	97167	19807	836xx	01304		1.000	29 16	28 15		35 18	34 14	34 09
Santander ...	023	51404	96101	21204	59500	52400		023	80506	95025	20004	874xx	52400		1.500	30 12	26 19			30 30	34 06
Igueldo ...	027	81102	60052	20551	854xx	52103		027	80210	60052	19301	855xx	51110		2.000		24 19				02 19
León (*) ...	055	81305	95424	44150	862xx	00603		055	10210	98020	43950	14400	56213		2.500						36 26
Burgos (*) ...	076	03610	96000	52653	00900	54705		076	80906	96022	43151	57x20	54100		3.000						
Valladolid ...	141	50212	50031	13150	00975	52603		141	83614	65032	13200	00976	51312		4.000						
Soria (*) ...	148	20212	98020	47954	00901	60303		148	70512	97022	48252	75400	58204		5.000						
Salamanca (*)	202	70000	97021	40103	65610	02712		202	80602	92717	41051	4522x	51315		5.500						
Navacerrada (*)	215	81801	94022	44151	8x0xx	52813									6.000						
Barajas ...	221	90000	03454	10905	9x0xx	04813		221	80208	65832	710303	854xx	51104		7.000						
Toledo ...	272	80000	60601	11808	5757x	07715		272	80702	60022	13804	7453x	02240		8.000						
Cuenca (*) ...	231	80000	95052	54104	864xx	04809		231	81404	97206	55203	824xx	82205		9.000						
Ciudad Real	348	92703	94616	96409	9x0xx	08713		348	63207	97021	95009	36520	04703		10.000						
Albacete ...	280	82518	75022	12606	875xx	03804		280	61120	70022	09906	62300	04804		11.000						
Cáceres ...	261	80000	97022	11107	875xx	05601		261	52705	98022	09807	53500	03601		12.000						
Badajoz ...	330	52501	96022	11508	38430	06201		330	62402	97258	710608	60808	06210		Estación	Almeria	Malaga	Tortosa	Badajoz	Javier	Sevilla
Logroño ...	083	02905	80000	17552	00900	51404		083	73406	63022	17901	755xx	55304		Indicativo	488	482	238	330	433	391
Pamplona ...	086	32903	96031	22552	48600	52400		086	22906	96011	20100	18605	51205		Día y hora	2 11	2 11	2 12	2 12	2 11	2 11
Monflorite ...	094	00000	80000	12852	00900	55304		094	80906	75000	15702	4553x	53313		Altitud	dd ff	dd ff	dd ff	dd ff	dd ff	dd ff
Zaragoza ...	160	03120	70000	14101	00900	57307		160	83110	75022	15803	0097x	56371		Tierra	SW 20	NW 03	N 10	S 03	00 000	SW 10
Calamocha (*)	233	83608	97022	30900	87500	00724		233	80000	94027	31353	87400	51207		500	24 14	31 08	20 07	21 13		25 13
Lérida ...	171	80000	97022	11802	866xx	53311		171	80000	98032	15404	089xx	52011		1.000	24 17	30 08	19 07	22 09	25 12	26 25
Gerona ...	183	70203	35702	12900	44640	51208		183	50202	60052	14204	00941	53400		1.500	26 23	31 17	21 01	23 09	28 22	25 19
Barcelona ...	180	50000	96022	13004	35670	51400		180	83604	96022	17105	876xx	01316		2.000	27 22		26 16		25 12	25 17
Tortosa ...	238	73405	9702x	11201	58766	53308		238	83403	95515	16603	0052x	02112		2.500	25 27					
Castellón ...	286	70000	96052	11410	4547x	083xx		286	80306	96808	15805	6732x	01103		3.000	24 23					
Valencia ...	285	20000	96000	10610	00970	08313		285	80208	96516	14005	2552x	03306		4.000	22 30					
Alicante ...	359	80000	98032	10711	0097x	05603		359	80906	96616	11810	3652x	09209		5.000	22 41					
Alcantarilla ...	429	72505	58032	11308	755xx	07815		429	80208	80026	09211	875xx	07901		6.000						
Sevilla ...	390	22604	65022	14109	00920	09205		390	62603	65022	13811	65500	09709		7.000						
Córdoba ...	410	80000	40616	xxx11	864xx	10320		410	62720	60031	xxx13	43502	08301		8.000						
Granada ...	420	61812	97022	xxx08	55430	06805		420	80000	97022	xxx08	35530	06302		9.000						
Huelva ...	383	23202	97020	12110	05500	07705		383	60404	77522	12112	42502	07400		10.000						
San Fernando	453	72709	97258	20712	77500	09300		453	63505	97259	14811	79500	09904		11.000						
Tarifa ...	458	83208	96505	15013	4932x	09300		458	72716	97156	13413	49570	07300		12.000						
Málaga ...	482	83202	60025	11311	855xx	11809		482	73202	70022	10610	55502	10304		Estación						
Almería ...	488	72503	70022	11414	00970	09813		488	02514	70028	10314	4557x	09807		Indicativo						
Ibiza ...	373	32704	60021	11713	12541	10605		373	80618	60032	13611	84400	09205		Día y hora						
P. de Mallorca	302	70712	62032	10010	2554x	08604		302	80518	65022	13308	5357x	07209		Altitud	dd ff	dd ff	dd ff	dd ff	dd ff	dd ff
Mahón ...								314	80210	58022	13908	5737x	06309		Tierra						
Tenerife ...															500						
Izaña (**)								020	53617	98022	98617	55500	07612		1.000						
Gando ...								010	05125	98020	09405	00904	52706		1.500						
Los Rodeos ...								030	63518	70021	19417	65500	14400		2.000						
Fuerteventura								015	73215	98022	03711	xxxxx	07603		2.500						
Lanzarote ...								035	63413	xxx02	18215	685xx	05708		3.000						
Melilla ...	340	50000	98012	12912	00942	10721		040	20000	75021	xxx18	12500	008xx		4.000						
Ifni ...								340	80000	98026	12812	6547x	00820		5.000						
V. Cisneros ...								060	73604	70022	18316	70830	13300		5.500						
								096	80218	98022	16918	00957	12410		6.000						

(*) Altura de la superficie isobara de 850 mb. se da en la casilla PPP, suprimiendo el millar. (**) Idem 700 mb.