



MINISTERIO DEL AIRE

Boletín diario del Servicio Meteorológico Nacional

AÑO VIII
2.ª EPOCA
Núm. 334

MADRID, LUNES 30 DE NOVIEMBRE DE 1959

PRECIOS DE SUSCRIPCIÓN: España, ptas. año. Extranjero, ptas. año. OFICINA CENTRAL METEOROLÓGICA. Apartado 285. MADRID. Teléfono 25-92-33

ESTACIONES	TEMPERATURA		PRECIPITACION		Horas de sol	ESTACIONES	TEMPERATURA		PRECIPITACION		Horas de sol	ESTACIONES	TEMPERATURA		PRECIPITACION		Horas de sol	TEMPERATURAS EXTREMAS (de las Capitales Peninsulares)
	Máx.	Mín.	Noche	Día			Máx.	Mín.	Noche	Día			Máx.	Mín.	Noche	Día		
La Coruña...	7		2	x		Navacerrada (*)	1	-5	12	10		Castellón ...	15	8	ip			MAXIMA: 18° en Almería.
Vares ...	6		1	x		Barajas...	7	4	1	6	0.0	Játiva ...	17		x			
Monteventoso...			x	x		Madrid...	7	3	2	5	0.0	Manises...						MINIMA: 2° bajo cero en Soria.
Otero de Rey...	1		5	x		Getafe...	8	3	3	7	0.0	Valencia ...	15	11	ip	ip		
Finisterre ...	8		2	x		Alcalá ...			x	x		C. S. Antonio.	16		x			
Santiago (A.)...	2		3	x		Toledo...	11	5	2	30	0.1	Alcoy ...	15	9			6.3	
Santiago ...						Cuenca...	5	0	12	9	0.0	Alicante ...	15	11			6.3	
Vigo ...	15	7	6	30		Molina...	3	1	6	6	0.0	Rabasa...	14	11			5.5	
Ponferrada ...	6	3	1	23		Ciudad Real ...	10	5	1	4	2.0	Murcia...	17	11			6.x	
						Albacete ...	12	3	3		0.0	Alcantarilla ...	16	9				
						Cáceres...	12	6	2	8		San Javier...	19	10				
						Badajoz ...	14	8	x	10	1.2	C. Galeras...	13	10				
Gijón ...	13	7	1	6								Sevilla...	15	10	ip	2	2.2	Observaciones de MADRID (Parque del Retiro)
Cabo Mayor...	11		x	1		Vitoria...			x	x		Córdoba ...	14	10	3	2	0.0	
Santander...	12	9				Logroño ...	10	2	1	1	0.0	Jaén ...			x	x		TEMPERATURAS
Punta Galea ...		6	ip	x		Pamplona...	8	2	3	5		Granada ...	9	6	6	4	1.0	
Sondica ...	11	6	1			Candanchu (*)	3		x	x		Cartuja...	13	5	7	4		Máx. 7,3 a 18,00 h. Mín. 3,2 a 7,45 h. a 1 h. 5,8 a 13 h. 5,0 a 7 h. 3,6 a 18 h. 7,3
Igueldo...	10	6	ip	ip		Monflorite...	8	1	2	5	1.0	Huelva...	15	11		3	2.3	
						Veruela...	7	4	ip	2	1.0	Jerez ...	17	12		8		
León ...	2	0	ip	40	0.0	Calatayud...	8	5	2	x		San Fernando...	15	x		7		PRESIONES
P. Sanabria ...	3	0	1	6	0.0	Daroca...	6		x	1		Tarifa ...	17	12	5	4		
Zamora ...	11	1	5	30	0.0	Sanjurjo ...	11	3	ip	2	2.0	Málaga...	15	12	ip		5.9	Máx. 697,0 mm. a 7,00 h. Mín. 682,8 mm. a 18,00h. a 1 h. 695,1 a 13 h. 694,6 a 7 h. 697,0 a 18 h. 682,8
Palencia ...	7	2	ip	9		Zaragoza ...		4		x		Almería ...	18	15	ip		7.5	
Villafria ...	5	1	ip	16		Valenzuela...			x	x								VIENTO
Burgos...	5	1	ip	17		Calamocha...	5	1	4	1		Ibiza ...	15		x			
Valladolid...	9	1	3	26		Lérida...	11	4	5	ip	2.7	P. Mallorca ...	15	10	3	6	6.5	Velo. máx. 17 m/s a 14,40h. Dirección: Sur. Recorrido en 24 horas 341. km.
Villanubla...	8	0	4	26	0.5	La Molina (*)			x	x		Mahón...	14	11	1	3	2.0	
Soria ...	2	-2	6	9	0.0	Gerona...	13	7	5			S. C. Tenerife.	22					
Salamanca...	10	2	2	6	3.3	Cabo Bagur ...	17	10	2			Izaña (*) ...	10					
Avila ...	8	0	ip	2		Barcelona...	10	8			1.0	Gando...	22	16		ip	5.3	
Segovia ...	8		x	2		Prat ...		6	4	x	4.0	Los Rodeos ...	15					
						Montseny (*)	0		x			Fuerteventura .	20	15			6.5	
						Reus ...		6	2	x	4.9	Lanzarote...	26	14			6.4	
						Tortosa...	15	7	1	1	4.1							
												Melilla...	19	13	2	1		
												Ifni ...	19	x		2	9.9	
												V. Cisneros ...	21	14			10.4	

INFORMACION GENERAL DE LAS ULTIMAS 24 HORAS (DE 19 HORAS DE AYER A 19 HORAS DE HOY, HORA OFICIAL).

En la pasada noche continuó el mal tiempo con lluvias y chubascos en toda la Península, Baleares y norte de Africa.- Durante el día de hoy se ha recrudecido el temporal de lluvia en toda la Península y Baleares, registrándose precipitaciones del orden de 40 litros en León, 30 en Toledo, Zamora y Vigo, 26 en Valladolid y cantidades entre 2 y 10 litros en toda la Península y Baleares. Han barrido la Península vientos huracanados del suroeste alcanzando en algunos puntos velocidades de 80 kilómetros hora.

PREDICCIÓN PARA EL MARTES DIA 1º.

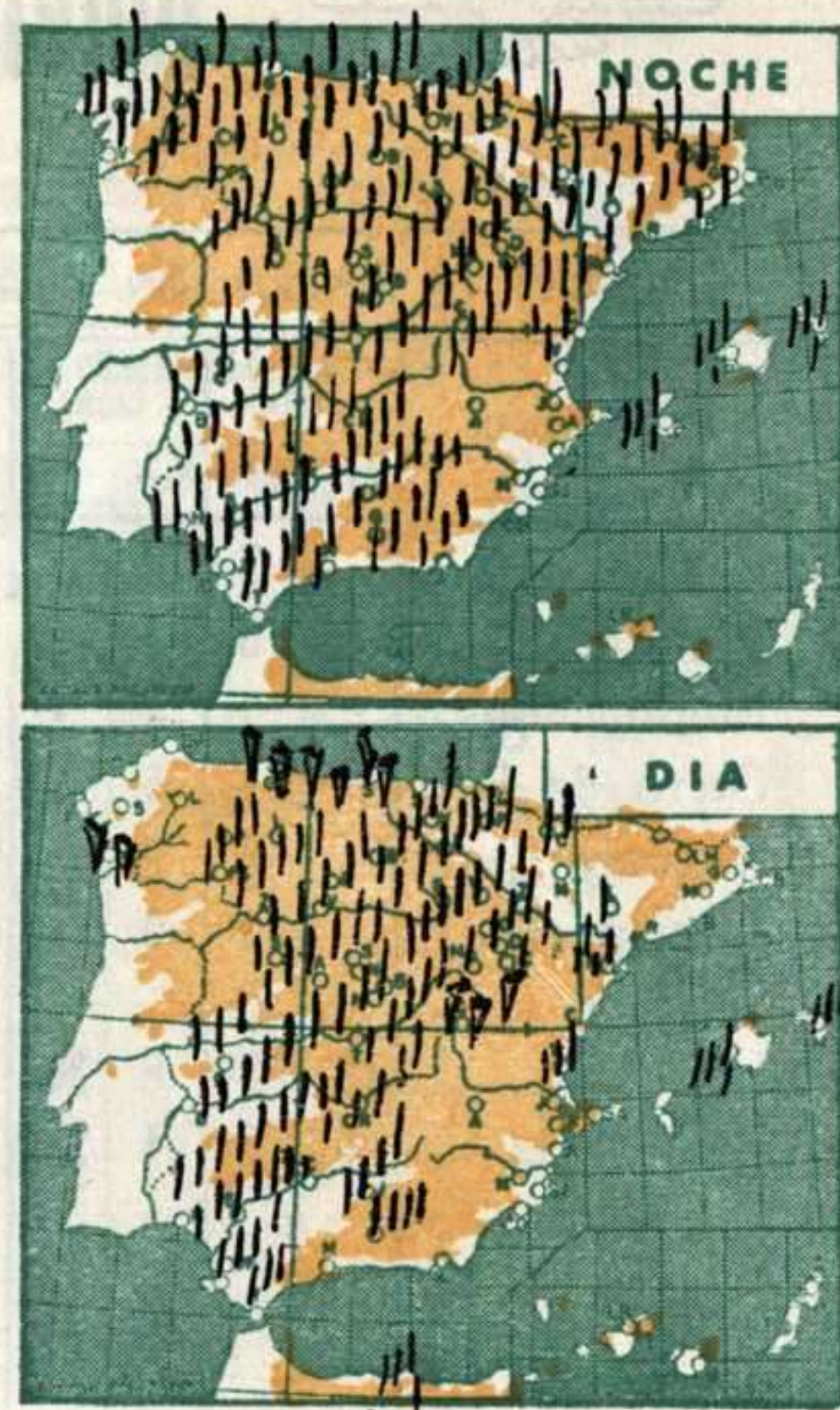
Se mantendrá el mal tiempo en toda la Península y Baleares con lluvias y chubascos torrenciales. Girarán los vientos al noroeste con riesgo de rachas huracanadas, especialmente en la mitad occidental.

AVISO ESPECIAL PARA BARCOS PESQUEROS Y NAVEGACION DE CABOTAJE.

Mar montañosa con grave riesgo para la navegación y vientos del noroeste fuerza 8 a 9 en el Cantábrico, Finisterre, San Vicente y Cádiz. Fuerte marejada con vientos de poniente fuerza 7 a 8 en el Mediterráneo. Marejada en Canarias.

RADIOSOND EOS

pp	hhh	TT	T _d	T _d	dd	ff	pp	hhh	TT	T _d	T _d	dd	ff	pp	hhh	TT	T _d	T _d	dd	ff	
Estación VALENZUELA Indicativo 159 Día/hora 29/23							Estación Indicativo Día/hora														
1000	42						971	7	1					1000							
850	137c	2	2	26	28		953	6	1					850							
700	29o9	-7	-12	25	24		937	7	1					700							
500	5431	-27	-36	24	65		721	-7	-10					500							
400	6997	-40	-48	25	52		707	-6	-11					400							
300	8900	-52		24	65		668	-10	-17					300							
250	10080	-51		23	50		618	-15	-21					250							
200	11550	-48		24	58		582	-17	-28					200							
150	13320	-52		23	43		490	-28	-37					150							
100	15910	-56		24	29		318	-52						100							
							270	-53													
							242	-50													



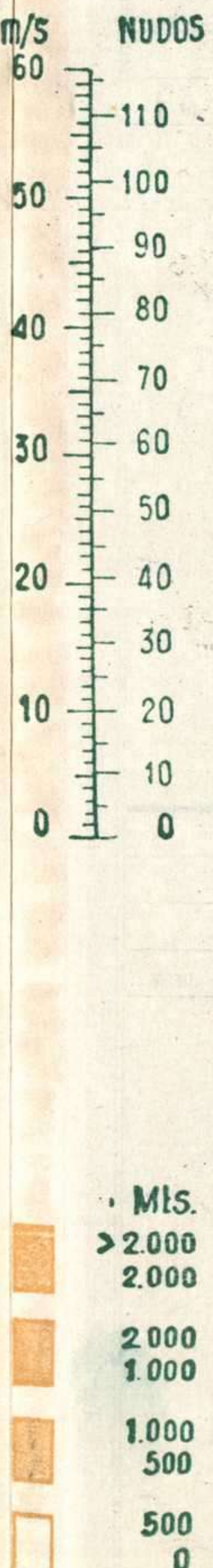
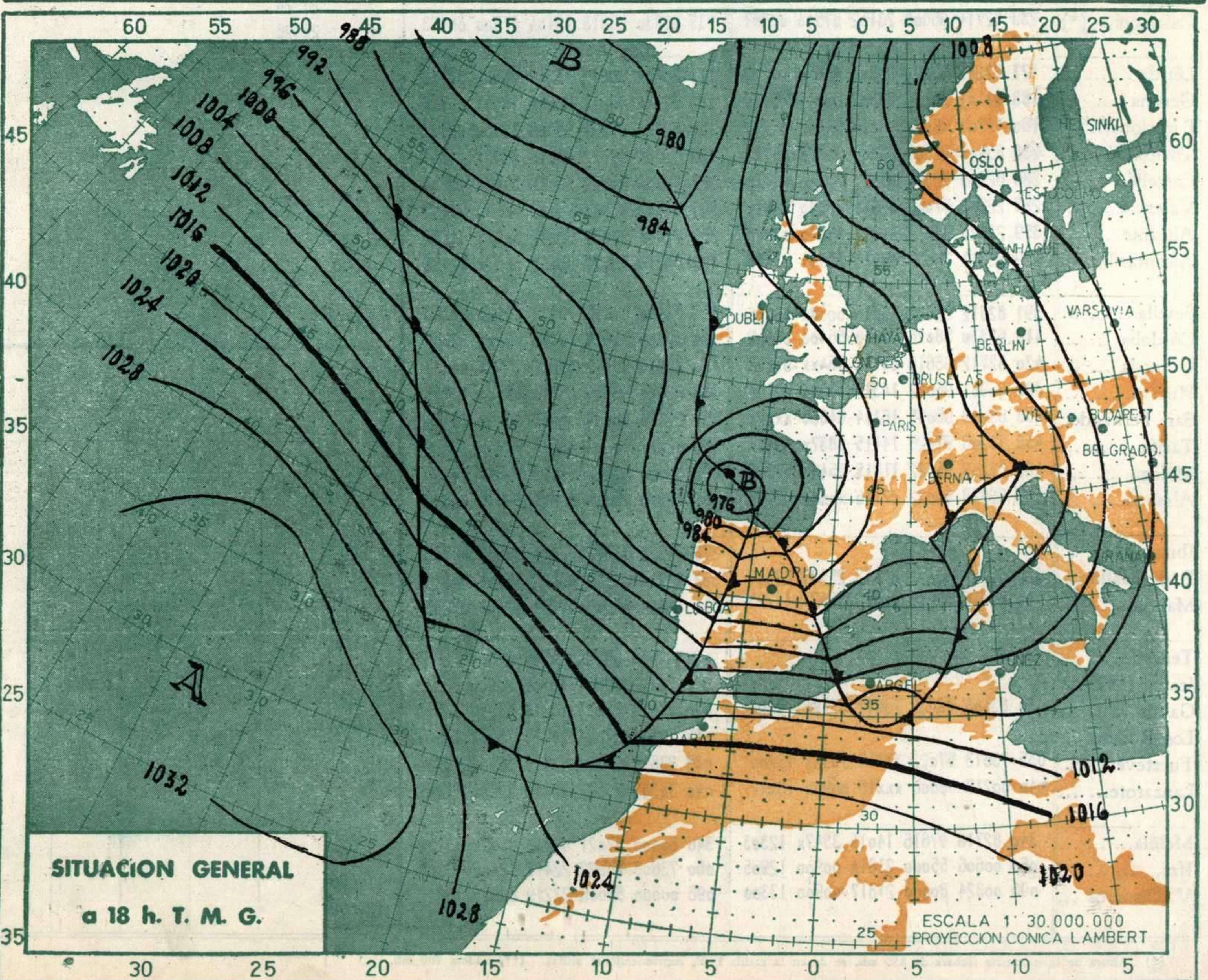
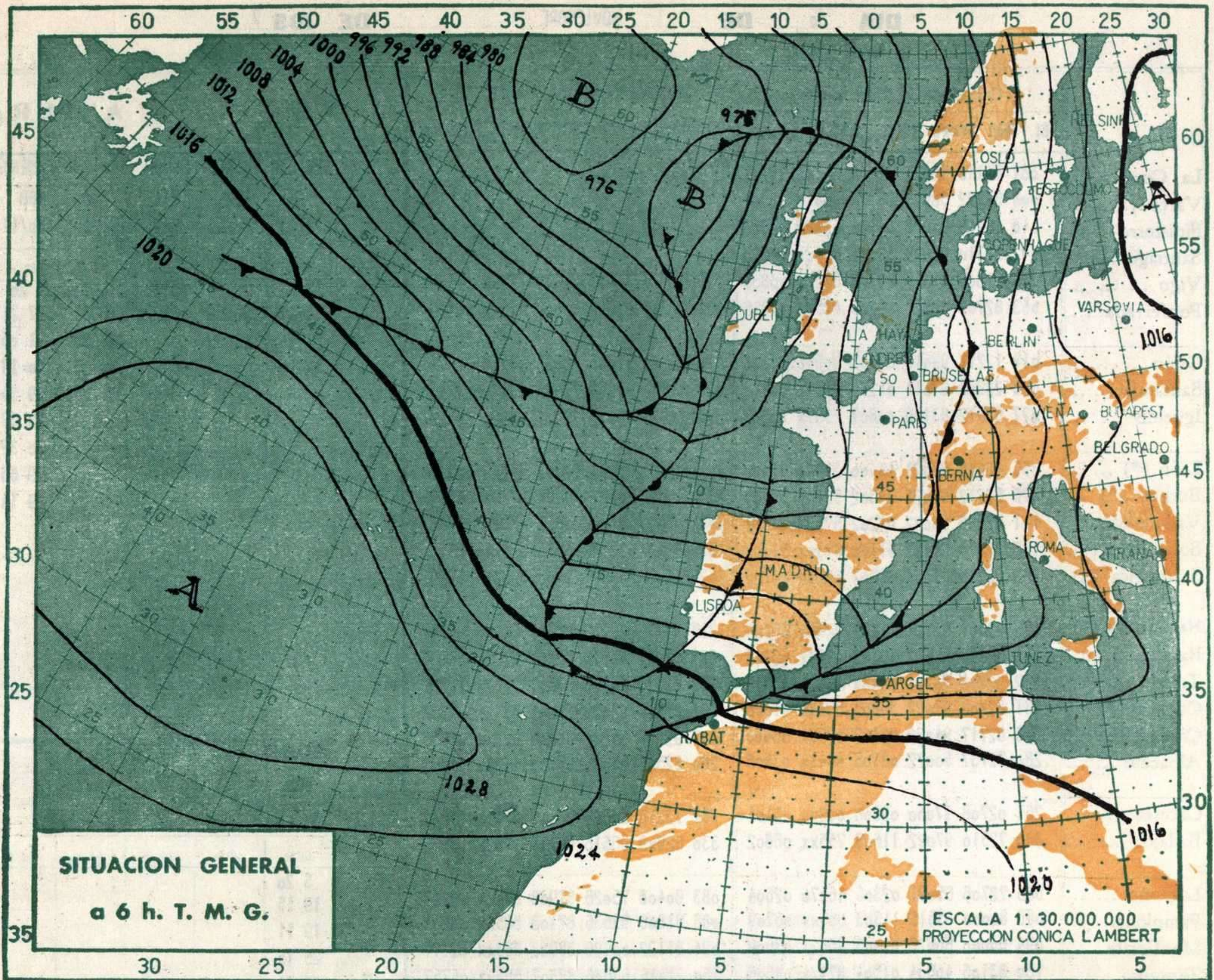
Estación	Indicativo	Día/hora
VALENZUELA	159	30/11
1000	12	968 8 -1
850	1342 0 -7	29 25 776 -5 -10
700	2874	766 -4 -12
500		736 -5 -17
400	6956 -39 31 84	705 -8 -26
300	8770 -48 30 68	517 -26 -39
250	10070 -51 30 54	103 -56
200	11520 -51 28 62	
150	13380 -52 27 21	
100	15990 -53 25 25	

Estación	Indicativo	Día/hora
BARAJAS	221	30/12
1000	44	932 5 4 22 10
850	1375 8 0 25 36	800 -2 -2 25 32
700	2907 -9 -10 27 36	600 -17 -19 28 28
500	5417 -27 -30 26 36	486 -28 -31 26 36
400	6980 -41 26 60	330 -53
300	8870 -52 29 93	212 -50
250		140 -56
200	11540 -51	100 -58
150	13350 -55	
100	15920 -57	

Estación	Indicativo	Día/hora
LA CORUÑA	001	30/12
1000	571	984 8 6 18 19
850	1258 1 0	819 0 -1
700	2807 -4 -6	775 0 -1
500	5369 -22 -26	695 -5 -6
400	6964 -36 -40	565 -15 -19
300	8880 -50	370 -40 -44
250		320 -50
200	11500 -55	198 -56
150		173 -55
100		

Estación	Indicativo	Día/hora
1000		
850		
700		
500		
400		
300		
250		
200		
150		
100		





	OBSERVACIONES a 6 h.							OBSERVACIONES a 18 h.							VIENTO EN ALTURA							
	iii	Nddff	VVwwW	PPPTT	N _h C _L hC _M C _N	T _d T _d app		iii	Nddff	VVwwW	PPPTT	N _h C _L hC _M C _N	T _d T _d app		Estación	SEVILLA	MALAGA	MAHON	TORTOSA	ALMERIA	MALAGA	
La Coruña ...	001	82110	58022	01408	86xxx	05727									391	482	314	238	488	482		
Vares ...	004	82932	58818	98910	830xx	06901									29/23	30/06	29/23	30/12	30/11	30/12		
Finisterre ...	040	83223	95028	04110	63x2x	07820																
Santiago ...	042	82310	96616	03005	6542x	04610																
Vigo ...	046	81806	39619	04708	872xx	06805	046	82733	37818	86911	872xx	07500										
Ponferrada ...	053	82708	96216	04204	4752x	01816	053	82747	95636	80006	6762x	00715										
Gijón ...	014	12212	99018	01507	00940	03803	014	82543	97808	73813	8042x	12729										
Santander ...	023	22926	97011	01209	21500	04100	023	61822	97258	77410	49410	03742										
Igueldo ...	027	82512	83116	00807	1567x	03202	027	31830	65016	76907	1867x	50790										
León (*) ...	055	43416	97521	44400	35440	51400	055	82928	96697	16703	872xx	00728										
Burgos (*) ...	076	52212	95021	34302	52400	00400	076	52220	95027	11505	573xx	04779										
Valladolid ...	141	82308	58022	04202	6752x	01101	141	82912	56606	80607	4732x	06748										
Soria (*) ...	148	82714	96027	51100	873xx	51200	148	81608	93717	31351	872xx	52620										
Salamanca (*) ...	202	62719	97031	36902	65300	01103	202	82735	96636	19409	3622x	08726										
Navacerrada (*) ...	215	93604	91717	38655	9x0xx	55208	215	92714	80757	23801	9x0xx	01741										
Barajas ...	221	62310	65022	05705	4557x	03316	221	82221	40616	86307	872xx	06785										
Toledo ...	272	32716	70101	03405	15620	03713	272	82530	60606	83811	2742x	12787										
Cuenca (*) ...	231	82708	97022	30803	854xx	01300	231	81824	96636	21005	874xx	05833										
Ciudad Real ...	348	82717	94022	92407	5752x	06400	348	92228	95636	80809	9x0xx	07753										
Albacete ...	280	72737	60022	08105	4441x	03808	280	82547	65022	96708	4451x	03853										
Cáceres ...	261	02708	97000	09806	00900	03101	261	72218	96616	93112	875xx	11732										
Badajoz ...	330	72510	97022	11608	755xx	06802	330	826x8	96616	96214	7732x	13735										
Logroño ...	083	72706	65021	02305	46570	02604	083	80408	75026	81908	87xxx	03767										
Pamplona ...	086	80000	95515	11303	885xx	06709	086	81806	95636	87103	885xx	06709										
Monflorite ...	094	80000	60626	01003	4642x	03609	094	81122	00696	88903	863xx	02777										
Zaragoza ...	160	83106	40604	01504	874xx	04605	160	81416	60636	87307	5552x	05757										
Calamocha (*) ...	233	82714	96808	23102	87500	02757	233	81830	96818	22404	87500	04773										
Lérida ...	171	72202	97070	99804	45658	05505	171	80404	96612	91308	866xx	02759										
Gerona ...	183	21101	35019	99007	00911	05739	183	32003	65011	93809	12641	08727										
Barcelona ...	180	12704	96020	99010	55640	04713	180	62704	97021	93509	65600	02735										
Tortosa ...	238	83405	97606	99804	0092x	05714	238	81604	99022	93510	1562x	04741										
Castellón ...	286	62105	96052	01010	3742x	067xx	286	72208	96052	94012	5547x	03759										
Valencia ...	285	22706	97002	02611	00930	03414	285	82508	97502	94412	855xx	07707										
Alicante ...	359	22920	98011	04911	14670	02800	359	72008	97032	98012	00970	04752										
Alcantarilla ...	429	53211	70031	05411	35541	01415	429	82316	65022	98416	0097x	02756										
Sevilla ...	391	82512	62622	13810	6058x	08206	391	82440	60616	03514	854xx	14743										
Córdoba ...	410	62310	58026	11810	66400	08409	410	82304	55616	00113	864xx	12859										
Granada ...	420	82712	96616	09107	884xx	05253	420	82216	96612	01609	7542x	00839										
Huelva ...	383	60901	96022	14311	00906	09104	383	82220	96515	05015	855xx	13736										
San Fernando ...	453	63009	96095	16114	64500	xxxxx	453	92524	96636	10615	6952x	13833										
Tarifa ...	458	73206	97028	14415	6837x	09400	458	82231	95808	08911	5932x	12819										
Málaga ...	482	83202	95022	11815	3544x	07316	482	80000	62162	04110	5452x	10836										
Almería ...	488	82818	60022	07116	xxxxx	07703	488	62535	73010	02615	24570	10839										
Ibiza ...							373	82626	70022	00015	00932	06700										
P. de Mallorca ...	302	52907	65021	01513	25531	07507	302	32714	65022	98812	35500	04911										
Mahón ...	314	82016	58216	00613	58471	11723	314	12516	60011	97511	12400	07205										
Tenerife ...							020	63406	99022	24920	68500	12604										
Izaña (**)							010	53414	99031	16706	00906	62303										
Gando ...	030	83408	70032	23917	854xx	12809	030	53412	75031	23319	58500	13506										
Los Rodeos ...							015	73214	97021	24713	7530x	13601										
Fuerteventura ...	035	73613	97022	23115	755xx	13200	035	23619	98012	23519	15501	10204										
Lanzarote ...	040	00217	58000	xxx16	00900	13xxx	040	30206	75022	xxx24	34500	14xxx										
Melilla ...	340	82718	97616	14015	3547x	12303	340	80000	97021	09715	6567x	13720										
Ifni ...	060	00606	55000	21814	00900	12905	060	73608	70022	22417	12406	13301										
V. Cisneros ...	096	00324	80000	21817	00900	13300	096	00000	80000	22219	00900	13201										

(*) Altura de la superficie isobara de 850 mb. se da en la casilla PPP, suprimiendo el millar. (**) Idem 700 mb.