



MINISTERIO DEL AIRE

BOLETIN DEL SERVICIO METEOROLOGICO NACIONAL

Núm. 40.
2.ª EPOCA

MADRID, SABADO 9 DE FEBRERO DE 1952.

PRECIOS DE SUSCRIPCION: España, ptas. año. Extranjero, ptas. año. OFICINA CENTRAL METEOROLOGICA. Apartado 285. MADRID. Teléfono 25-92-33

ESTACIONES	TEMPERATURA		PRECIPITACION		Horas de sol	ESTACIONES	TEMPERATURA		PRECIPITACION		Horas de sol	ESTACIONES	TEMPERATURA		PRECIPITACION		Horas de sol
	Máx.	Mín.	Noche	Día			Máx.	Mín.	Noche	Día			Máx.	Mín.	Noche	Día	
La Coruña.....		7	ip			Reinosa.....	5	-3	6			Formentera...					
Montevntoso.	9	5	1			Vitoria.....	6	1	10	1		P. de Mallorca	11	6	ip		
Lugo.....	9					Vitoria (A)....	?					Pollensa.....					
Guitiriz.....	10					Logroño.....	9	3			5.5	Alcudia.....					
Rozas.....	10					Pamplona.....						Mahón.....	10	2			
Santiago (A)..	10					Huesca.....						Son Bonet....					
Santiago.....	11	4			7.0	Monflorite....	8				9.6	Sta C. Tenerife		13			
Pontevedra...						Veruela.....	7					Gando.....		10			
Vigo.....		7				Calatayud....	11					Los Rodeos....		10			
Ponferrada...		1				Valenzuela....	10					Fuerteventura.					
Gijón.....	11	7	12	ip	3.7	Sanjurjo.....	10				7.8	Lanzarote.....	20				9.2
Oviedo.....						Zaragoza.....	10					Ceuta.....					
Santander.....	10	7	3	1		Calamocha....	8				9.6	Tetuán.....	22				
Sondica.....	10					Teruel.....						Tánger.....					
Bilbao.....						Lérida.....	14	2				Larache.....	?				
Igueldo.....	9	3	5	ip	4.6	Gerona.....	12	-1				Melilla.....	?				
León.....	10	-1				Barcelona.....						Cabo Juby.....	23	9			8.5
Zamora.....	11					Prat.....		3				Villa Cisneros.	28	15			
Palencia.....	9	0				Reus.....						Ifni.....	20	11			9.0
Villafria.....	5	-4			3.5	Tarragona....	15				8.5	OBSERVACIONES DE MONTAÑA					
Burgos.....	6	0			3.2	Tortosa.....		7				Navacerrada...	0	-15			
Valladolid....	11	-1			7.2	Castellón.....						Montseny.....					
Villanubla....	9	-2				Manises.....	18				9.8	Izaña.....					
Soria.....	8	-1			9.9	Valencia.....	17	8				OBSERVACIONES DE LA COSTA					
Salamanca....		-2				Alicante.....	20	8				Punta Galea...		5	7		
Avila.....						Rabasa.....	18	6			9.7	Cabo Mayor...	12	8	2		
Segovia.....	8	-1				Murcia.....	19				9.8	Vares.....	11	7	1	1	
Barajas.....	12	4			9.0	Alcantarilla..	18					Finisterre.....	13	7			
Madrid.....	11	2			9.5	Los Alcázares.	18					San Fernando.		8			
Toledo.....	14	5			9.8	San Javier....	18	9				Tarifa.....		12			
Guadalajara..						Sevilla.....		4				Cartagena.....	15	9			
Cuenca.....	9	-2			9.3	Córdoba.....						C. S. Antonio..	16	6			
Molina.....	8	-1			0.2	Jaén.....	10	3				Cabo Bagur...	11	4			
Ciudad Real...		0				Granada.....	14	1			8.7						
Albacete.....	11	0			5.5	Cartuja.....		2									
Cáceres.....	15	6				Huelva.....	16				8.2						
Badajoz.....	15	4			9.2	Algeciras.....											
						Málaga.....	22	10			9.6						
						Almería.....	18	10			9.9						

INFORMACION GENERAL DEDUCIDA DE LAS OBSERVACIONES DE LAS DIECINUEVE HORAS (HORA OFICIAL)

Se mantuvo el cielo nuboso en el litoral Cantábrico, habiéndose registrado débiles chubascos. En el resto de España el tiempo fué bueno.

TIEMPO PROBABLE HASTA LAS DIECINUEVE HORAS (HORA OFICIAL) DEL DIA 10.

Nieblas matinales con alguna llovizna en Galicia y Asturias. En el resto de España continuará el buen tiempo.

AVISO ESPECIAL PARA BARCOS PESQUEROS Y NAVEGACION DE CABOTAJE.

Vientos del cuarto cuadrante en el golfo de Vizcaya con tendencia a disminuir su fuerza. Calmas en las costas Gallegas. Marejadilla en el Mediterráneo.

SIMBOLOS INTERNACIONALES

≡	Nebolina	✱	Nieve
≡	Niebla	▽	Chubascos
∞	Calima	⊗	Tormenta
●	Llovizna	▲	Granizo
●	Lluvia	+	Ventisca

○	Cielo sin nubes	⊙	5 octavos Nubes
⊙	1 octavo "	⊙	6 " "
⊙	2 " "	⊙	7 " "
⊙	3 " "	⊙	Cielo cubierto
⊙	4 " "	⊙	oculto.

▲▲▲▲	Frente frío
▲▲▲▲	Frente cálido
▲▲▲▲	Oclusión
-----	Discontinuidad
~~~~~	Isobaras

**POSICION DE LOS SIMBOLOS EN UNA ESTACION**

TT    V ww    Td Td    W

La flecha indica la dirección del viento, y las barbillas la fuerza. Una barbilla larga equivale a 2° de la escala Beaufort.

**TEMPERATURAS EXTREMAS**

(DE LAS CAPITALES PENINSULARES)

Máxima: **22° en Málaga.**

Mínima: **2° bajo cero en Cuenca y Salamanca.**

**OBSERVACIONES DE MADRID (PARQUE DEL RETIRO)**

**TEMPERATURAS**

Máx.: **10.6 a 15.00 h.** Mín.: **1.6 a 7.00 h.**  
 a 1 h. **5.1**                      a 13 h. **9.1**  
 a 7 h. **1.6**                        a 18 h. **7.6**

**PRESIONES**

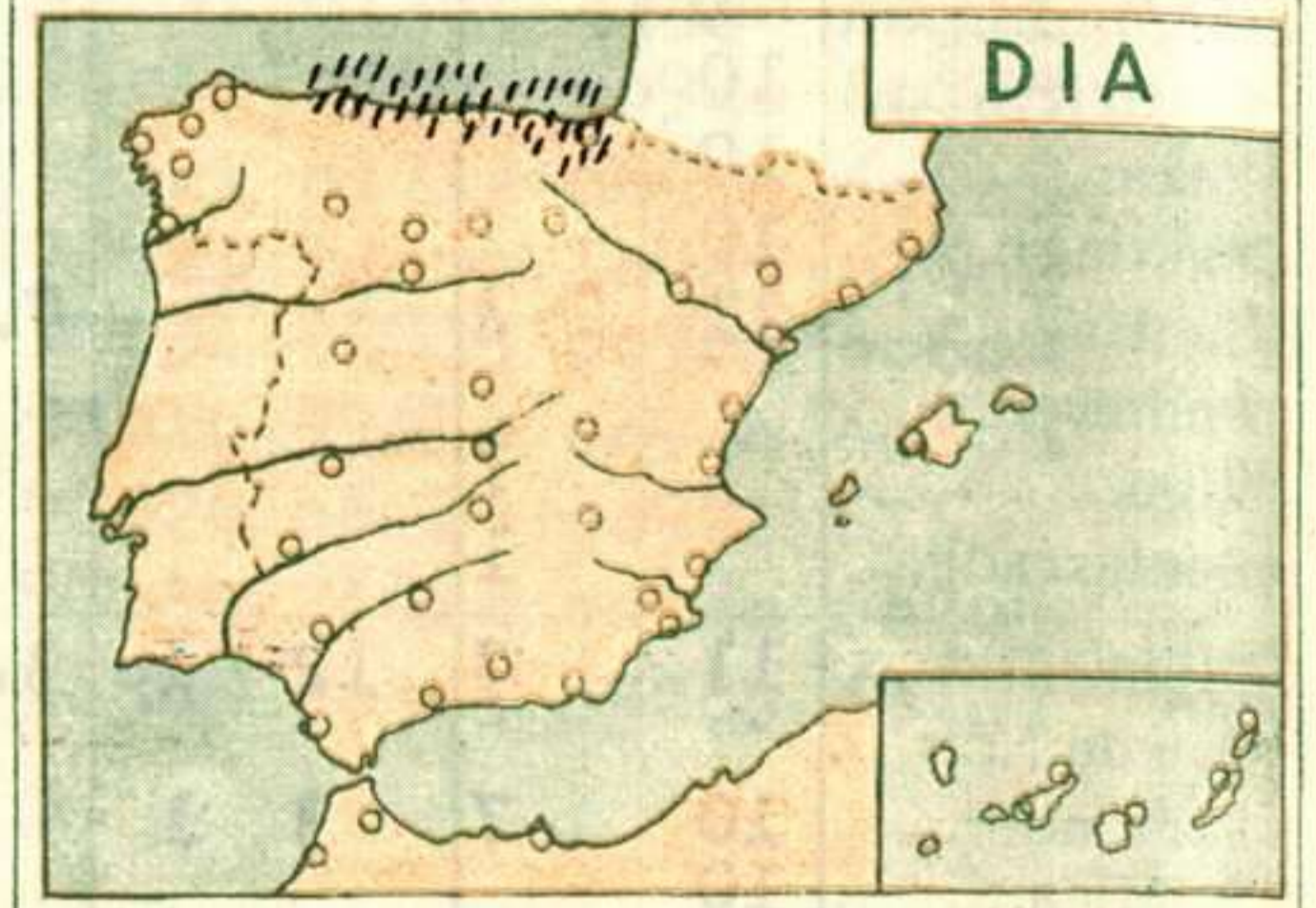
Máxima: **hoy 710.0** mm. a **09.00** h.  
 Mínima: **ayer 705.9** mm. a **19.00** h.  
 a 1 h. **707.8**                      a 13 h. **708.8**  
 a 7 h. **709.4**                      a 18 h. **708.9**

**VIENTO**

Velocidad máxima: **11** m/s. a **19.15** h.  
 Dirección: **Oeste-noroeste.**

**ZONAS DE PRECIPITACION**

CONTINUA    CHUBASCOS    LLOVIZNA



**Sábado 9 de Febrero de 1952.**

**EXPLICACION DE LA CLAVE**

- III - Indicativo de la estación.
- Td Td - Temperatura del punto de rocío en grados centígrados. Si es inferior a 0° C., se suma 50 al valor absoluto de esta temperatura.
- N - Nubosidad total en octavos de bóveda celeste.
- dd - Dirección de donde sopla el viento. Multiplicando dd por 10, se obtiene el ángulo que forma dicha dirección con el N. geográfico, en el sentido de giro de las agujas de un reloj.
- ff - Velocidad del viento en nudos.
- VV - Visibilidad horizontal:

VV	Metros	VV	Metros	Kms.
X0 a X9	20 a 200	90	0 a 50	
00 a 09	200 a 2.000	91	50 a 200	
10 a 19	2.000 a 4.000	92	200 a 500	
20 a 29	4.000 a 6.000	93	500 a 1.000	
VV	Kms.	94		1 a 2
80	16 a 20	95		2 a 4
81	20 a 40	96		4 a 10
85	100 a 150	97		10 a 20
86	150 a 200	98		20 a 50
87	200 a 300	99		50 o más
88	300 a 500			
89	500 o más			

- ww - Tiempo presente. Los fenómenos son gradualmente más intensos de 00 a 99:
- 00-19. Ningún meteoro importante en el momento y hora precedente.
- 20-29. Precipitación, niebla o tormenta en la hora precedente y que cesó.
- 30-39. Tempestad de polvo o arena, o temporales de ventisca.
- 40-49. Niebla.
- 50-59. Llovizna.
- 60-69. Lluvia.
- 70-79. Precipitaciones sólidas, sin chubascos.
- 80-89. Chubascos con precipitación.
- 90-99. Tormenta y precipitaciones.

- W - Tiempo pasado (durante las tres horas precedentes):
- 0. Despejado.
- 1. Nuboso.
- 2. Cubierto.
- 3. Tempestad de polvo o arena; ventisca.
- 4. Niebla o bruma muy densa.
- 5. Llovizna.
- 6. Lluvia.
- 7. Nieve o aguanieve.
- 8. Chubascos.
- 9. Tormenta.

PPP - Presión atmosférica en décimas de milibar (se omiten las cifras de las centenas y de los millares) referida al nivel del mar. Las estaciones de la meseta central (altitud superior a 400 metros) la reducen al nivel de 1.000 metros geodinámicos. Las estaciones de montaña (altitud superior a 1.500 metros) dan la presión al nivel de la estación.

TT - Temperatura del aire en grados centígrados. En caso de temperatura negativa, se añade 50 al valor absoluto de la temperatura.

Nh - Cantidad de nubes, en octavos, cuya base está a la altura h (inferior a 2.500 metros) por encima del nivel de la estación.

- CL - Nubes bajas:
- 1, 2 y 3, nubes cumuliformes.
- 4, 5, 6 y 7, nubes estratiformes.
- 8 y 9, nubes estratiformes y cumuliformes.

- CM - Nubes medias:
- 1 y 2, altostratus.
- 3 a 9, altocúmulos.

- CH - Nubes altas:
- 1 a 4, cirrus.
- 5 a 8, cirrostratus.
- 9, cirrocúmulos.

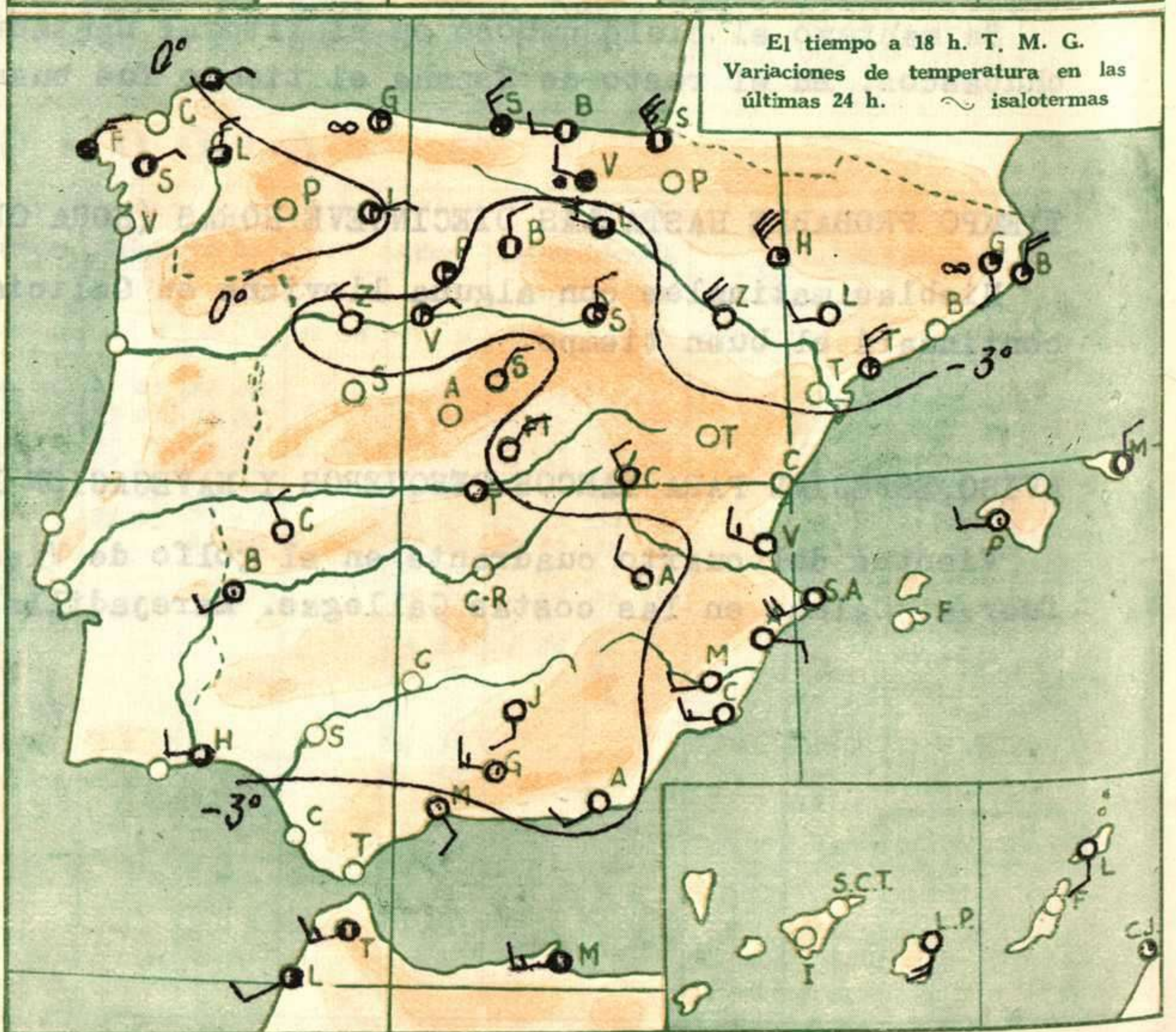
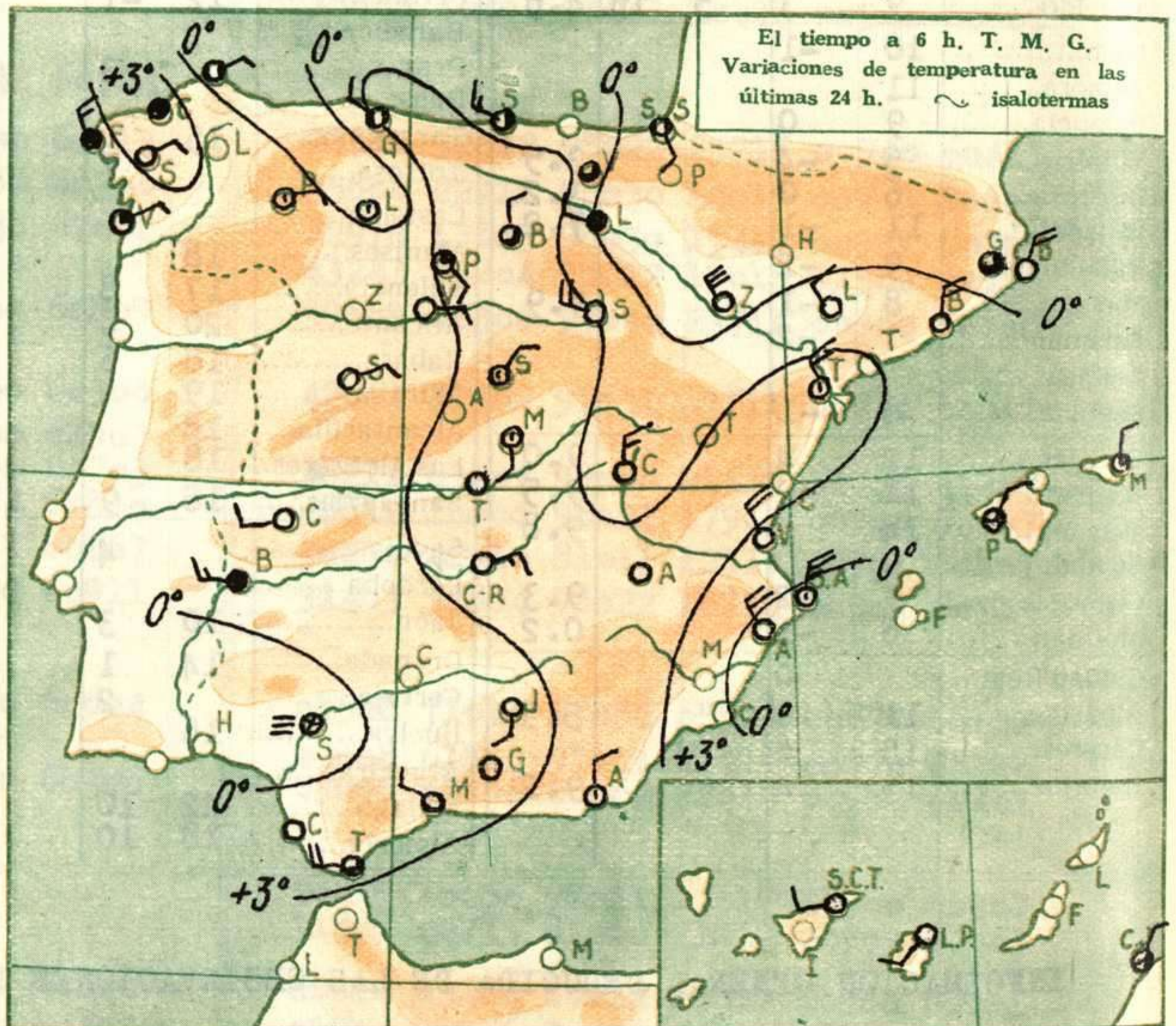
G - Indicativo de grupo.

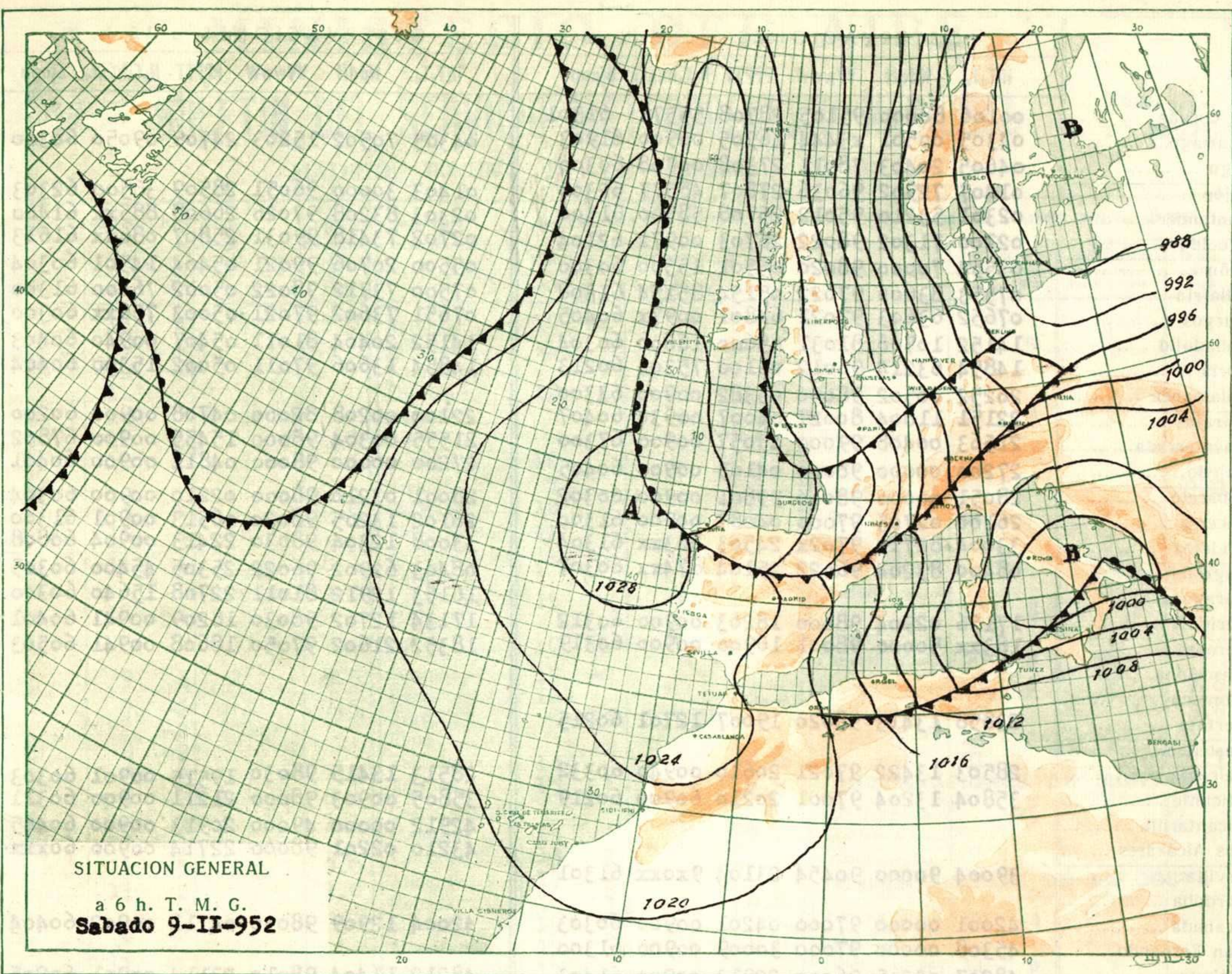
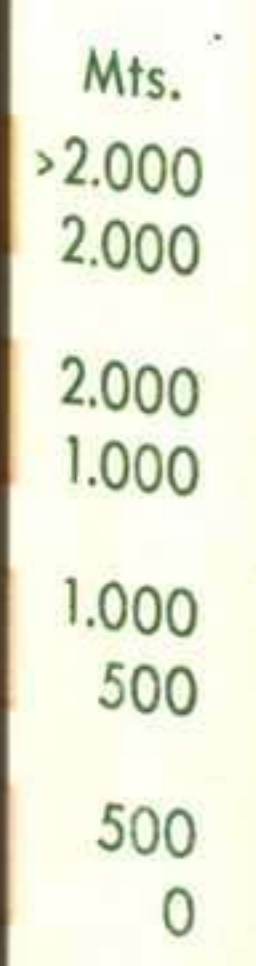
- j - Estado del terreno:
- 0. Seco.
- 1. Húmedo.
- 2. Encharcado.
- 3. Duro helado.
- 4. Hielo liso.
- 5 a 7. Hielo con barro o nieve.
- 8 y 9. Nieve seca pulverulenta.

a - Carácter de la tendencia barométrica en las tres horas precedentes:

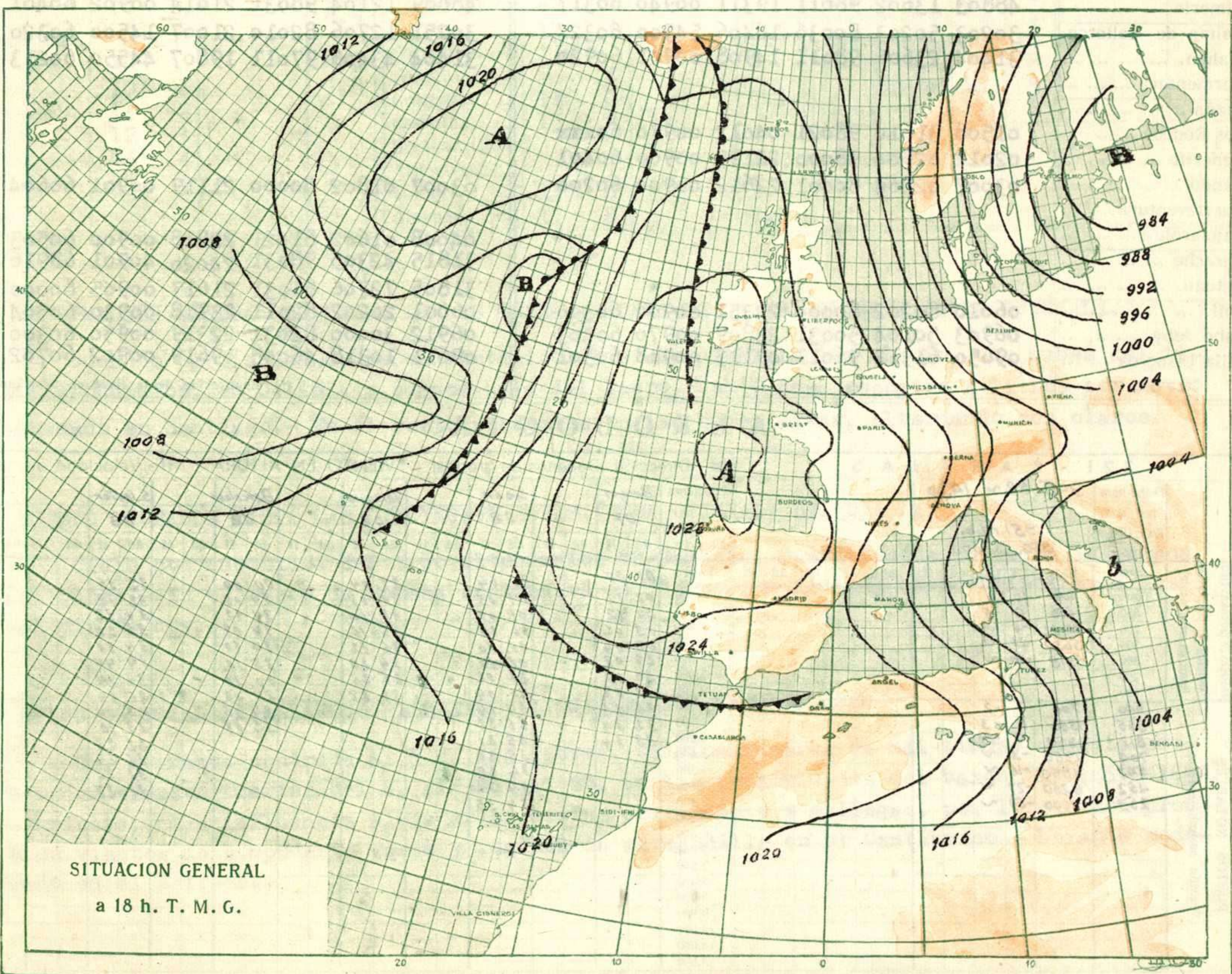
- 0 a 4. La presión es igual o mayor que la de tres horas antes.
- 5 a 9. La presión es más baja que la de tres horas antes.

pp - Valor de la tendencia barométrica: Se expresa en décimas de milibar y se obtiene restando de la presión la correspondiente a tres horas antes.





SITUACION GENERAL  
a 6 h. T. M. G.  
Sabado 9-II-952



SITUACION GENERAL  
a 18 h. T. M. G.

OBSERVACIONES a 6 h. (*)

OBSERVACIONES a 18 h. (*)

Table with columns for station names (e.g., La Coruña, Santiago, Vigo) and meteorological data codes (iiiT_d, Nddff, etc.) for 06:00 and 18:00 hours.

(*) Explicación de la clave en 2.ª página.

AEROLOGIA

Detailed aerological data for Barajas station at 14:00 hours. Includes pressure, temperature, wind speed/direction at various altitudes (100m to 13.5km), and wind data for other stations like León, Valencia, Barcelona, and S. Javier.