

SERVICIO METEOROLOGICO NACIONAL DE ESPAÑA

BOLETIN DIARIO DEL CENTRO DE ANALISIS Y PREDICCION

MADRID, DOMINGO 20 de AGOSTO de 1978 Núm. 232

Sección de Publicaciones del Servicio Meteorológico Nacional, Ciudad Universitaria - Apartado de Correos 285, Madrid (España)
Teléf.: * [341] (91) 244 35 00 - Fonometeo Madrid (información local zona Centro): 094 - Fonometeo España: (91) 232 69 40

TIEMPO PASADO (de 12 horas de ayer a 12 horas, T.M.G., de hoy):

Nubosidad y precipitaciones: Se han formado nieblas en el Cantábrico, Galicia, Ebro, Cataluña y en puntos del bajo Duero. Tuvieron actividad tormentosa en el bajo Aragón. En el resto de España la nubosidad ha sido escasa con predominio de cielos despejados.

Vientos fuertes: Se han registrado de levante en el Estrecho con rachas de 64 Kms/hora.

Temperaturas destacables: Las máximas de ayer oscilaron entre 37° en Sevilla y Córdoba y 21° en San Sebastián y Santander y entre 29 y 27° en Baleares y en Canarias. Las mínimas de hoy han variado de 10° en Vitoria a 22° en Cáceres, Huelva y Almería, de 16 a 20° en Baleares y de 19 a 20° en Canarias.

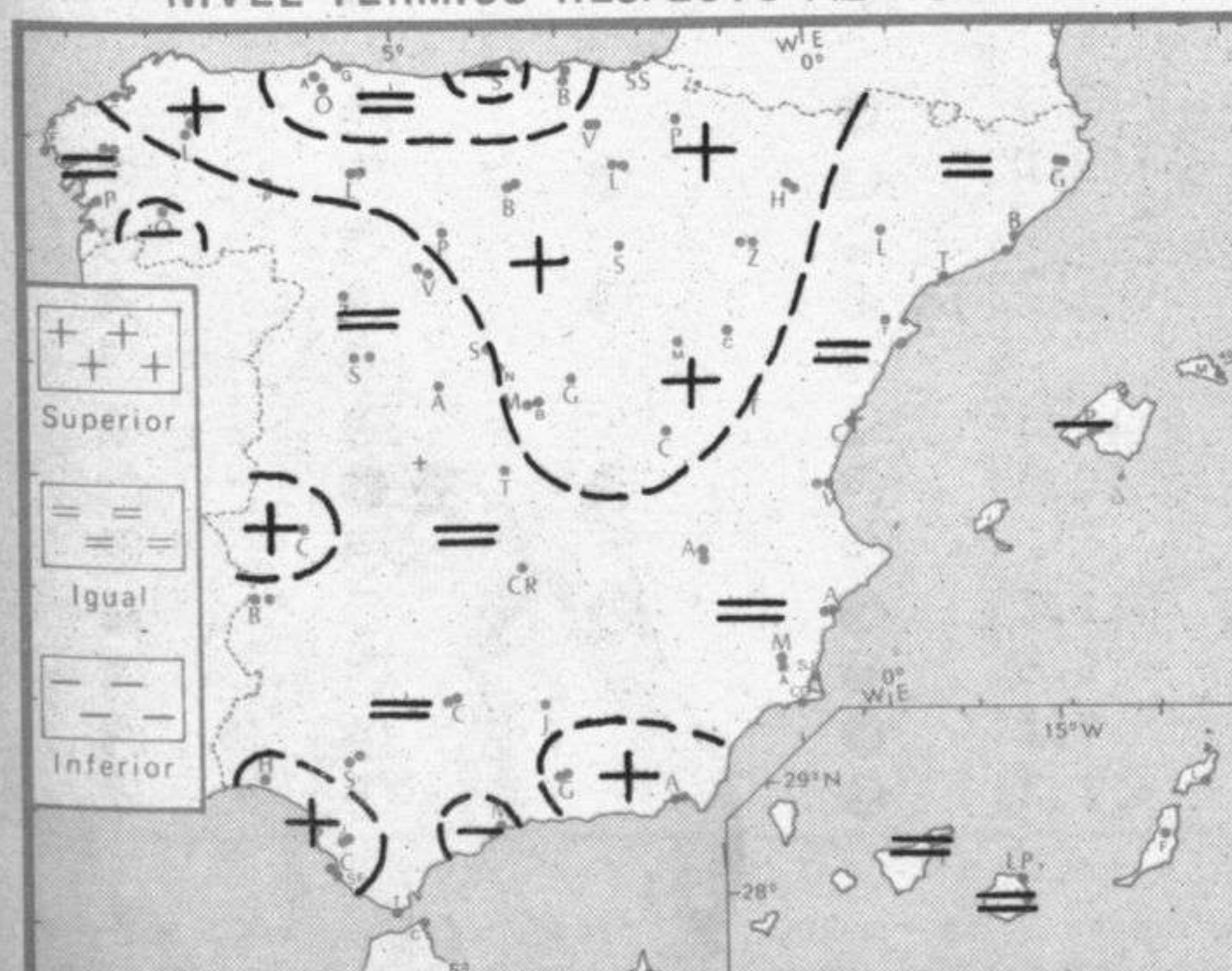
PRONOSTICO PARA MAÑANA:

Nieblas en Galicia, Cantábrico, alto Ebro y Cataluña. Nubosidad variable en el litoral mediterráneo. Poco nuboso o despejado en el resto de España. Sin grandes cambios en las temperaturas.

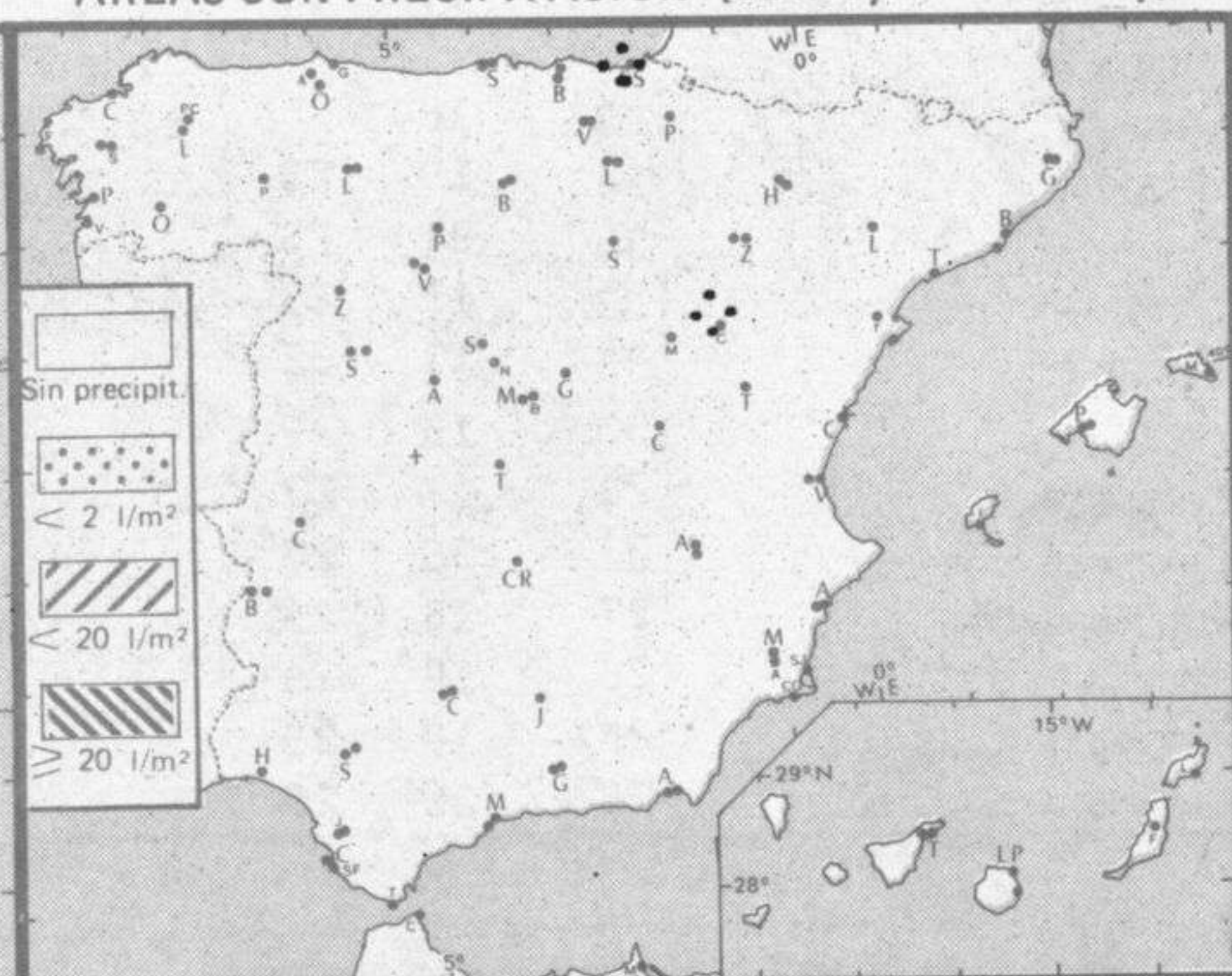
TENDENCIA PARA LOS DIAS 22 y 23

Continuará con análogas características.

NIVEL TERMICO RESPECTO AL NORMAL



AREAS CON PRECIPITACION (12 h. ayer a 12 h. hoy)

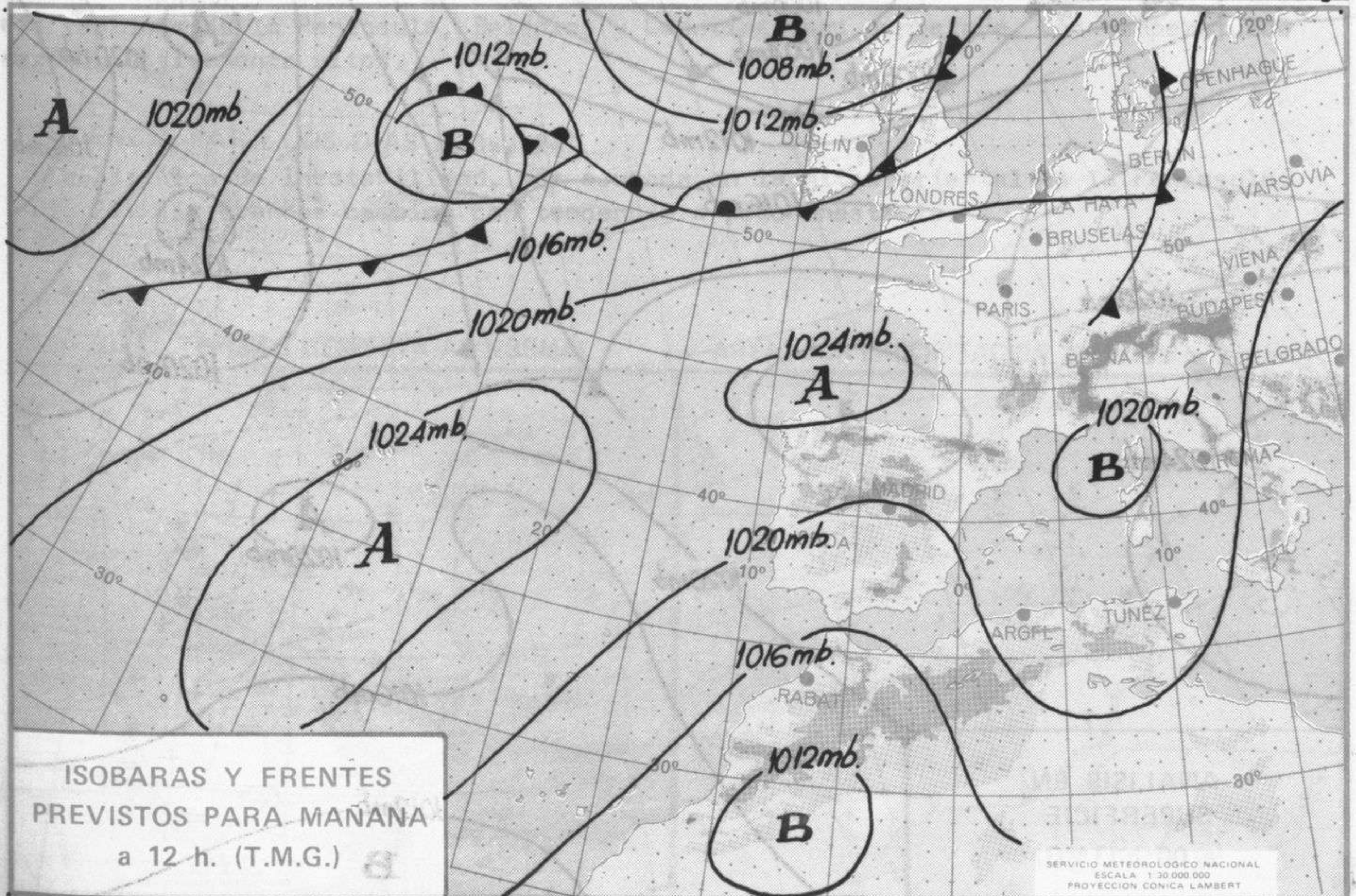


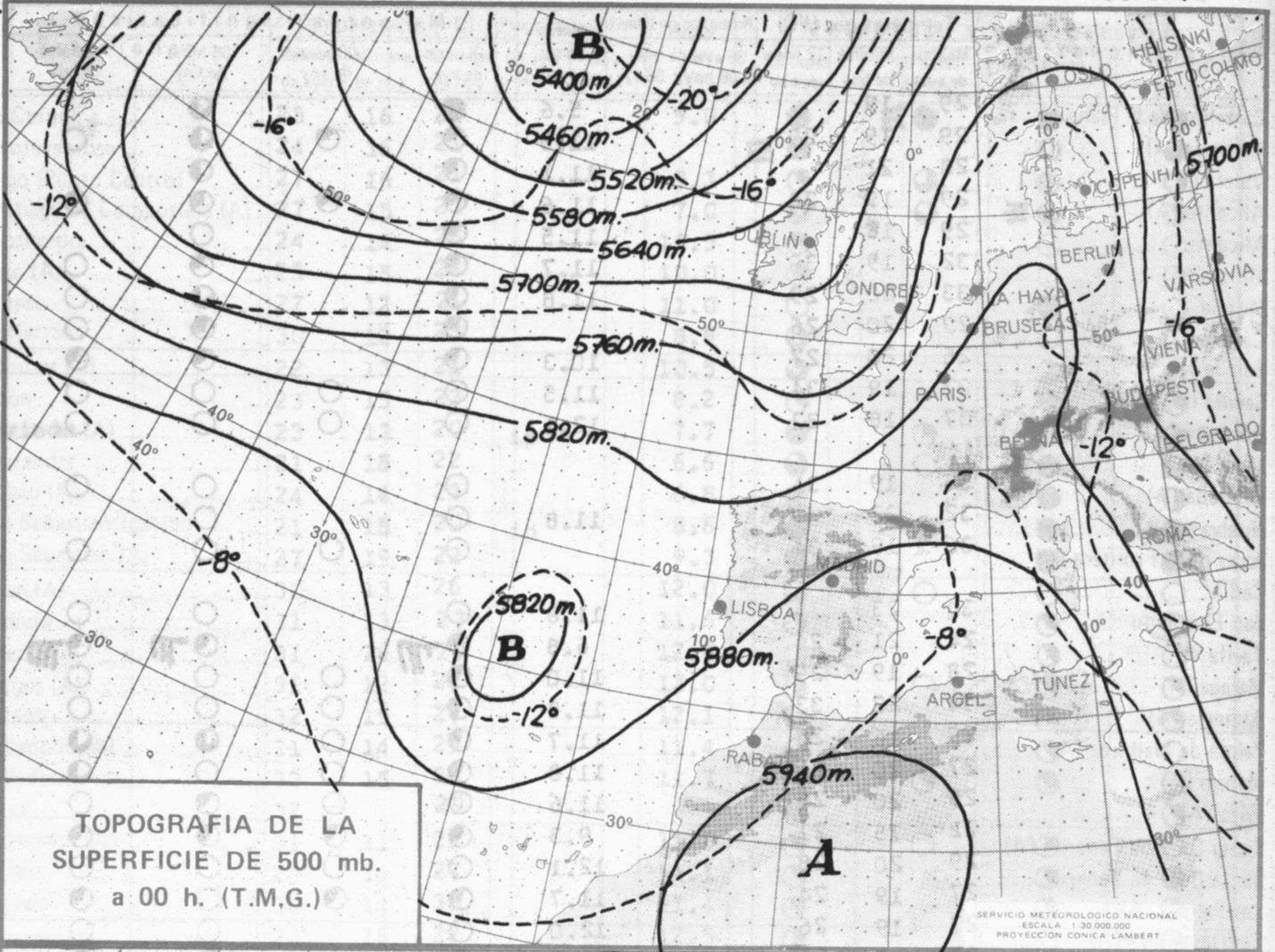
Estaciones	Temperaturas (°C)			Precipitación (l/m ²)		Horas de sol ayer	Meteoros significativos			
	Máxima de ayer	Mínima de hoy	12 horas de hoy	06 ayer a 06 hoy	Hoy 06-12		18 horas de ayer	00 horas de hoy	06 horas de hoy	12 horas de hoy
La Coruña	25	16	20			9.0	☁	☁	☁	☁
Montevitoso	24	16	21				☁	☁	☁	☁
Lugo (Punto Centro)	27	16	21			9.3	☁	☁	☁	☁
Santiago de Compostela (A)	27	15	23			7.0	☁	☁	☁	☁
Pontevedra	24	14	25			10.5	☁	☁	☁	☁
Vigo (A)	23	15	22			10.0	☁	☁	☁	☁
Orense	27	12	21			11.0	☁	☁	☁	☁
Ponferrada	30	12	23			8.8	☁	☁	☁	☁
Asturias (A)	22	13	21			10.5	☁	☁	☁	☁
Gijón	23	15	23			8.2	☁	☁	☁	☁
Oviedo (A)	23	13	20	ip		7.7	☁	☁	☁	☁
Santander	21	15	22			6.6	☁	☁	☁	☁
Bilbao (A)	24	14	23			6.8	☁	☁	☁	☁
San Sebastian/Igueldo	21	15	20	ip		8.6	☁	☁	☁	☁
San Sebastian (A)	27	19	22			9.3	☁	☁	☁	☁
León (A)	30	13	26			12.0	☁	☁	☁	☁
Zamora	31	13	27			11.6	☁	☁	☁	☁
Palencia	31	16	29			12.8	☁	☁	☁	☁
Burgos (A)	31	12	27			12.0	☁	☁	☁	☁
Burgos	32	15	27			12.1	☁	☁	☁	☁
Valladolid (A)	31	14	29			11.4	☁	☁	☁	☁
Valladolid	33	15	30			11.7	☁	☁	☁	☁
Soria	32		29				☁	☁	☁	☁
Salamanca (A)	31	11	29			11.2	☁	☁	☁	☁
Avila	29	14	27			11.1	☁	☁	☁	☁
Segovia	30	14	30			11.4	☁	☁	☁	☁
Navacerrada	23	16	22			12.5	☁	☁	☁	☁
Madrid/Barajas	34	16	32			11.7	☁	☁	☁	☁
Madrid (Cdad. Universitaria)	33	10	31			X	☁	☁	☁	☁
Guadalajara	33	15				11.9	☁	☁	☁	☁
Toledo		19	29			12.1	☁	☁	☁	☁
Cuenca	32	15	31			6.9	☁	☁	☁	☁
Molina de Aragón							☁	☁	☁	☁
Ciudad Real	36	13	31			11.3	☁	☁	☁	☁
Albacete (A)	33	16	31			9.5	☁	☁	☁	☁
Cáceres	35	22	33				☁	☁	☁	☁
Badajoz (A)	36	16	31			11.8	☁	☁	☁	☁
Vitoria (A)	33	10	25				☁	☁	☁	☁
Logroño	33	14	27			9.6	☁	☁	☁	☁
Logroño (A)	34	16	26			9.9	☁	☁	☁	☁
Pamplona	33	17	26			11.7	☁	☁	☁	☁
Huesca (A)							☁	☁	☁	☁
Daroca	33	16		ip		9.4	☁	☁	☁	☁
Zaragoza (A)	34	19	28			9.0	☁	☁	☁	☁
Zaragoza	33	21	28				☁	☁	☁	☁
Calamocha	33	12	29	ip		7.3	☁	☁	☁	☁
Teruel	33	13	32				☁	☁	☁	☁
Lérida	33	18	30			10.8	☁	☁	☁	☁
Gerona (A)	28	17	27			10.3	☁	☁	☁	☁
Barcelona	27	20	27				☁	☁	☁	☁
Barcelona (A)	27	16	26			11.2	☁	☁	☁	☁
Reus (A)	26	19	26			5.5	☁	☁	☁	☁
Tarragona	20	19	25			7.1	☁	☁	☁	☁
Tortosa	20	20	29			2.2	☁	☁	☁	☁

SIMBOLOS UTILIZADOS EN LOS CUADROS DE METEOROS SIGNIFICATIVOS

- ☁ Llovizna
- ☁ Niebla
- ☁ Relámpagos
- ☁ Granizo
- ☁ Despejado
- ☁ Nuboso
- ☁ NW 30 nudos
- ☁ NE 35 nudos
- ☁ Lluvia
- ☁ Niebla
- ☁ Tormenta
- ☁ Nieve
- ☁ Poco nuboso
- ☁ Cubierto
- ☁ SW 50 nudos
- ☁ SE 65 nudos

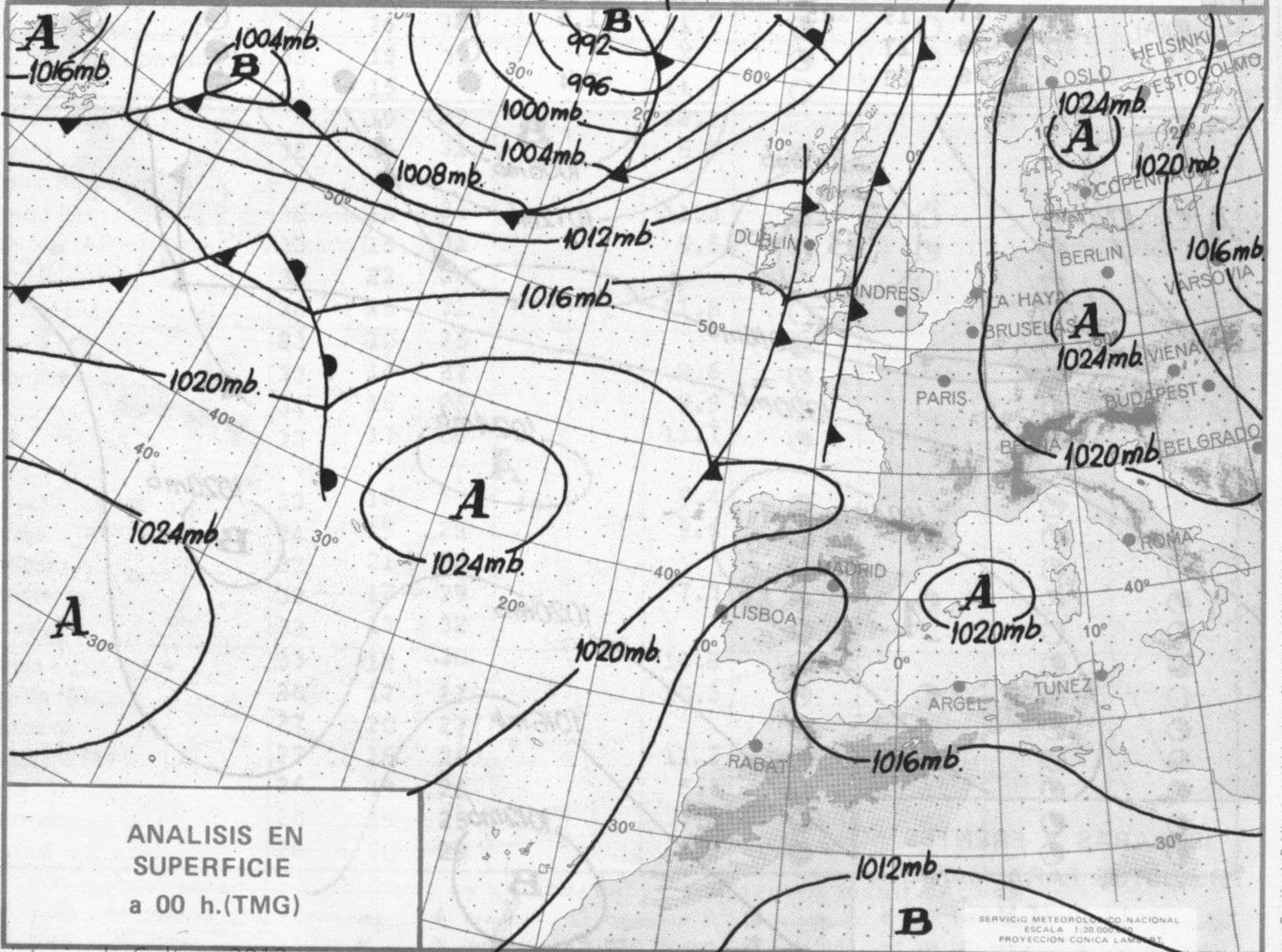
Estaciones	Temperaturas (°C)			Precipitación (l/m ²)		Horas de sol ayer	Meteoros significativos			
	Máxima de ayer	Mínima de hoy	12 horas de hoy	06 ayer a 06 hoy	Hoy 06-12		18 horas de ayer	00 horas de hoy	06 horas de hoy	12 horas de hoy
Castellón de la Plana ...	29	19				5.6	●		●	
Valencia (A) ...	29	19	29			11.5	☉	☉	☉	☉
Valencia ...	28	21				11.1	☉		☉	
Alicante (A) ...	29	19	28			11.6	☉	☉	☉	☉
Alicante ...	29	18				11.5	☉		☉	
Murcia (A) ...	32	19	30			11.7	☉		☉	☉
Murcia ...	33	20	29			11.8	☉		☉	☉
Cartagena ...	29	20	26				☉		☉	☉
San Javier ...	26	20	27			10.3	☉		☉	☉
Sevilla (A) ...	37	19	34			11.5	○	○	○	○
Córdoba (A) ...	37	18	32			12.1	○	○	○	○
Jaén ...										
Granada (A) ...	33	19	31				○		○	○
Huelva ...	32	22				11.8	○		○	○
Jerez de la Frontera (A) ...	36	19	34				○	○	○	○
Cádiz ...										
San Fernando ...	34	23				11.8	○		○	○
Tarifa ...	24	21	24			6.8	☉		☉	☉
Málaga (A) ...	28	19	29			11.0	☉		☉	☉
Almería (A) ...	34	22	33			11.8	☉		☉	☉
Palma de Mallorca (A) ...	29	16	28			11.7	☉		☉	☉
Mahón (A) ...	27	20	26			11.8	☉		☉	☉
Ibiza (A) ...	29	20	28			11.6	○		○	○
Santa Cruz de Tenerife (A) ...	22	15	21			9.3	☉		☉	☉
Santa Cruz de Tenerife ...	29	20	28			12.1	○		○	○
Las Palmas (A) ...	27	19	24			11.7	☉		☉	☉
Fuerteventura (A) ...	27	19	26			12.0	○		○	○
Lanzarote (A) ...	27	19	25			11.5	☉		☉	☉
Ceuta ...	28	17					☉		☉	☉
Melilla ...	28	23				7.4	●	●	●	●





TOPOGRAFIA DE LA SUPERFICIE DE 500 mb. a 00 h. (T.M.G.)

SERVICIO METEOROLÓGICO NACIONAL ESCALA 1:30 000 000 PROYECCIÓN CONICA LAMBERT



ANALISIS EN SUPERFICIE a 00 h.(TMG)

SERVICIO METEOROLÓGICO NACIONAL ESCALA 1:30 000 000 PROYECCIÓN CONICA LAMBERT