

SERVICIO METEOROLOGICO NACIONAL DE ESPAÑA

BOLETIN DIARIO DEL CENTRO DE ANALISIS Y PREDICCIÓN

MADRID, JUEVES 15 de JUNIO de 1.978. Núm. 166.

Sección de Publicaciones del Servicio Meteorológico Nacional, Ciudad Universitaria - Apartado de Correos 285, Madrid (España)
Teléf.: * [341] (91) 244 35 00 - Fonometeo Madrid (información local zona Centro): 094 - Fonometeo España: (91) 232 69 40

TIEMPO PASADO (de 12 horas de ayer a 12 horas, T.M.G., de hoy):

Nubosidad y precipitaciones: Se han registrado tormentas en Cataluña y lluvias o chubascos en las vertientes cantábrica y atlántica. Destacan los 22 litros por metro cuadrado recogidos en Tarragona, 17 en el Pirineo catalán, 9 en el puerto de Navacerrada y Barcelona y 8 en el aeropuerto de Gerona. La nubosidad ha sido escasa por lo general en Levante, región murciana, Baleares y Canarias, muy abundante en Galicia, Cantábrico y sistema Central y variable en las demás regiones.

Vientos fuertes: Se han registrado del noroeste con rachas de 55 Km/h. en Zaragoza, Reus y Mahón.

Temperaturas destacables: Las máximas de ayer oscilaron entre 30^º en Murcia y Alicante y 13^º en Lugo, entre 27^º y 24^º en Baleares y entre 26^º y 24^º en Canarias. Las mínimas de hoy han variado de 6^º en León a 19^º en Murcia, de 14^º a 19^º en Baleares y alrededor de 18^º en Canarias.

PRONOSTICO PARA MAÑANA:

Nuboso con chubascos o lluvias intermitentes en Galicia y Cantábrico occidental. En el Cantábrico oriental, Duero y Centro progresivo aumento de la nubosidad con posteriores chubascos dispersos. En Aragón, Cataluña y norte de Levante aumento de la nubosidad. Algo nuboso en las demás regiones peninsulares y Baleares. Intervalos nubosos en Canarias. Descenso de las temperaturas.

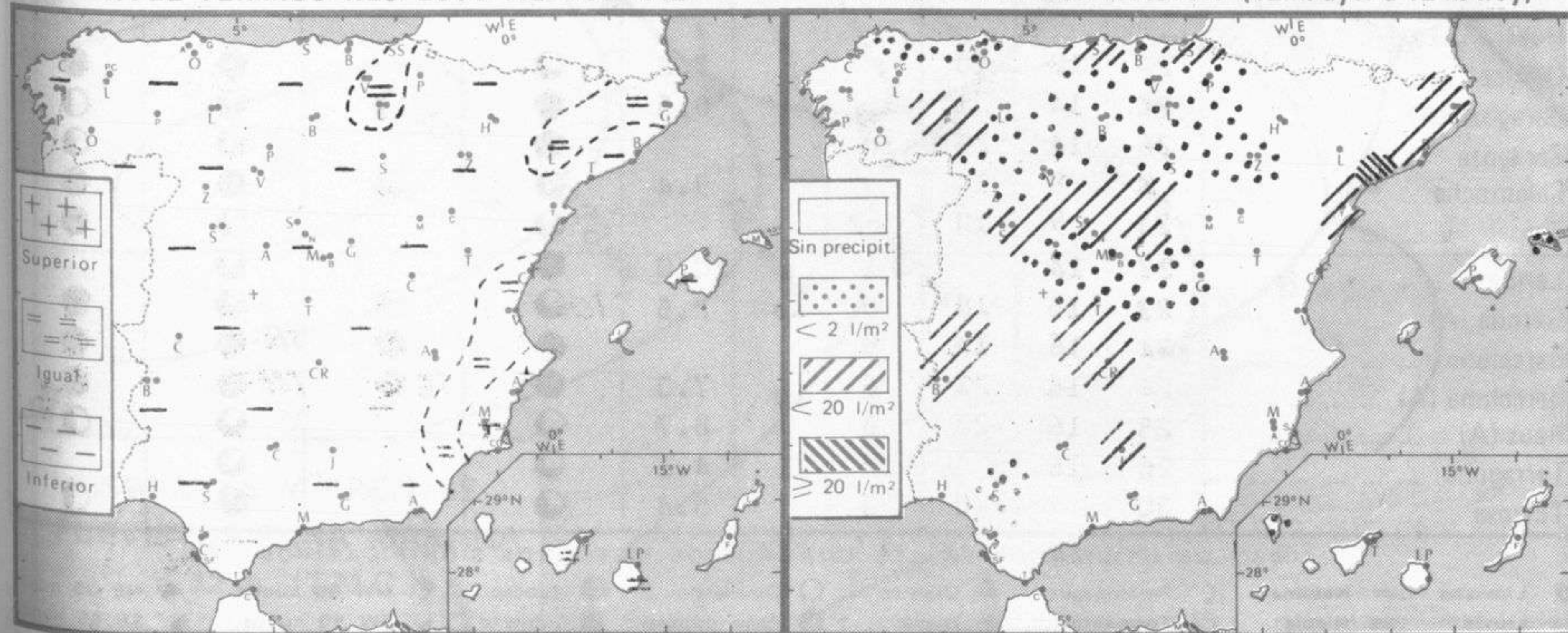
TENDENCIA PARA LOS DIAS ...17...y...18.....:

Día 17: Chubascos en el Cantábrico y de forma dispersa en el Duero, Centro, Aragón, Cataluña, Levante y Baleares. Nuboso en las demás regiones.

Día 18: Continuará con análogas características. Temperaturas relativamente bajas.

NIVEL TERMICO RESPECTO AL NORMAL

AREAS CON PRECIPITACION (12 h. ayer a 12 h. hoy)

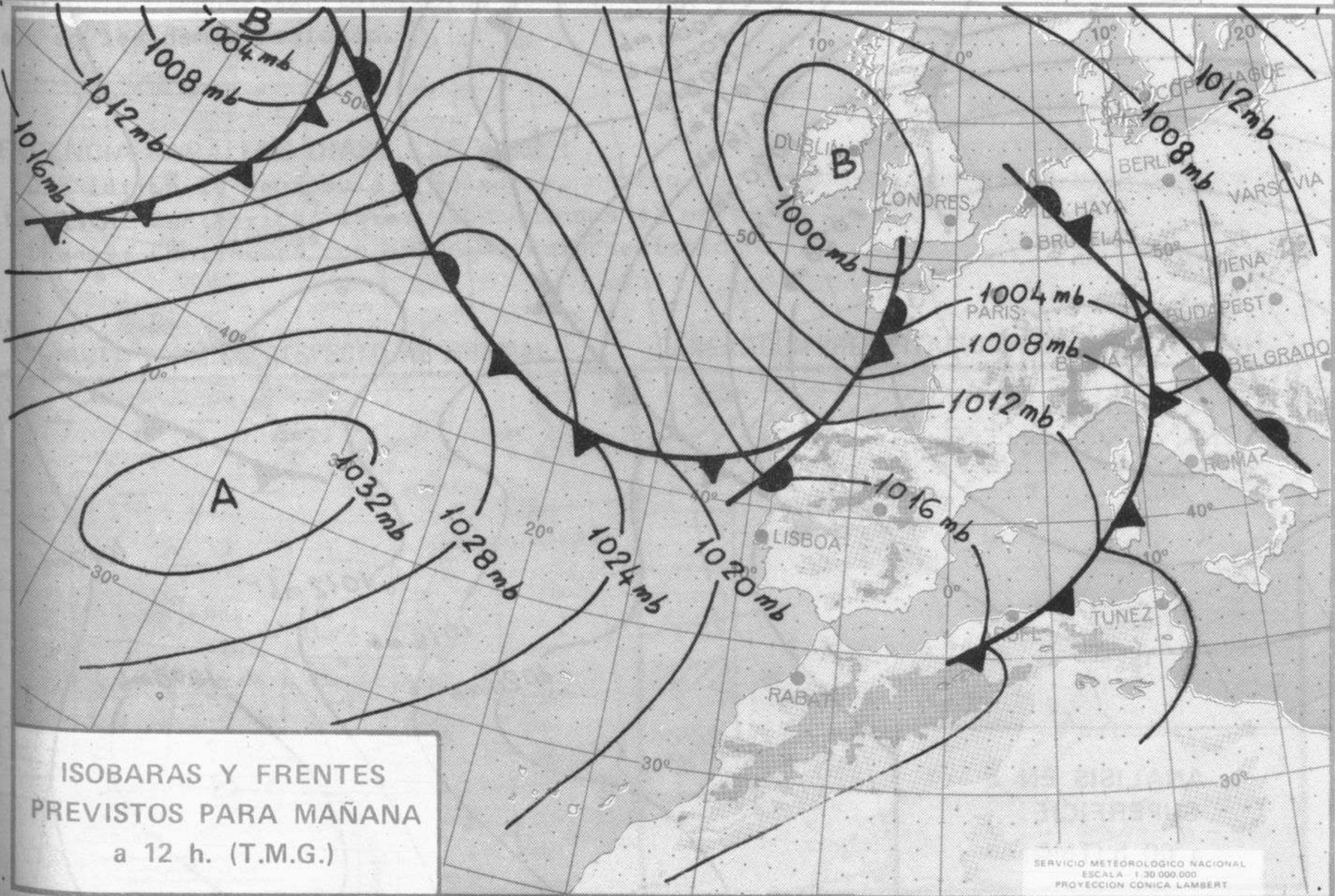


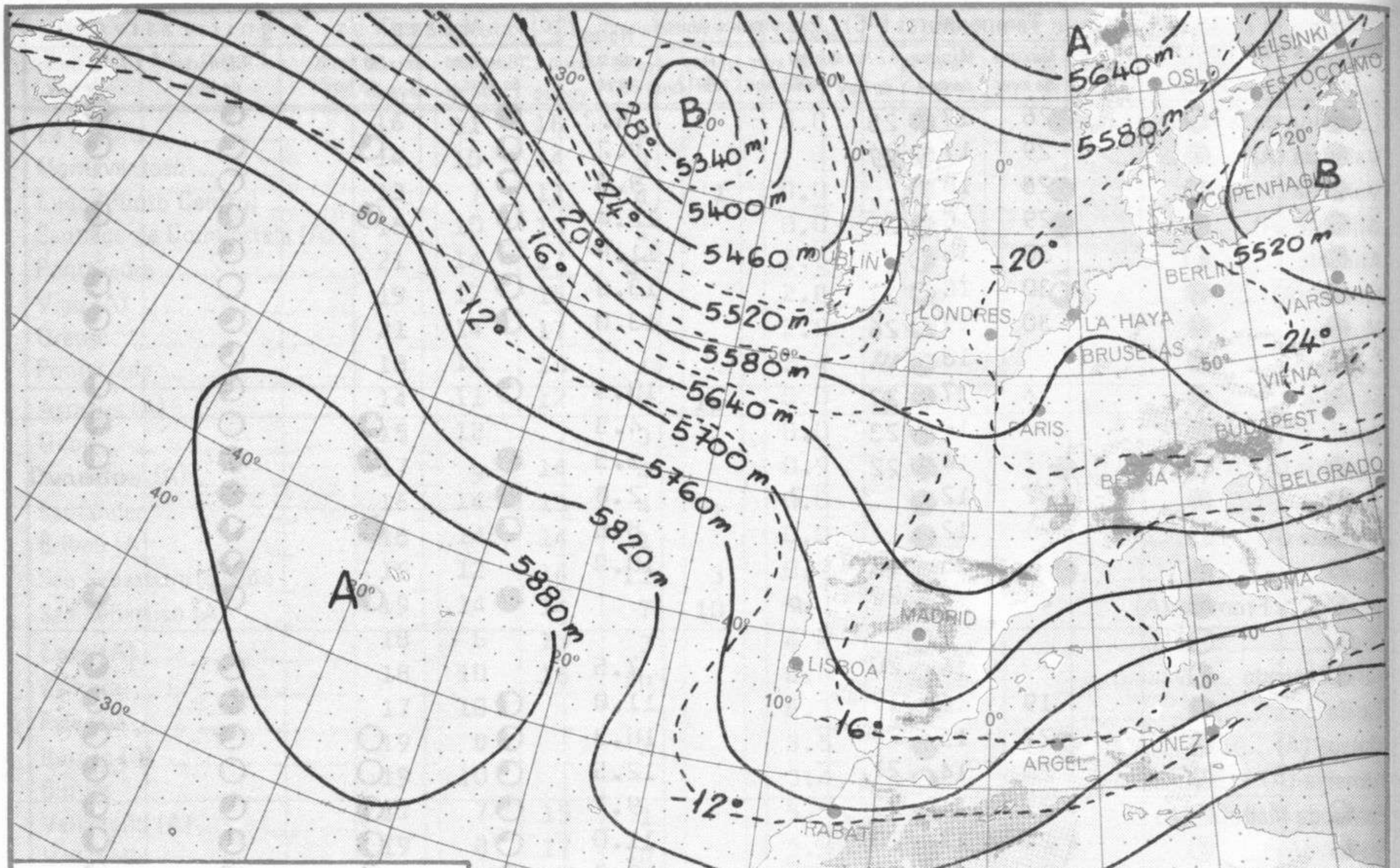
Estaciones	Temperaturas (°C)			Precipitación (l/m ²)		Horas de sol ayer	Meteoros significativos			
	Máxima de ayer	Mínima de hoy	12 horas de hoy	06-ayer a 06 hoy	Hoy 06-12		18 horas de ayer	00 horas de hoy	06 horas de hoy	12 horas de hoy
La Coruña	16	11	16	1		0.0	●	●	☉	●
Monteventoso	14	10	14	3			☉		●	●
Lugo (Punto Centro)	13	7	11	4	1	0.0	●	●	☉	●
Santiago de Compostela (A)	16	10	13	1		0.0	●	●	●	●
Pontevedra	21	14	17	ip		2.5	☉	☉	☉	●
Vigo (A)	19	12	15			2.8	☉	☉	●	●
Orense	21	14	17			2.0	☉		●	●
Ponferrada	18	11	15	4		2.4	☉		●	●
Asturias (A)	14	11	12	6	ip	0.0	☉		●	●
Gijón	15	12		3		0.0	●		●	●
Oviedo (A)	17	9	14	4		0.9	●	●	☉	●
Santander	16	14	15	4	1	0.0	●	●	●	●
Bilbao (A)	18	14	14	1		0.0	●		☉	●
San Sebastian/Igueldo	16	12	14	11	3	0.0	☉	☉	●	●
San Sebastian (A)	19	14	14	7	10	0.0	●		●	●
León (A)	18	6	15	3		4.0	☉		☉	☉
Zamora	18	10	16	ip		6.0	☉		☉	●
Palencia	17	10				6.7	☉		●	●
Burgos (A)	19	8		2		3.5	●	●	●	●
Burgos	19	10				3.4	☉		●	●
Valladolid (A)	17	7	15	1		5.8	●		☉	☉
Valladolid	19	8	17	ip		5.2	●	☉	☉	☉
Soria	18	7	15	1			☉		☉	☉
Salamanca (A)	17	10	14	6		5.2	☉	☉	●	●
Avila	14	9	12	1		5.3	●		●	●
Segovia	15	10	14	6		1.4	☉		●	●
Navacerrada	6	3	6	16		1.1	☉	☉	●	●
Madrid/Barajas	20	8	22			9.8	☉	☉	☉	☉
Madrid (Cdad.Universitaria)	22	9	21	1		10.4	☉	☉	☉	☉
Guadalajara	20	10	16	8			☉		☉	●
Toledo	19	12	20	2		5.7	☉		☉	●
Cuenca	18	10	16	ip		2.3	☉		●	●
Molina de Aragón		8				2.7			●	●
Ciudad Real	19	8	18	5			☉	●	☉	●
Albacete (A)	20	10	18			6.8	☉	☉	☉	●
Cáceres	17	11	19	4			☉	☉	☉	☉
Badajoz (A)	21	12	21	3		2.3	☉		☉	☉
Vitoria (A)		12	17	ip			●		☉	●
Logroño	24	14	19	ip		5.4	●		●	☉
Logroño (A)	23	13	17	ip		4.1	●	●	●	☉
Pamplona	19	12	16			0.8	●		☉	☉
Huesca (A)									●	●
Daroca	22	12	18			7.2	☉		●	●
Zaragoza (A)	26	14	21	ip		8.5	●	☉	☉	☉
Zaragoza	26	14	21	ip			●		☉	☉
Calamocha	X	9	14			9.4	☉	☉	●	●
Teruel	23	9	18				☉		☉	●
Lérida	27	14				10.0	●		☉	●
Gerona (A)	23	15	18	8	ip	2.5	☉	☉	☉	●
Barcelona	24	16	19	9			●	☉	☉	●
Barcelona (A)	24	16	21	6	ip	7.3	☉	☉	☉	☉
Reus (A)	25	16	23	3		8.7	☉	☉	☉	☉
Tarragona	26	16		22		4.1	☉		☉	☉
Tortosa	30		25	3		5.4	☉		☉	☉

SÍMBOLOS UTILIZADOS EN LOS CUADROS DE METEOROS SIGNIFICATIVOS

- ☉ Llovizna
- ☉ Neblina
- ☉ Relámpagos
- ▲ Granizo
- ☉ Despejado
- ☉ Nuboso
- ☉ NW 30 nudos
- ☉ NE 35 nudos
- ☉ Lluvia
- ☉ Niebla
- ☉ Tormenta
- * Nieve
- ☉ Poco nuboso
- Cubierto
- ☉ SW 50 nudos
- ☉ SE 65 nudos

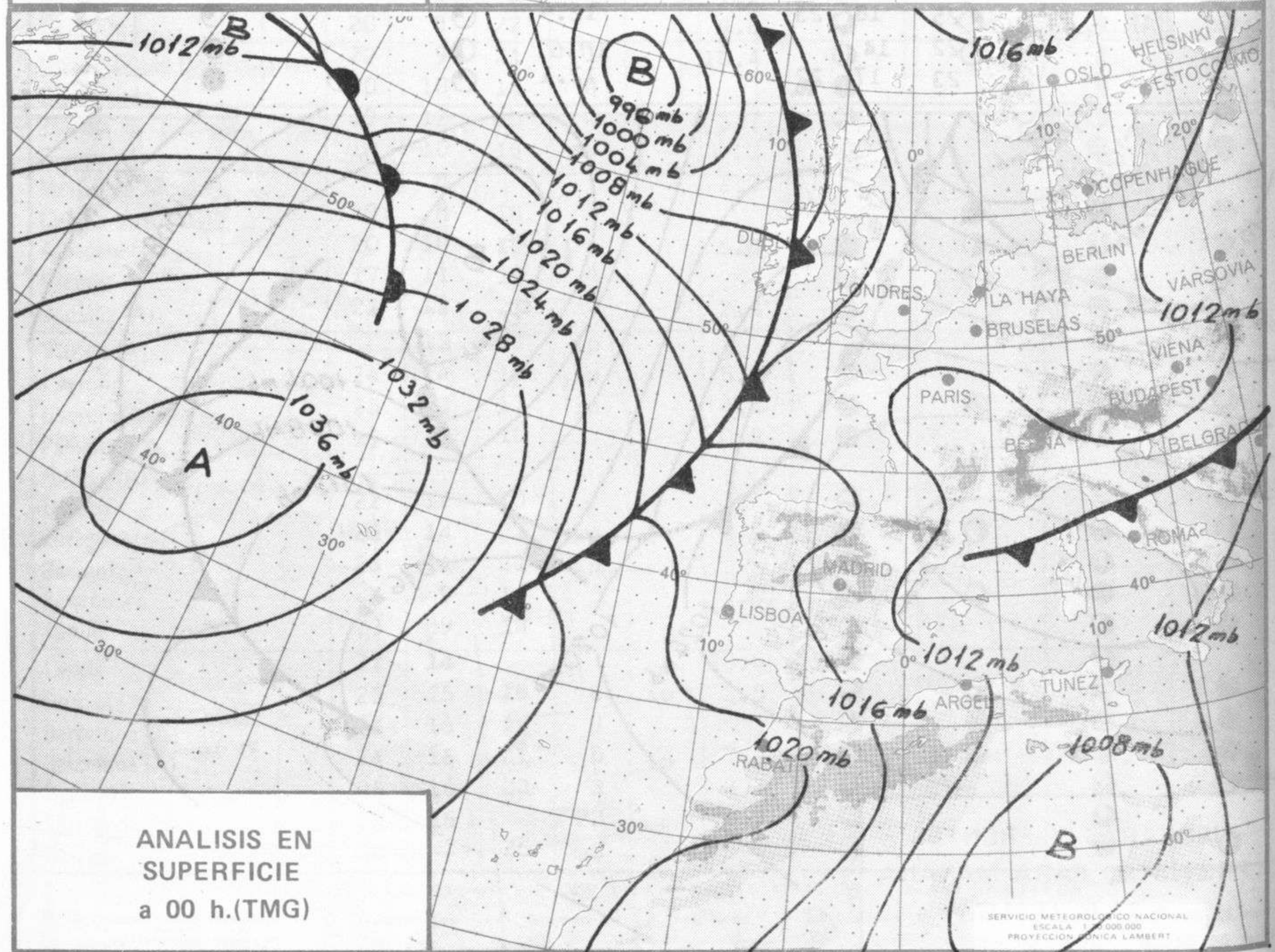
Estaciones	Temperaturas (°C)			Precipitación (l/m ²)		Horas de sol ayer	Meteoros significativos			
	Máxima de ayer	Mínima de hoy	12 horas de hoy	06 ayer a 06 hoy	Hoy 06-12		18 horas de ayer	00 horas de hoy	06 horas de hoy	12 horas de hoy
Castellón de la Plana	26	17	25			6.2	●	○	○	○
Valencia (A)	29	17	27			9.2	○	○	○	○
Valencia	28	18				9.0	○		○	
Alicante (A)	29	18	26			12.4	○	○	○	○
Alicante	30	18				11.8	○		○	
Murcia (A)	30	18	27			13.3	○		○	○
Murcia	30	19	26			13.0	○		○	○
Cartagena		18							○	○
San Javier	X	17	27			10.3	○		○	○
Sevilla (A)		12	23			4.3		○	○	○
Córdoba (A)	22	14	22			5.5	●	●	●	○
Jaén	22	12		2		2.8	●		●	
Granada (A)	21	12				8.6	○	●	○	
Huelva		15				10.0			○	○
Jerez de la Frontera (A) ...	23	13	22	ip			●	○	○	○
Cádiz										
San Fernando		16	20			7.5			○	○
Tarifa	19	16	19			11.0	○		○	○
Málaga (A)	27	15	26			10.3	○	○	○	○
Almería (A)	26	14	21			12.5	○	○	○	○
Palma de Mallorca (A)	27	14	23			9.7	○	○	○	○
Mahón (A)	24	17	20			11.0	○	○	○	○
Ibiza (A)	26	19	25			12.7	○	○	○	○
Santa Cruz de Tenerife (A)...	19	14	17			10.1	○	○	○	○
Santa Cruz de Tenerife	26		23				○	○	○	○
Las Palmas (A)	24	18	23			9.7	○	○	○	○
Fuerteventura (A)	23	17	23			12.2	○	○	○	○
Lanzarote (A)	25	18	23			12.9	○		○	○
Ceuta	22	14		2		10.6	○		○	○
Melilla	23	17	22			12.1	○	○	○	○





TOPOGRAFIA DE LA SUPERFICIE DE 500 mb. a 00 h. (T.M.G.)

SERVICIO METEOROLOGICO NACIONAL
ESCALA 1:70.000.000
PROYECCION CONICA LAMBERT



ANALISIS EN SUPERFICIE a 00 h.(TMG)

SERVICIO METEOROLOGICO NACIONAL
ESCALA 1:70.000.000
PROYECCION CONICA LAMBERT

Imp. Sección de Publicaciones del Instituto Nacional de Meteorología