

SERVICIO METEOROLOGICO NACIONAL DE ESPAÑA

BOLETIN DIARIO DEL CENTRO DE ANALISIS Y PREDICCIÓN

MADRID, MARTES 16 de MAYO del 978. Núm. 136.

Sección de Publicaciones del Servicio Meteorológico Nacional, Ciudad Universitaria - Apartado de Correos 285, Madrid (España)
Teléf.: * [341] (91) 244 35 00 - Fonometeo Madrid (información local zona Centro): 094 - Fonometeo España: (91) 232 69 40

TIEMPO PASADO (de 12 horas de ayer a 12 horas, T.M.G., de hoy):

Nubosidad y precipitaciones: Durante el día de ayer el tiempo fué seco en todas las regiones con algunos intervalos nubosos en el Cantábrico, Duero, alto Ebro y Cataluña y poco nuboso en las demás regiones. La noche pasada y la mañana de hoy la nubosidad ha sido abundante en Galicia, Cantábrico, Duero, Ebro, Extremadura y bajo Guadalquivir con lluvias en La Coruña, Pontevedra y Asturias. En las demás regiones el cielo ha permanecido parcialmente nuboso con predominio de las nubes medias y altas.

Vientos fuertes: No se han registrado.

Temperaturas destacables: Las máximas de ayer están comprendidas entre 29° en Jaén y 14° en San Sebastián y las mínimas de hoy entre 6° en Lugo y 16° en Valencia y Castellón. En Canarias las mínimas han sido de 17°.

PRONOSTICO PARA MAÑANA:

En la Península y Baleares nuboso con chubascos y tormentas dispersas; la mayor nubosidad y frecuencia de precipitación corresponderá a la Ibérica y Pirineos y el de menor frecuencia al Cantábrico. En Canarias el cielo poco nuboso.

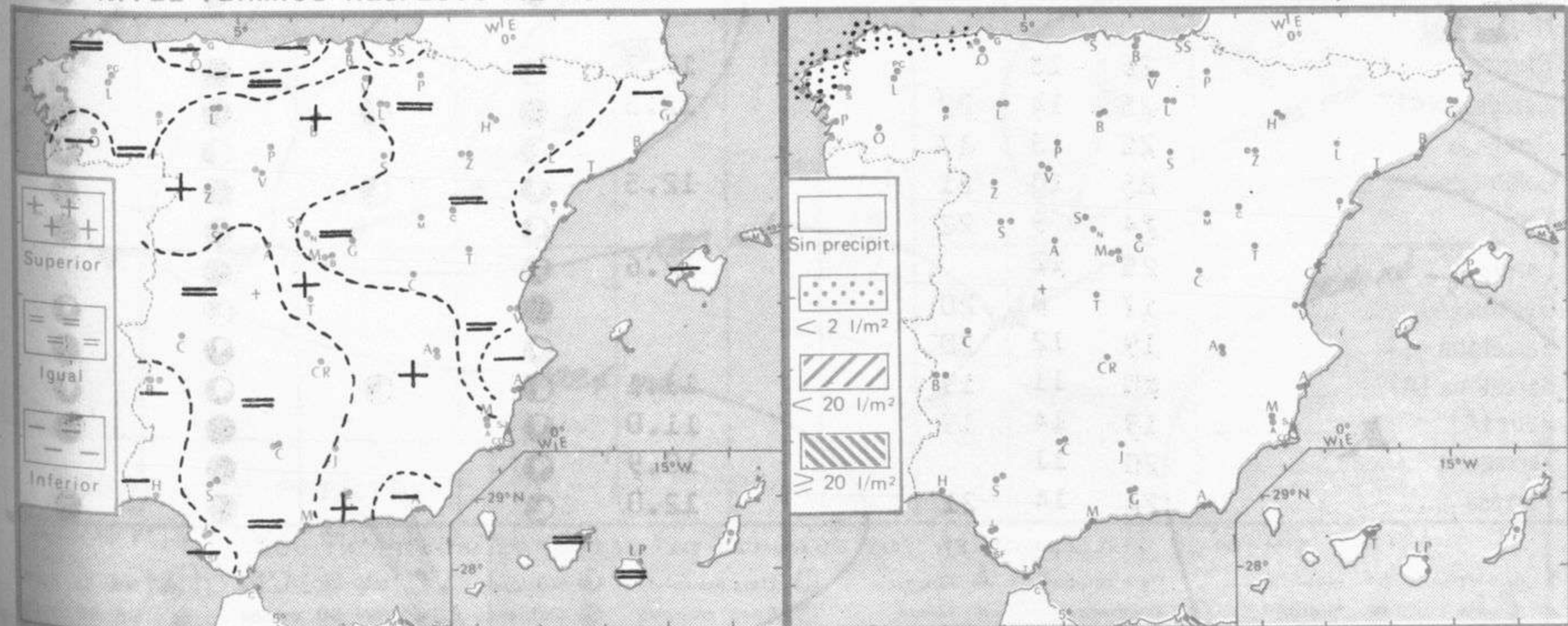
TENDENCIA PARA LOS DIAS 18 y 19:

Día 18: En Cataluña, Levante y Baleares chubascos tormentosos. En Aragón, Centro y Duero chubascos dispersos en algunos puntos de carácter tormentoso. Parcialmente nuboso en las demás regiones de la Península. Poco nuboso en Canarias.

Día 19: En la Península chubascos o tormentas dispersas. Poco nuboso en Baleares y Canarias.

NIVEL TERMICO RESPECTO AL NORMAL

AREAS CON PRECIPITACION (12 h. ayer a 12 h. hoy)

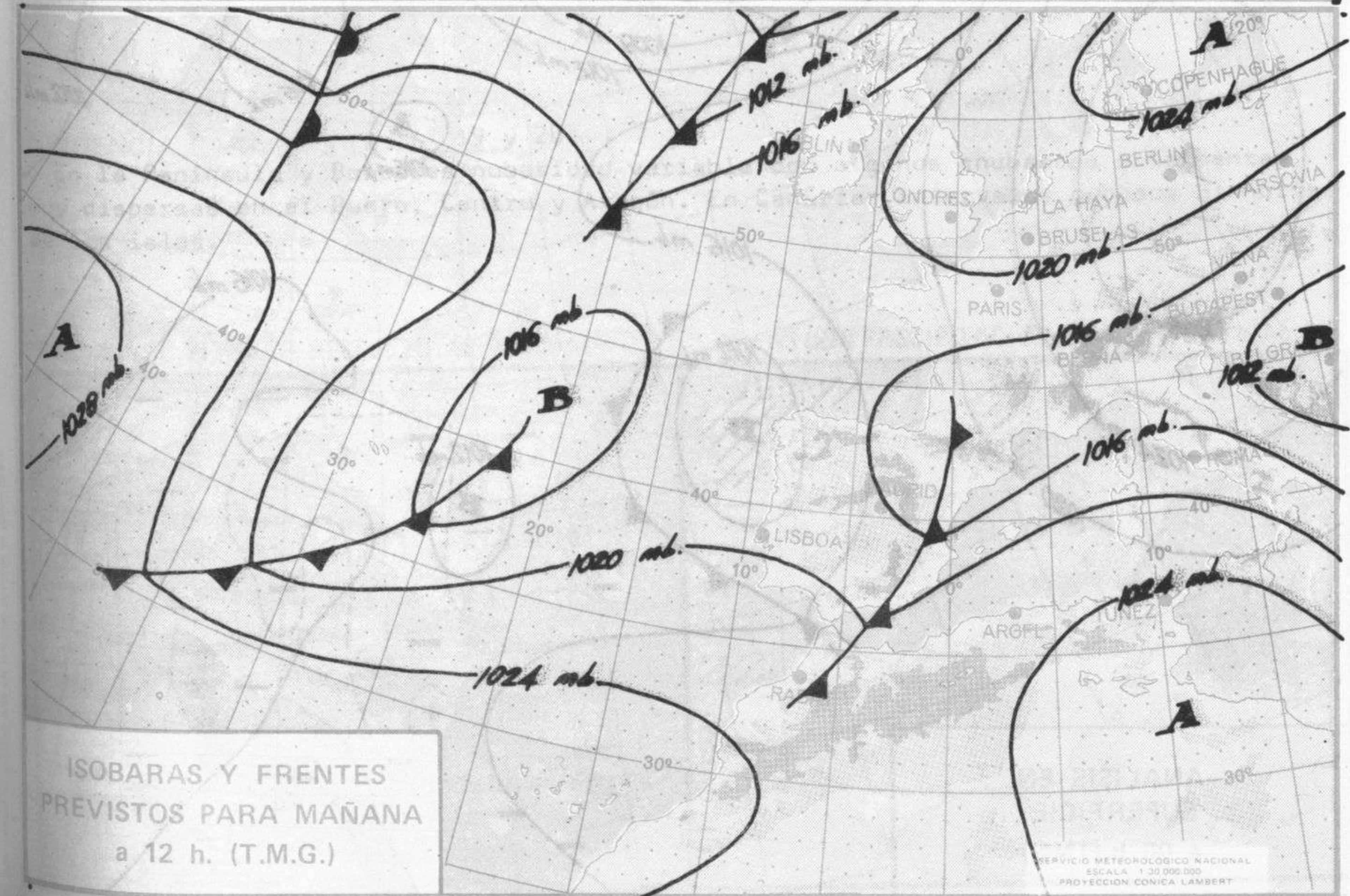


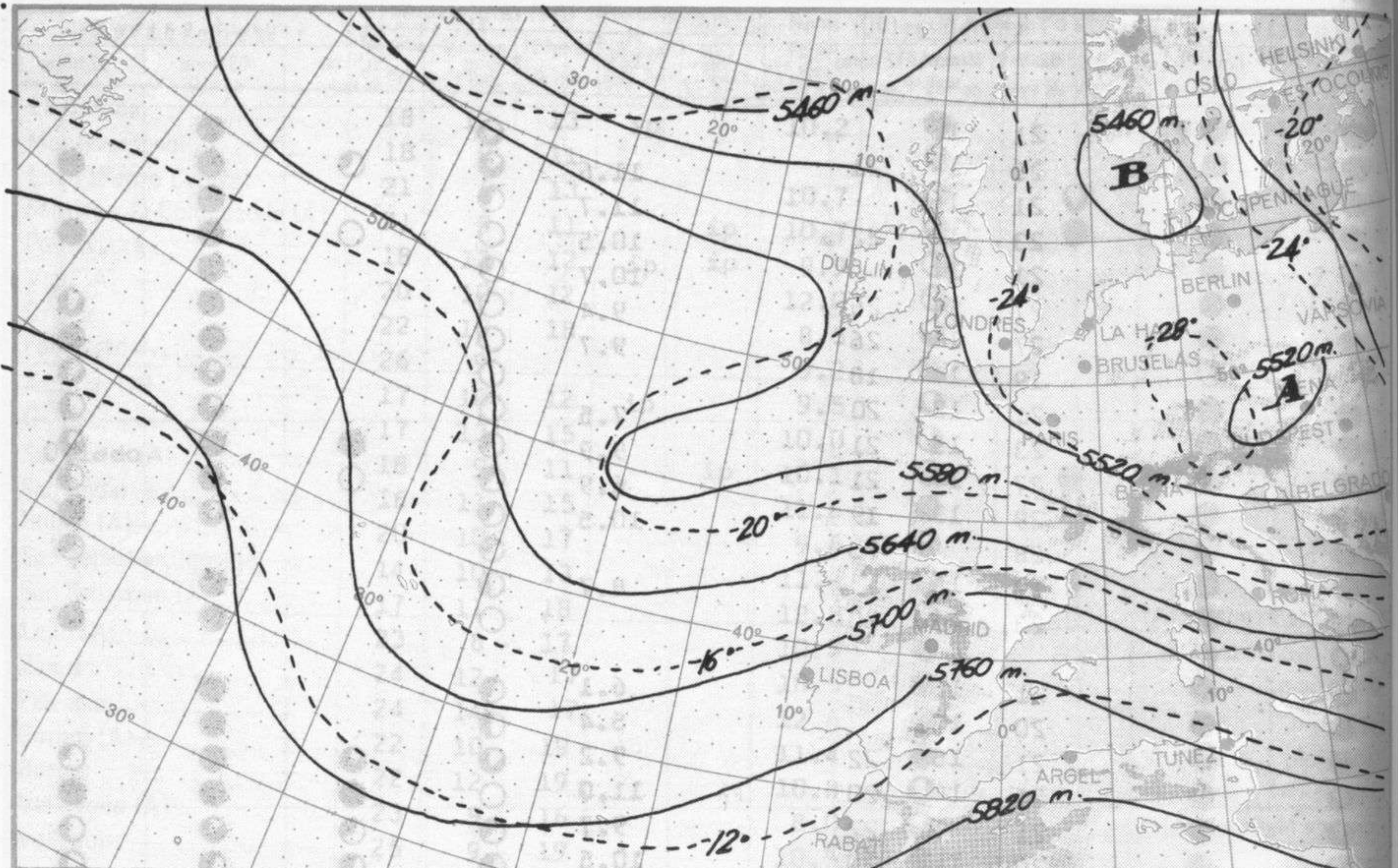
Estaciones	Temperaturas (°C)			Precipitación (l/m ²)		Horas de sol ayer	Meteoros significativos			
	Máxima de ayer	Mínima de hoy	12 horas de hoy	06 ayer a 06 hoy	Hoy 06-12		18 horas de ayer	00 horas de hoy	06 horas de hoy	12 horas de hoy
La Coruña	18	12	13	ip		10.2	●		'●	●
Monteventoso	18	9	11				●			●
Lugo (Punto Centro)	21	6	13			10.7	●	○	●	●
Santiago de Compostela (A)	21	9	11		ip	10.7	●	●	●	●
Pontevedra	18	13	12	ip	ip	9.9	●		'●	'●
Vigo (A)	20	10	12			12.0	●		●	●
Orense	22	10	18			8.5	●		●	●
Ponferrada	26	9				9.2	●		○	●
Asturias (A)	17	10	12	ip		9.5	●		'●	●
Gijón	17	13	15			10.0	●		●	●
S Oviedo (A)	18	9	11		ip	10.1	●	●	●	●
Santander	16	11	15			11.6	●		●	●
Bilbao (A)	20	10	17			9.6	●		●	●
San Sebastian/Igueldo	14	10	13			11.6	●	○	●	●
San Sebastian (A)	17	11	18			12.5	●		●	●
León (A)	23	8	17			10.5	●		○	●
Zamora	24	12	17			10.5	●		●	●
Palencia	24	14	17			12.6	●		●	●
Burgos (A)	22	10	19			11.4	●		●	●
Burgos	22	12	19			10.8	●		●	●
Valladolid (A)	23	9	16			8.0	●		●	●
Valladolid	25	9	19			10.3	●	●	●	●
Soria	23	11	18			12.0	●		●	●
Salamanca (A)	24	12	18			11.6	●	●	●	●
Avila	21	11	16			9.5	●		●	●
Segovia	24	11	19			12.8	●		●	●
Navacerrada	16	7	11			12.7	●		●	●
Madrid/Barajas	26	12	21			11.9	●	○	●	●
Madrid (Cdad.Universitaria)	26	13	20			11.6	○	○	●	●
Guadalajara	24	12					○		●	●
Toledo	26	15				11.7	●		●	●
Cuenca	24	10	19			11.3	●		●	●
Molina de Aragón		9				12.6			●	●
Ciudad Real	26	9				10.9	●	○	●	●
Albacete (A)	26	11	23			10.7	●		●	●
Cáceres	23	12	15				●	●	●	●
Badajoz (A)	21	13	16			3.7	●		●	●
Vitoria (A)	22	11	22				●		●	●
Logroño	22	11	20			11.3	●		●	●
Logroño (A)	23	11	19			11.3	●	○	●	●
Pamplona	22	10	21			12.3	●		●	●
Huesca (A)									●	●
Daroca	26	13				12.3	●		●	●
Zaragoza (A)	25	14	22			12.3	●	○	●	●
Zaragoza	25	13	17				●		●	●
Calamocha	25	10	21			12.5	●	○	●	●
Teruel	24	9	22				●		●	●
Lérida	25	12				12.6	●		●	●
Gerona (A)	17	8	20				●		○	●
Barcelona	19	12	20				●		●	●
Barcelona (A)	20	11	19			11.1	●	○	●	●
Reus (A)	19	14	19			11.0	●		●	●
Tarragona	20	11				10.9	●		●	●
Tortosa	24	14	21			12.0	●		●	●

SÍMBOLOS UTILIZADOS EN LOS CUADROS DE METEOROS SIGNIFICATIVOS

- ☉ Llovizna = Neblina < Relámpagos ▲ Granizo ○ Despejado ● Nuboso ↙ NW 30 nudos ↗ NE 35 nudos
- ☂ Lluvia = Niebla ⚡ Tormenta * Nieve ◐ Poco nuboso ● Cubierto ↘ SW 50 nudos ↘ SE 65 nudos

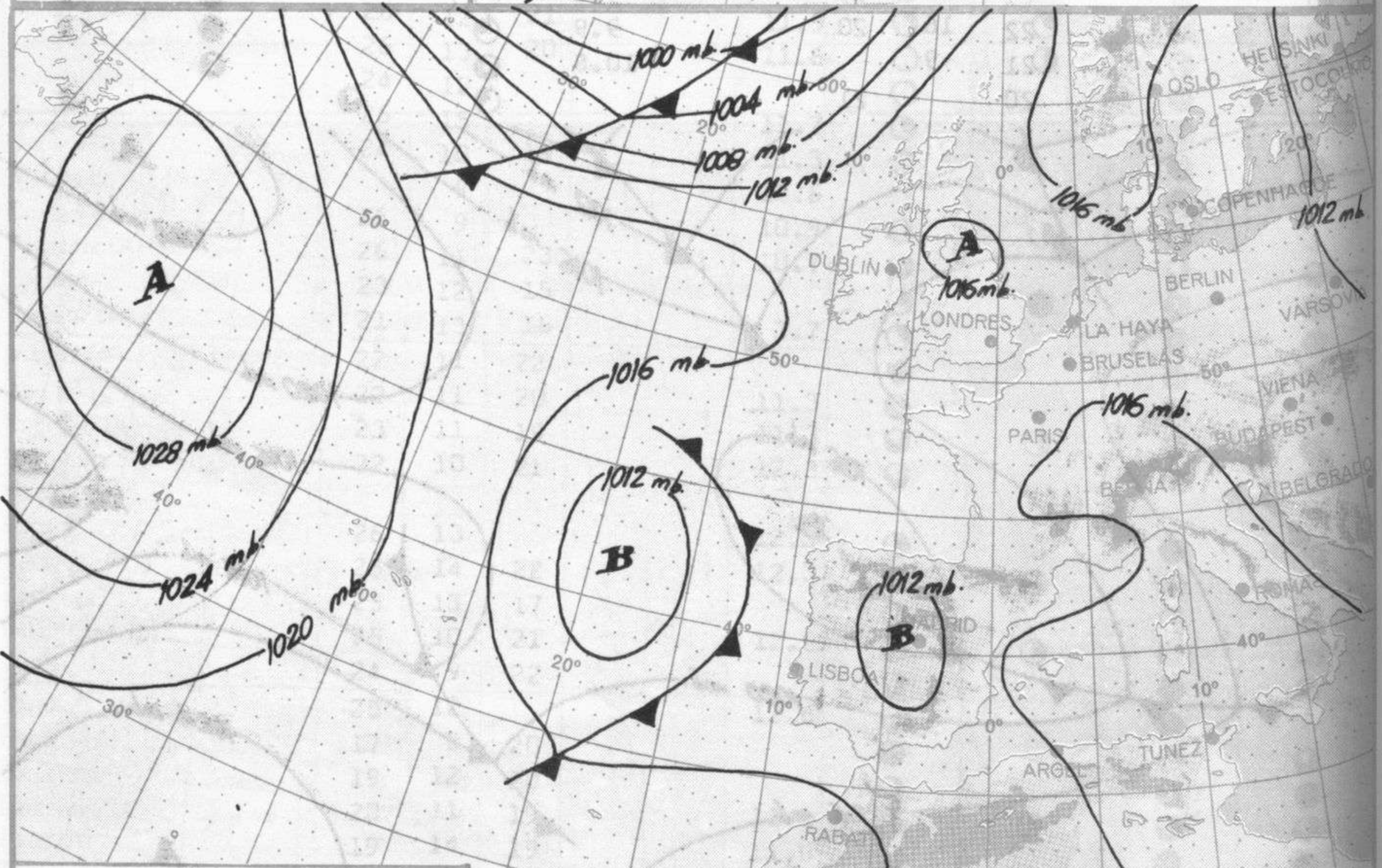
Estaciones	Temperaturas (°C)			Precipitación (l/m ²)		Horas de sol ayer	Meteoros significativos			
	Máxima de ayer	Mínima de hoy	12 horas de hoy	06 ayer a 06 hoy	Hoy 06-12		18 horas de ayer	00 horas de hoy	06 horas de hoy	12 horas de hoy
Castellón de la Plana	21	16					☉		●	
Valencia (A)	23	14	21			11.6	☉	☾	●	●
Valencia	21	16				11.7	☉		●	
Alicante (A)	23	13	22			10.5	☉	○	●	●
Alicante	21	14				10.7	☉		●	
Murcia (A)	27	14	26			9.4	☉		●	☾
Murcia	27	14	26			9.7	☉		●	●
Cartagena	19	14	18				☉		☾	☾
San Javier	21	12	20			7.5	☉		☾	☾
Sevilla (A)	23	15	21			9.9	☉	●	●	☾
Córdoba (A)	27	14	21			6.9	☉	○	●	☾
Jaén	29	13	19			10.5	☉		☾	●
Granada (A)	28		25				☉		●	☾
Huelva	19	15				8.7	☉		●	
Jerez de la Frontera (A)	23	14	20				○		●	●
Cádiz										
San Fernando	21	15				6.1	☉		●	
Tarifa	20	15				5.4	☉		●	
Málaga (A)	21	15	22			9.2	☉	☾	●	☾
Almería (A)	21	14	20			11.0	○	●	●	●
Palma de Mallorca (A)	21	7	22			9.7	☉	☾	●	○
Mahón (A)	20	11	20			10.5	☉	☾	●	☾
Ibiza (A)	20	14	21			12.1	☉	●	☾	☾
Santa Cruz de Tenerife (A)	19	13	16			8.6	☉	☾	●	☾
Santa Cruz de Tenerife	23	17	22			11.8	○	○	●	☾
Las Palmas (A)	21	17	20			10.8	○	●	●	☾
Fuerteventura (A)	21	16	19			9.3	○		●	☾
Lanzarote (A)	22	16	20			9.9	☉		●	☾
Ceuta	21	9				10.8	☉		●	○
Melilla	20		21				☉	●		○





TOPOGRAFIA DE LA SUPERFICIE DE 500 mb. a 00 h. (T.M.G.)

SERVICIO METEOROLOGICO NACIONAL
ESCALA 1:30.000.000
PROYECCION CONICA LAMBERT



ANALISIS EN SUPERFICIE a 00 h.(TMG)

SERVICIO METEOROLOGICO NACIONAL
ESCALA 1:30.000.000
PROYECCION CONICA LAMBERT