

SERVICIO METEOROLOGICO NACIONAL DE ESPAÑA

BOLETIN DIARIO DEL CENTRO DE ANALISIS Y PREDICCIÓN

MADRID, LUNES 15 de MAYO de 1.978. Núm. 135.

Sección de Publicaciones del Servicio Meteorológico Nacional, Ciudad Universitaria - Apartado de Correos 285, Madrid (España)
Teléf.: * [341] (91) 244 35 00 - Fonometeo Madrid (información local zona Centro): 094 - Fonometeo España: (91) 232 69 40

TIEMPO PASADO (de 12 horas de ayer a 12 horas, T.M.G., de hoy):

Nubosidad y precipitaciones: Ayer la nubosidad fué abundante en el Cantábrico y Andalucía occidental, hubo intervalos nubosos en Galicia, Levante, Cataluña, Baleares, con tormenta en Albacete y algún chubasco en Teruel, predominando el cielo poco nuboso en las demás regiones. Durante la noche y mañana de hoy hubo nubosidad, abundante a intervalos y con algunas neblinas en Andalucía, litoral levantino-catalán, Cantábrico y alto Ebro y continuó poco nuboso o despejado en el resto de España.

Vientos fuertes: No se han registrado.

Temperaturas destacables: Las máximas de ayer oscilaron entre 27^º en Badajoz y 14^º en Oviedo y Vitoria y las mínimas de hoy lo hicieron entre 3^º en Soria y 16^º en Huelva. En las capitales canarias las extremas fueron 23^º y 16^º.

PRONOSTICO PARA MAÑANA:

Nubosidad abundante con algunos chubascos en Galicia y puntos del Duero. En Extremadura, Andalucía occidental y meseta Sur intervalos nubosos con riesgo de alguna tormenta por la tarde. Predominio del cielo poco nuboso en el área mediterránea.

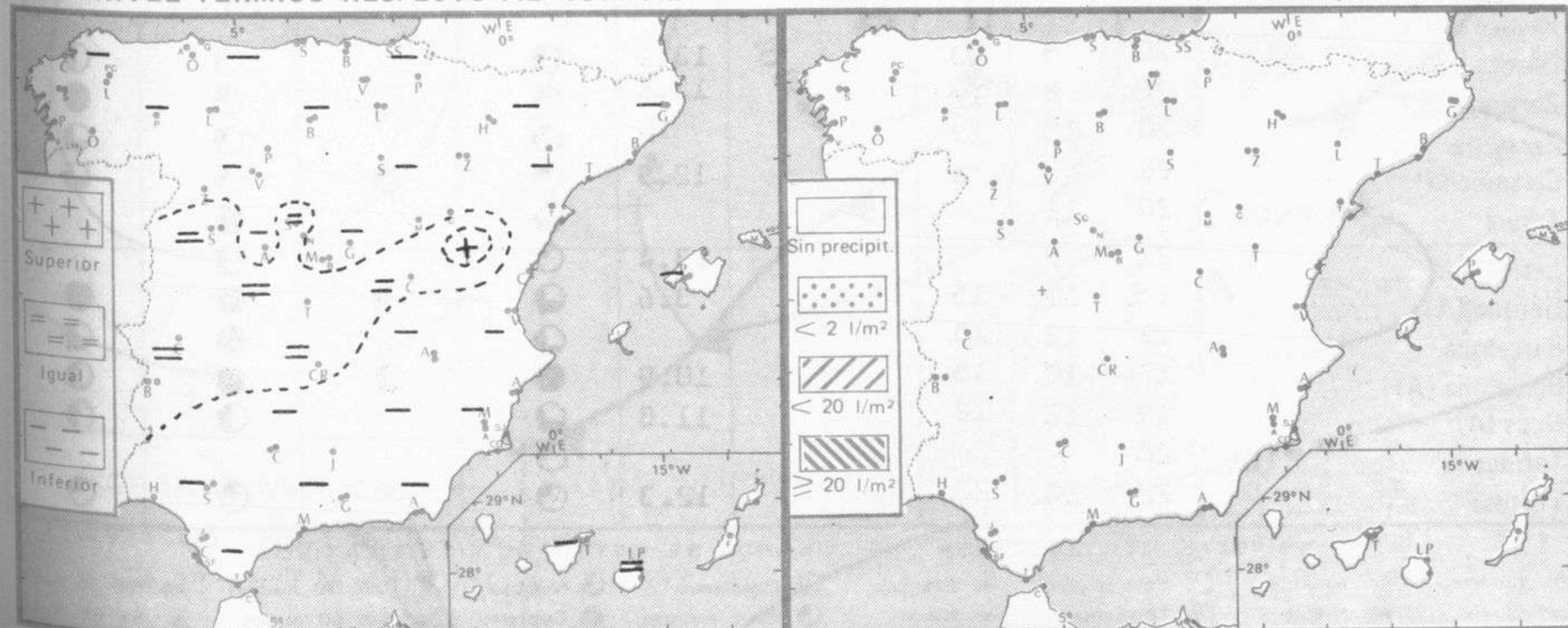
TENDENCIA PARA LOS DIAS 17 y 18.

Día 17: Nuboso con algunos chubascos en Galicia, Duero, Extremadura y ocasionalmente en puntos del Cantábrico y Centro. Nuboso en Andalucía occidental. Riesgo de tormentas dispersas en las regiones del interior.

Día 18: Continuará con análogas características.

NIVEL TERMICO RESPECTO AL NORMAL

AREAS CON PRECIPITACION (12 h. ayer a 12 h. hoy)

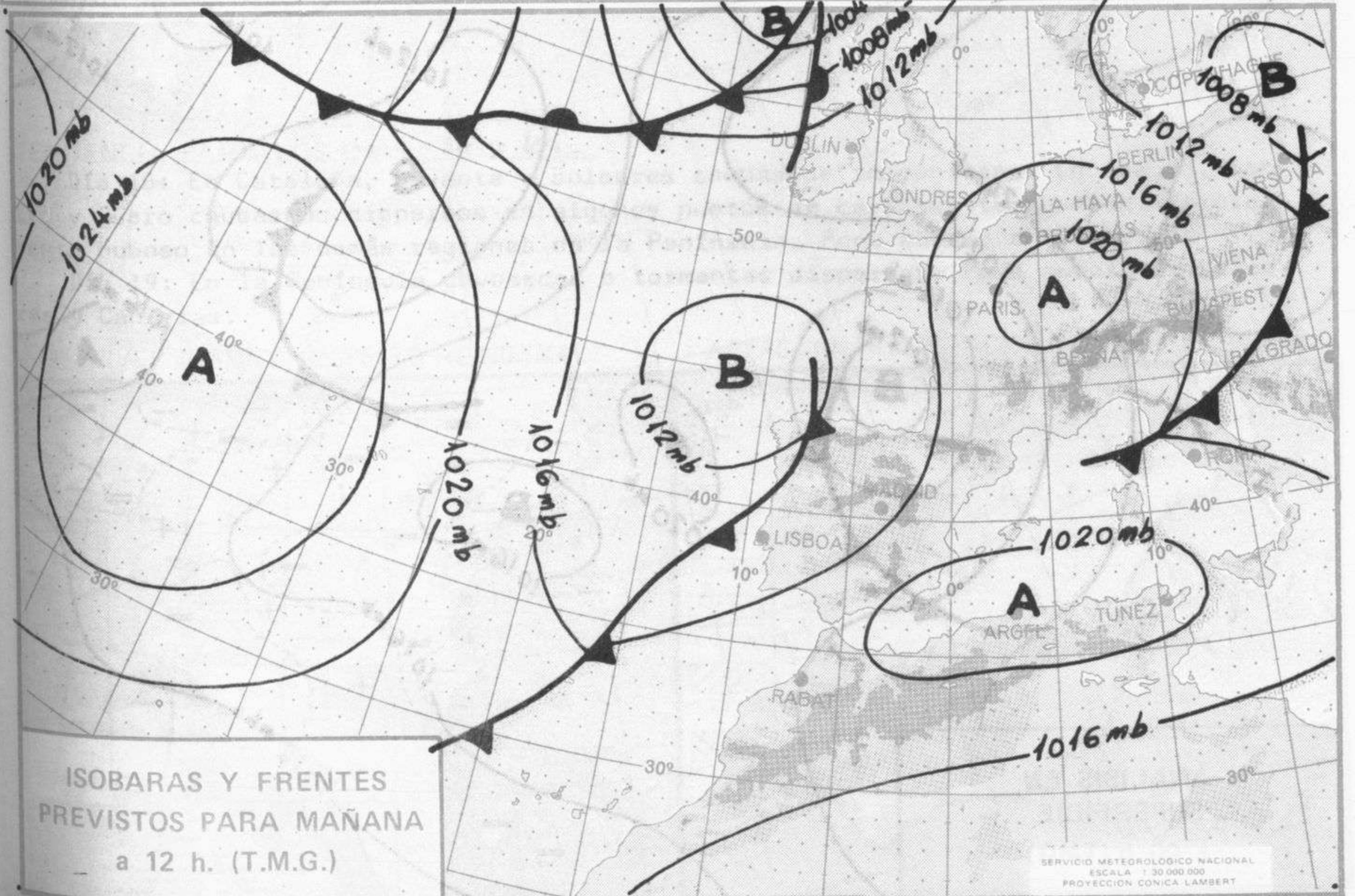


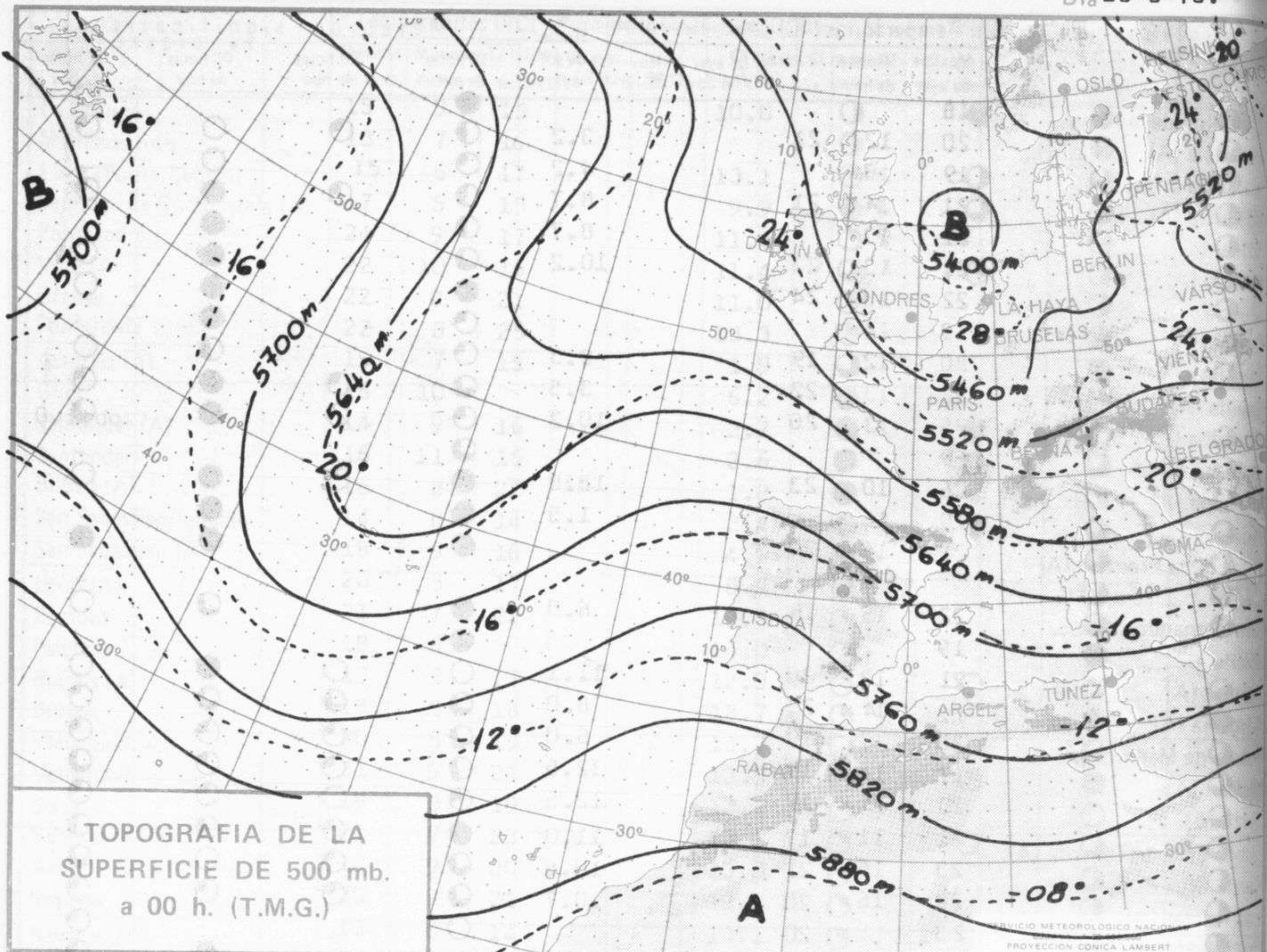
Estaciones	Temperaturas (°C)			Precipitación (l/m²)		Horas de sol ayer	Meteoros significativos			
	Máxima de ayer	Mínima de hoy	12 horas de hoy	06 ayer a 06 hoy	Hoy 06-12		18 horas de ayer	00 horas de hoy	06 horas de hoy	12 horas de hoy
La Coruña	15	9	15			10.0	☉	☁	☁	☁
Monteventoso	13	7	16				☉		☁	☁
Lugo (Punto Centro)	15	6	17			13.1	☉	☁	☁	☁
Santiago de Compostela (A)	17	5	19			9.9	☁	☁	☁	☁
Pontevedra	24	9	17			11.5	☉		☁	☁
Vigo (A)	22	10	16			11.4	☉	☁	☁	☁
Orense	22	8	21			11.0	☉		☁	☁
Ponferrada	22	8	25			13.3	☉		☁	☁
Asturias (A)	15	7	15			1.9	☉		☁	☁
Gijón	16	10				6.2	☁		☁	☁
Oviedo	14	9	16			2.2	☁	☁	☁	☁
Santander (A)	16	11	15			2.6	☁	☁	☁	☁
Santander	16	8	20	ip		1.8	☁		☁	☁
Bilbao (A)	14	8	14			2.4	☁	☁	☁	☁
San Sebastian/Igueldo	18	9	16			4.1	☁		☁	☁
San Sebastian (A)	20	5	17			8.9	☉		☁	☁
León (A)	21	7	22			12.8	☉		☁	☁
Zamora	18	6				14.0	☉		☁	☁
Palencia	17	3	17			12.3	☉	☉	☁	☁
Burgos (A)	18	5	18			12.7	☉		☁	☁
Burgos	20	5	19			13.7	☉		☁	☁
Valladolid (A)	21	5	21			12.8	☉	☉	☁	☁
Valladolid	19	3	19			12.7	☉		☁	☁
Soria	21	7	23			13.2	☉	☉	☁	☁
Salamanca (A)	17	9	20			13.0	☉		☁	☁
Avila	20	9	21			13.2	☉		☁	☁
Segovia	13	6	14			13.1	☉		☁	☁
Navacerrada	24	7	23			12.3	☉	☉	☁	☁
Madrid/Barajas	24	8	23			X	☉	☉	☁	☁
Madrid (Cdad. Universitaria)	23	9					☉		☁	☁
Guadalajara	25	12				11.9	☉		☁	☁
Toledo	22	8				11.7	☉		☁	☁
Cuenca		4				12.3			☁	☁
Molina de Aragón	25	13				12.3	☉	☉	☁	☁
Ciudad Real	22	8	22	17		7.4	☉	☉	☁	☁
Albacete (A)	26	12	21				☉		☁	☁
Cáceres	27	12	17			12.3	☉		☁	☁
Badajoz (A)	14	5	16				☉		☁	☁
Vitoria (A)	19	6	17			8.3	☉		☁	☁
Logroño	19	7	17			3.2	☉	☉	☁	☁
Logroño (A)	15	5	17			10.8	☉	☉	☁	☁
Pamplona	20	5	23			13.1	☉		☁	☁
Huesca (A)	20	8	19			13.1	☉	☉	☁	☁
Daroca	20	10	17				☉		☁	☁
Zaragoza (A)	21	2	X			12.9	☉	☉	☁	☁
Zaragoza	20	11		5			☉		☁	☁
Calamocha	21	9				13.4	☉		☁	☁
Teruel	15	11	15			3.6	☉	☉	☁	☁
Lérida	19	13	15				☉		☁	☁
Gerona (A)	17	10	18			10.9	☉	☉	☁	☁
Barcelona	19	12	18			11.8	☉		☁	☁
Barcelona (A)	20						☉		☁	☁
Reus (A)	22	10	23			12.3	☉		☁	☁
Tarragona									☁	☁
Tortosa									☁	☁

SÍMBOLOS UTILIZADOS EN LOS CUADROS DE METEOROS SIGNIFICATIVOS

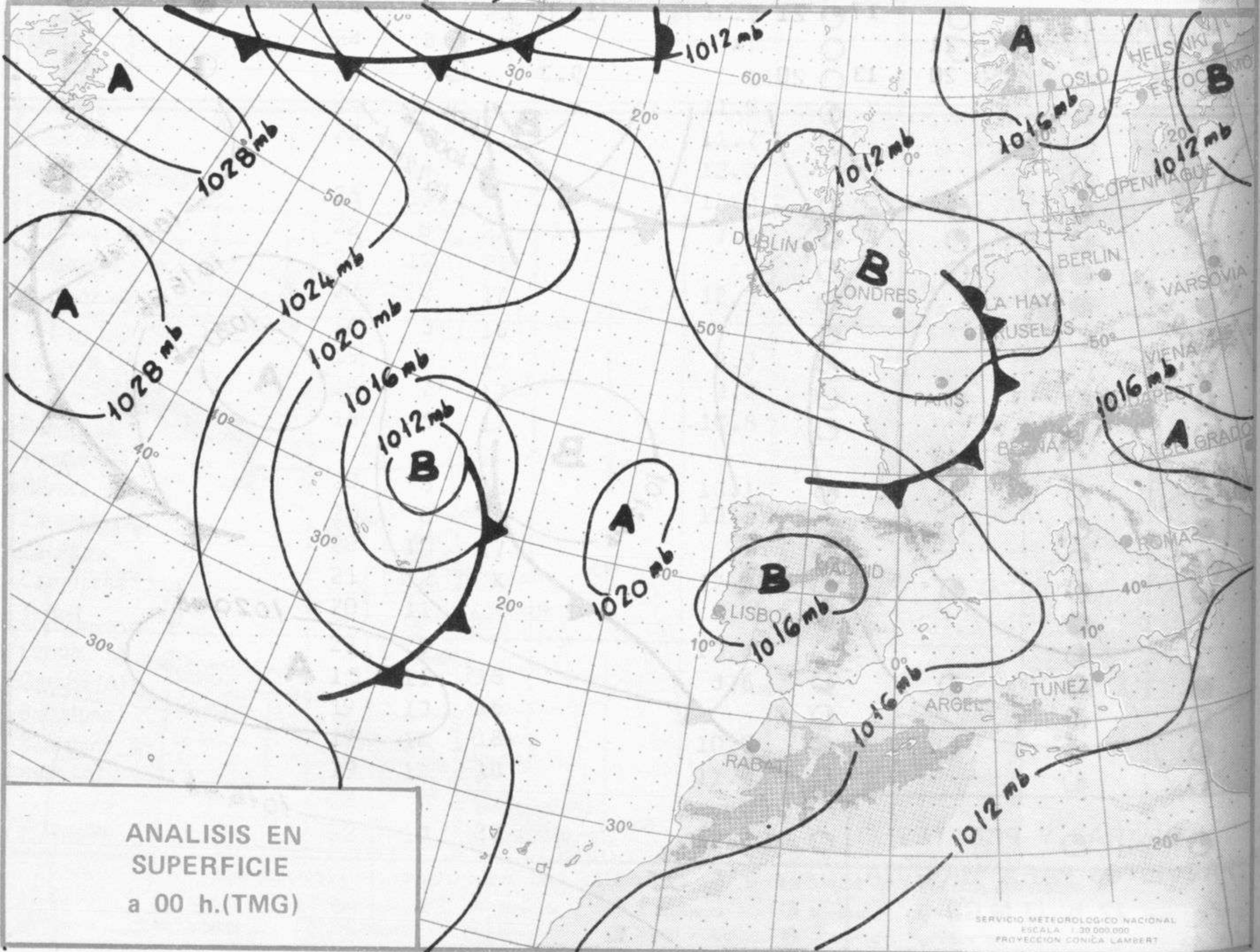
- ☉ Llovizna
- ☁ Neblina
- ⚡ Relámpagos
- ▲ Granizo
- Despejado
- ☁ Nuboso
- ↙ NW 30 nudos
- ↗ NE 35 nudos
- ☁ Lluvia
- ☁ Niebla
- ☁ Tormenta
- * Nieve
- ☉ Poco nuboso
- Cubierto
- ↘ SW 50 nudos
- ↘ SE 65 nudos

Estaciones	Temperaturas (°C)			Precipitación (l/m ²)		Horas de sol ayer	Meteoros significativos			
	Máxima de ayer	Mínima de hoy	12 horas de hoy	06 ayer a 06 hoy	Hoy 06-12		18 horas de ayer	00 horas de hoy	06 horas de hoy	12 horas de hoy
Castellón de la Plana	18						●			○
Valencia (A)	20	12	21			3.2	○	☾	○	☾
Valencia	19	13				4.2	○			○
Alicante (A)	21	14	21			8.7	○	☾	○	☾
Alicante	21	13				8.7	○		●	○
Murcia (A)	21	13	23			10.2	○		●	○
Murcia	22	13	24				●		●	○
Cartagena	19	14					☾		●	○
San Javier	20	12	19			8.3	○		○	○
Sevilla (A)	22	13	22			3.5	○	○	●	○
Córdoba (A)	25	13	20			10.2	○		●	○
Jaén	26						○			○
Granada (A)	26	10	23			12.8	○	☾	●	○
Huelva	19	16				1.5	●		●	○
Jerez de la Frontera (A) ...	21	15	20				●		●	○
Cádiz							●		○	○
San Fernando	22	15	18			6.0	●		○	○
Tarifa	19						●		○	○
Málaga (A)	21	13	20			11.1	○	○	●	○
Almería (A)	22	14	20			8.0	○	○	○	○
Palma de Mallorca (A)	20	7	19			6.0	○	○	○	○
Mahón (A)	17	14	19			12.5	○	○	○	○
Ibiza (A)	20	14	19			12.5	○	○	○	○
Santa Cruz de Tenerife (A) ...	21	11	17			11.0	○	○	○	○
Santa Cruz de Tenerife	23	16	21			10.5	○	○	○	○
Las Palmas (A)	22	16	20			10.7	○	○	○	○
Fuerteventura (A)	23		20				○			○
Lanzarote (A)		17	21			11.0	○		●	○
Ceuta	21						○		○	○
Melilla	20	13	20			9.3	○		○	○





TOPOGRAFIA DE LA SUPERFICIE DE 500 mb. a 00 h. (T.M.G.)



ANALISIS EN SUPERFICIE a 00 h.(TMG)

SERVICIO METEOROLOGICO NACIONAL
ESCALA 1:30 000 000
PROYECCION CONICA LAMBERT