



# BOLETIN DIARIO

AÑO XXIV  
2ª Epoca  
Núm. 237.

MADRID, LUNES 25 de AGOSTO de 1.975

Dirección postal: Centro de Análisis y Predicción (Ciudad Universitaria), Apartado 285 - Madrid - 3 - (España) - Teléfono: 244 35 00  
Fonometeo local: teléfono 094 - Fonometeo España: teléfono 232 69 40 de Madrid

## TIEMPO PASADO (de 12 horas de ayer a 12 horas, T.M.G., de hoy):

**Nubosidad y precipitaciones:** En las últimas 24 horas ha habido cielo muy nuboso en el Cantábrico oriental y se han registrado algunas precipitaciones débiles en San Sebastián, en Pamplona y en el Pirineo aragones. Han tenido nubosidad también en Ebro, Cataluña y Baleares, y cielo despejado o poco nuboso en las demás regiones.

**Vientos fuertes:** En el Estrecho hubo viento de Levante de hasta 60 Km/h.

**Temperaturas destacables:** Han sido inferiores a las normales con diferencias de hasta unos 4°. Ayer la máxima se registró en Huelva con 39° y hoy la mínima la han tenido en Soria y Teruel con 9°. A las 12 horas del día de hoy la temperatura más elevada correspondió a Sevilla con 34° y las más baja la registraban San Sebastián y Bilbao con 18°

## PRONOSTICO PARA MAÑANA:

Intervalos de cielo nuboso en los litorales cantábrico y mediterráneo del Sudeste y Sur. En las laderas orientales al norte de la Ibérica y sistemas montañosos de Cataluña, algunas nubes de evolución diurna. En Baleares y Canarias nuboso en las partes orientadas al nor-nordeste. En las demás regiones despejado o poco nuboso. Vientos de Levante moderados en el Estrecho. Temperaturas sin grandes cambios o ligeramente más altas.

27 Y 28.

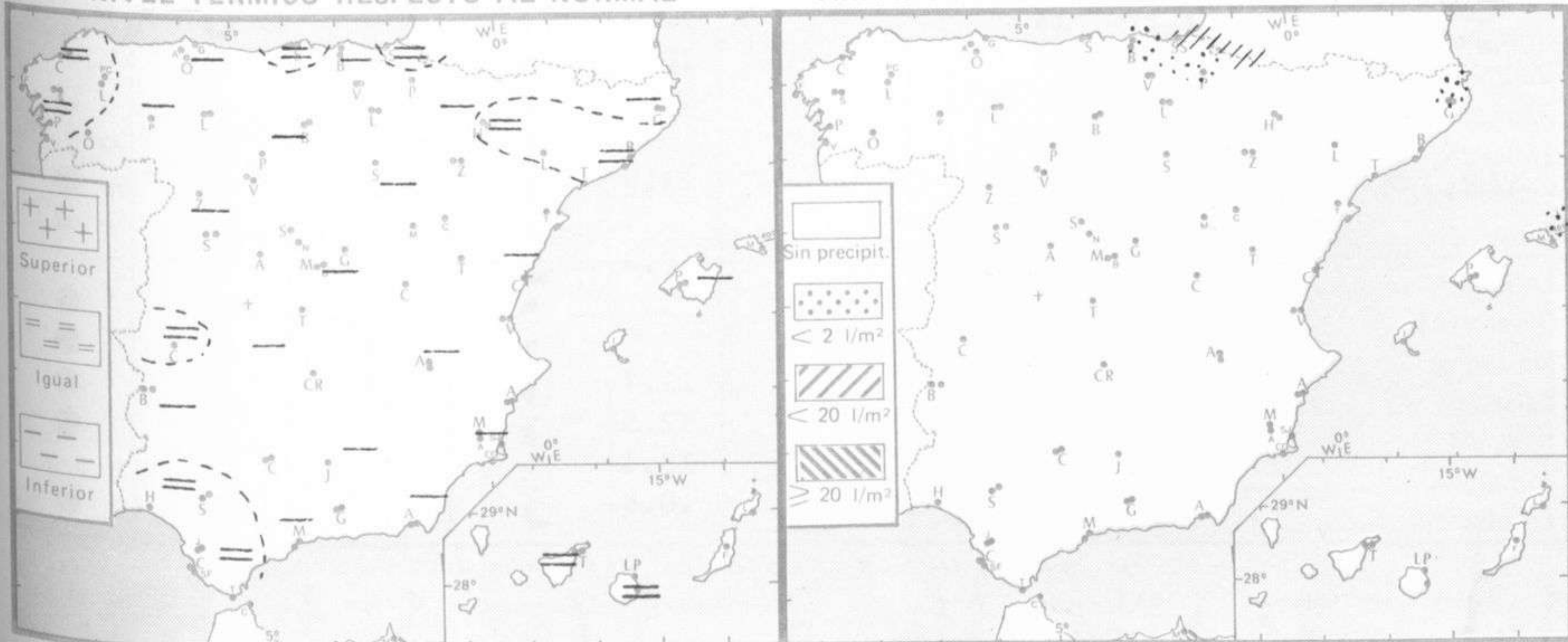
## TENDENCIA PARA LOS DIAS

**Día 27:** Bancos de niebla en el norte de Galicia y Cantábrico. Intervalos nubosos en el litoral mediterráneo del sudeste y sur. Levante en el Estrecho.

**Día 28:** Intervalos de nubosidad por Cataluña y Levante. Tendencia a nubosidad en aumento por el oeste-noroeste.

NIVEL TÉRMICO RESPECTO AL NORMAL

AREAS CON PRECIPITACION (12 h. ayer a 12 h. hoy)

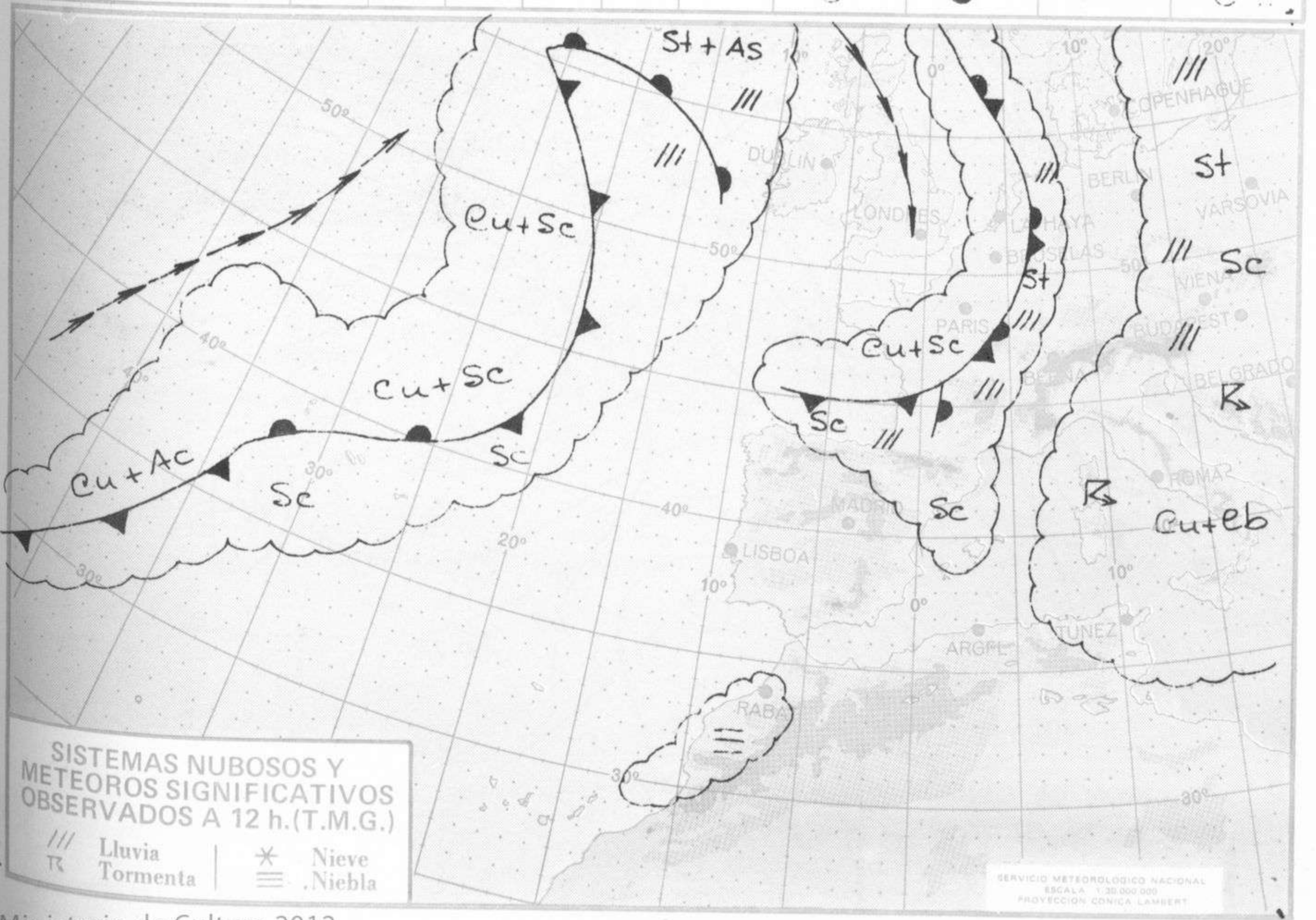


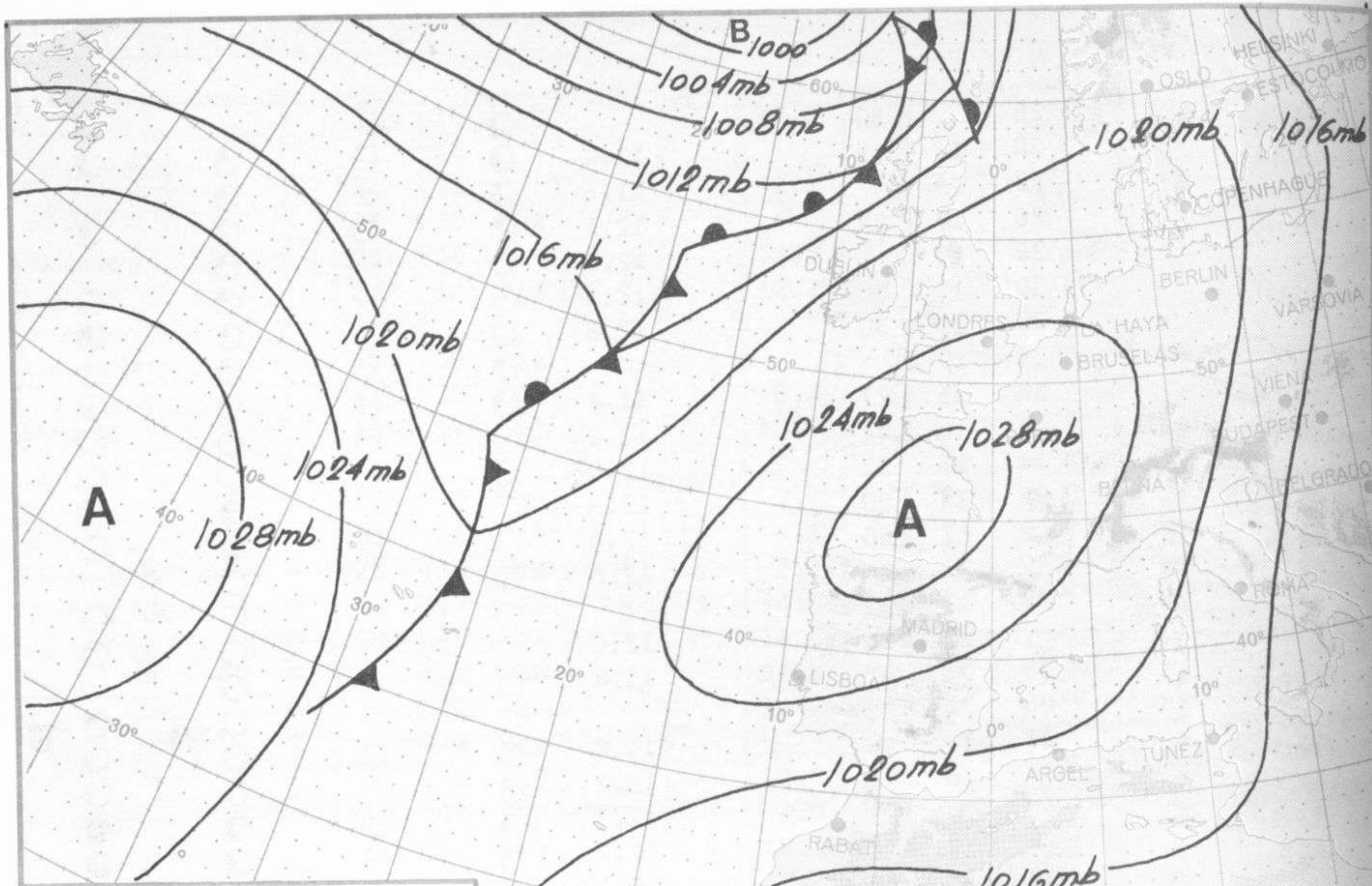
Estaciones	Temperaturas (°C)			Precipitación (l/m²)		Horas de sol ayer	Meteoros significativos			
	Máxima de ayer	Mínima de hoy	12 horas de hoy	06 ayer a 06 hoy	Hoy 06-12		18 horas de ayer	00 horas de hoy	06 horas de hoy	12 horas de hoy
La Coruña ... ..	21	16	20			12.3	☉	○	☉	☉
Montevitoso ... ..	21	14					☉		☉	
Lugo (Punto Centro) ... ..	24	13				12.1	☉	○	☉	
Santiago de Compostela (A)	24	13	24				☉	☉	☉	☉
Pontevedra ... ..	28	16				11.3	○		○	
Vigo (A) ... ..	24	14	26			12.2	○	○	○	○
Orense ... ..										
Ponferrada ... ..	29	13	26				☉		☉	☉
Asturias (A) ... ..	21	13	20			8.1	☉		○	☉
Oviedo ... ..	22	14	21			10.7	☉	●	☉	●
Santander (A) ... ..										
Santander ... ..	22	15	20			7.0	☉	☉	●	●
Bilbao (A) ... ..	23	16	18		ip	6.6	☉	☉	●	●
San Sebastian/Igueldo ... ..	20	16	18	3	1	2.1	●	☉	●	●
San Sebastian (A) ... ..	23	17	20	1	3	4.6	●		///	●
León (A) ... ..	25	10	24			11.9	☉	○	○	☉
Zamora ... ..		12	24			12.4			☉	☉
Palencia ... ..	24	12	21			13.2	☉		☉	☉
Burgos (A) ... ..		X	19					☉	☉	☉
Burgos ... ..		11	19			12.3			☉	☉
Valladolid (A) ... ..	25	11	22			13.0	☉		☉	☉
Valladolid ... ..	26	13	23			10.3	☉	○	☉	☉
Soria ... ..	23	9				11.7	☉		☉	☉
Salamanca (A) ... ..	25	11	25			12.6	☉	○	☉	☉
Avila ... ..	22	11	20			12.7	☉		☉	☉
Segovia ... ..	23	12	22			12.7	○		☉	☉
Navacerrada ... ..	17	10	17			12.6	☉		☉	☉
Madrid/Barajas ... ..	29	15	28			12.3	☉	○	☉	☉
Madrid (Cdad.Universitaria)	28	15	27			12.0	☉	○	☉	☉
Guadalajara ... ..		11							☉	☉
Toledo ... ..		17	26			12.6			☉	☉
Cuenca ... ..	26	11	25			12.0	☉		☉	☉
Molina de Aragón ... ..		7				13.0			☉	☉
Ciudad Real ... ..		11	27			11.9		○	☉	☉
Albacete (A) ... ..	29	10	26			12.7	☉		☉	☉
Cáceres ... ..	31	19	31				○	○	☉	☉
Badajoz (A) ... ..	33	14				12.5	○		○	☉
Vitoria (A) ... ..	19	14	20	ip			●		●	●
Logroño ... ..	22		19				☉		☉	☉
Logroño (A) ... ..	22	15	19			7.7	☉	☉	●	●
Pamplona ... ..	19	15	20	ip		5.2	☉		☉	☉
Huesca (A) ... ..	27	14				12.7	☉		☉	☉
Daroca ... ..	23	16				10.2	☉		☉	☉
Zaragoza (A) ... ..	24	16	23			12.1	☉		☉	☉
Zaragoza ... ..	24	16						☉	☉	☉
Calamocha ... ..	23	9	22			11.9	☉	☉	☉	☉
Teruel ... ..	24	9	22						☉	☉
Lérida ... ..	28	15				12.0	☉		☉	☉
Gerona (A) ... ..	28	14	23				☉		☉	☉
Barcelona ... ..	28	19	23					☉	☉	☉
Barcelona (A) ... ..	X	15	23			11.7	☉	☉	☉	☉
Reus (A) ... ..	29	18	25			12.5	☉		☉	☉
Tarragona ... ..	27	22				12.3	○		☉	☉
Tortosa ... ..	29	20	28			10.8	☉		☉	☉

SIMBOLOS UTILIZADOS EN LOS CUADROS DE METEOROS SIGNIFICATIVOS

- ☉ Llovizna
- ☉ Despejado
- ☉ Nuboso
- ☉ NW 30 nudos
- ☉ NE 35 nudos
- ☉ Lluvia
- ☉ Poco nuboso
- ☉ Cubierto
- ☉ SW 50 nudos
- ☉ SE 65 nudos
- ☉ Nebolina
- ☉ Relámpagos
- ☉ Granizo
- ☉ Tormenta
- ☉ Nieve

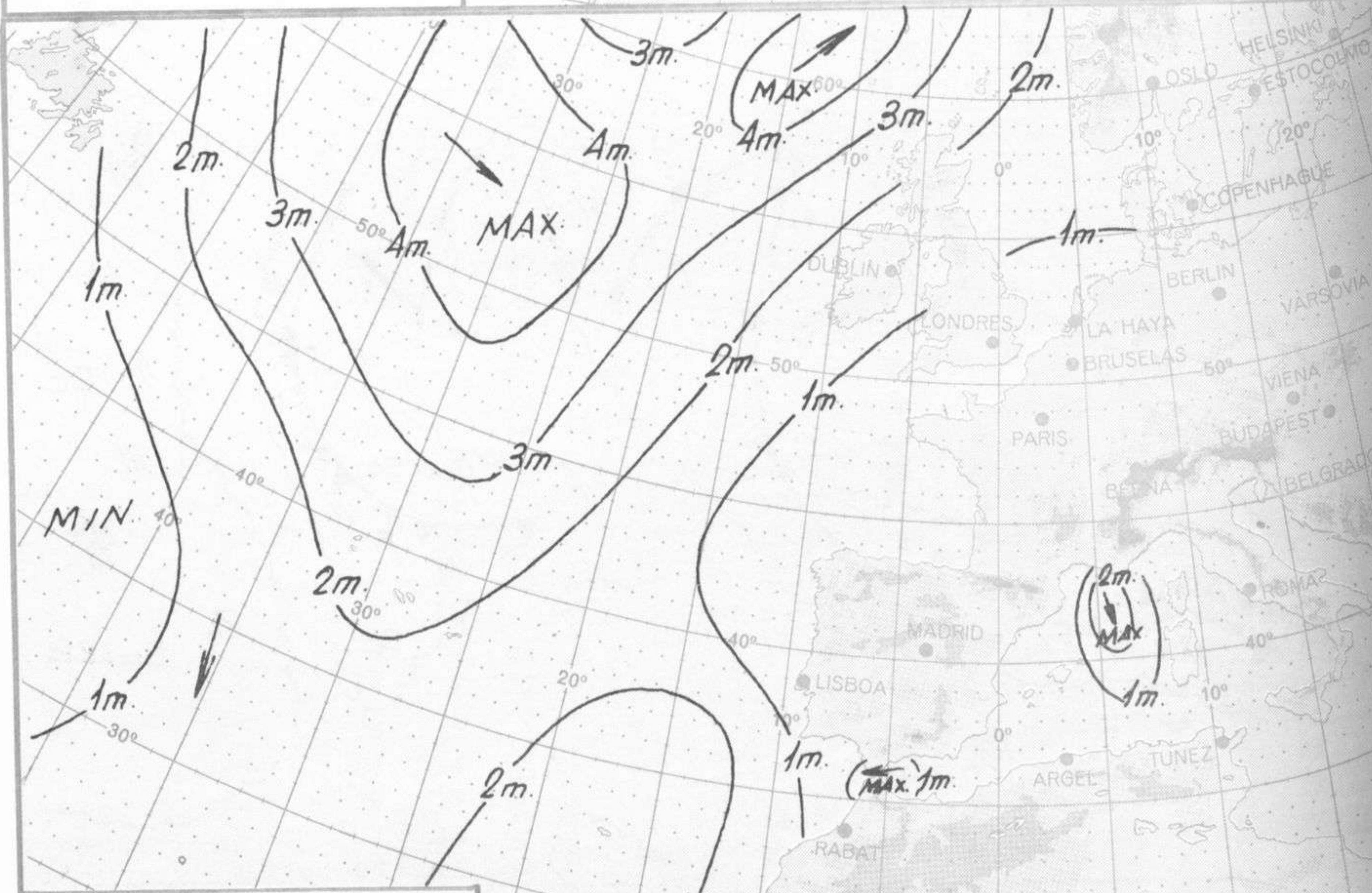
Estaciones	Temperaturas (°C)			Precipitación (l/m <sup>2</sup> )		Horas de sol ayer	Meteoros significativos			
	Máxima de ayer	Mínima de hoy	12 horas de hoy	06 ayer a 06 hoy	Hoy 06-12		18 horas de ayer	00 horas de hoy	06 horas de hoy	12 horas de hoy
Castellón de la Plana ...	28		30				☉			☉
Valencia (A) ...	30	16	29			12.4	☉	☉	☉	☉
Valencia ...	28	18				11.6	☉			
Alicante (A) ...	26	17	28			12.5	☉	☉		☉
Alicante ...	28	17				12.0	☉			
Murcia (A) ...	30	15	30			12.5	☉			☉
Murcia ...	30	18	30			12.6	☉			☉
Cartagena ...	25	19					☉			
San Javier ...	26	15	27			11.4	☉	☉		☉
Sevilla (A) ...	35	18	34			12.2	☉	☉		☉
Córdoba (A) ...	34	17	33			12.0	☉	☉		☉
Jaén ...	32	18	30			12.9	☉			☉
Granada (A) ...	32	11	30			12.8	☉	☉		☉
Huelva ...	39	21				12.8	☉			
Jerez de la Frontera (A) ...	35	17	33				☉			☉
Cádiz ...		21	31			12.0	☉			☉
San Fernando ...	35	21				11.4	☉			
Tarifa ...	23	24	23				☉			
Málaga (A) ...	27	16	26			11.8	☉	☉	☉	☉
Almería (A) ...	28	20	27			12.2	☉			
Palma de Mallorca (A) ...	27	12	27			11.7	☉	☉		☉
Mahón (A) ...	27	19	24	1		12.2	☉	☉		☉
Ibiza (A) ...	27	18	28			10.1	☉	☉		☉
Santa Cruz de Tenerife (A) ...	22	16	20			10.6	☉	☉		☉
Santa Cruz de Tenerife ...	29		27				☉			☉
Las Palmas (A) ...	25	21	26			8.5	☉	☉		☉
Fuerteventura (A) ...	29		24				☉			☉
Lanzarote (A) ...	27	20	28			x	☉		☉	☉
Ceuta ...	25		20				☉			☉
Melilla ...	27		26				☉	☉		☉





ISOBARAS Y FRENTES  
PREVISTOS PARA MAÑANA  
a 12 h. (T.M.G.)

SERVICIO METEOROLÓGICO NACIONAL  
ESCALA 1:30.000.000  
PROYECCION CONICA LAMBERT



PREVISION DE OLAJE  
PARA MAÑANA  
a 12 h. (T.M.G.)

SERVICIO METEOROLÓGICO NACIONAL  
ESCALA 1:30.000.000  
PROYECCION CONICA LAMBERT

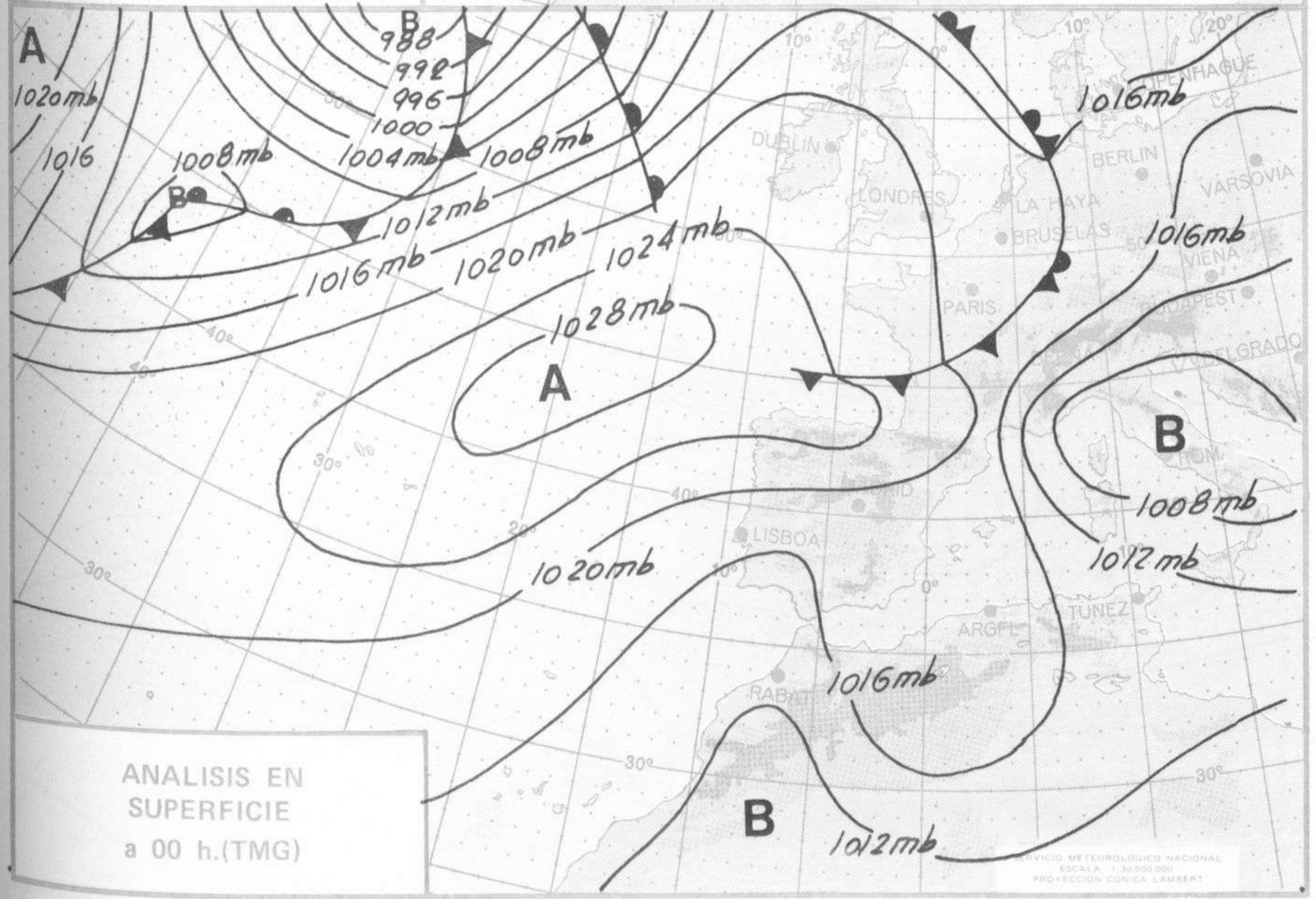
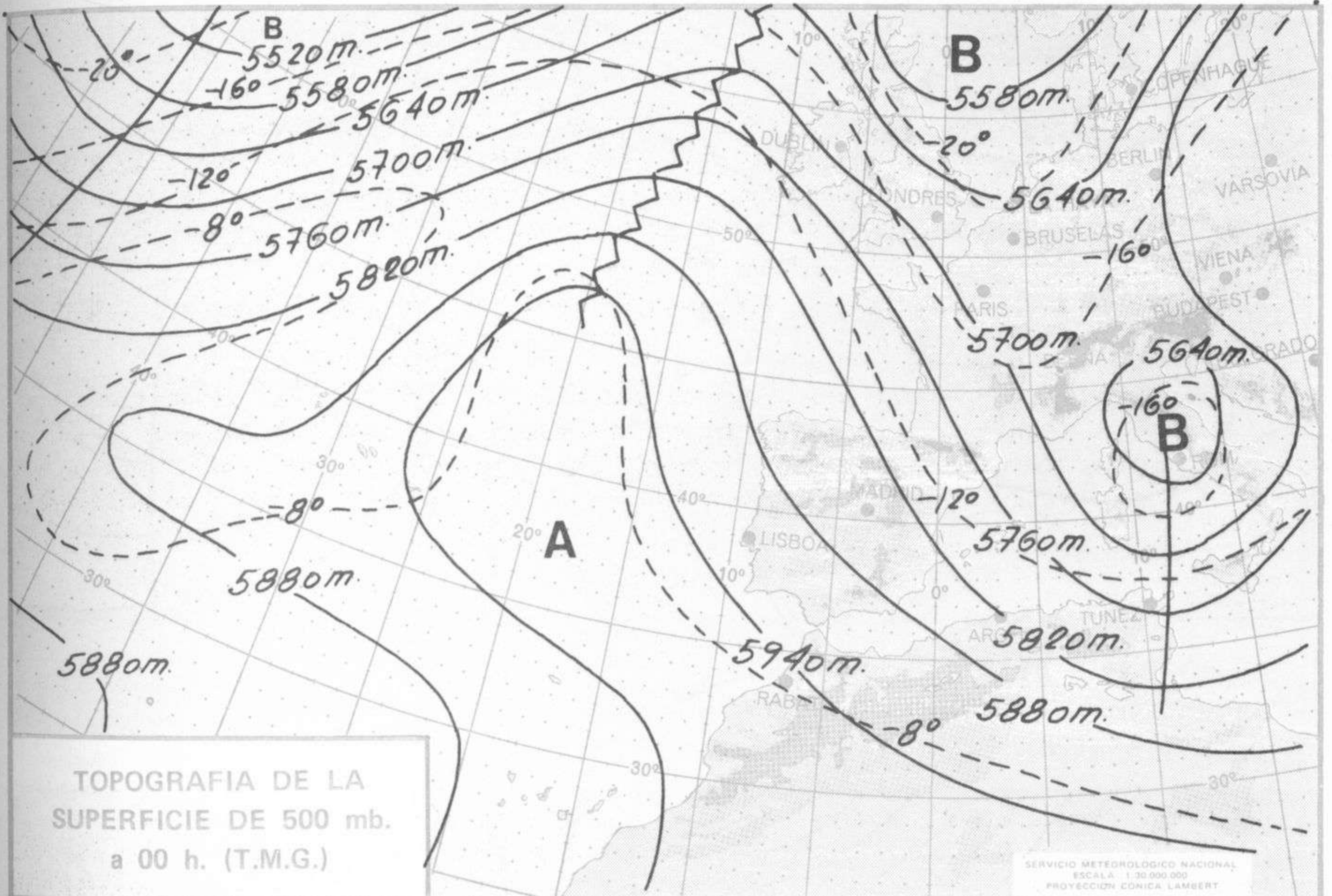


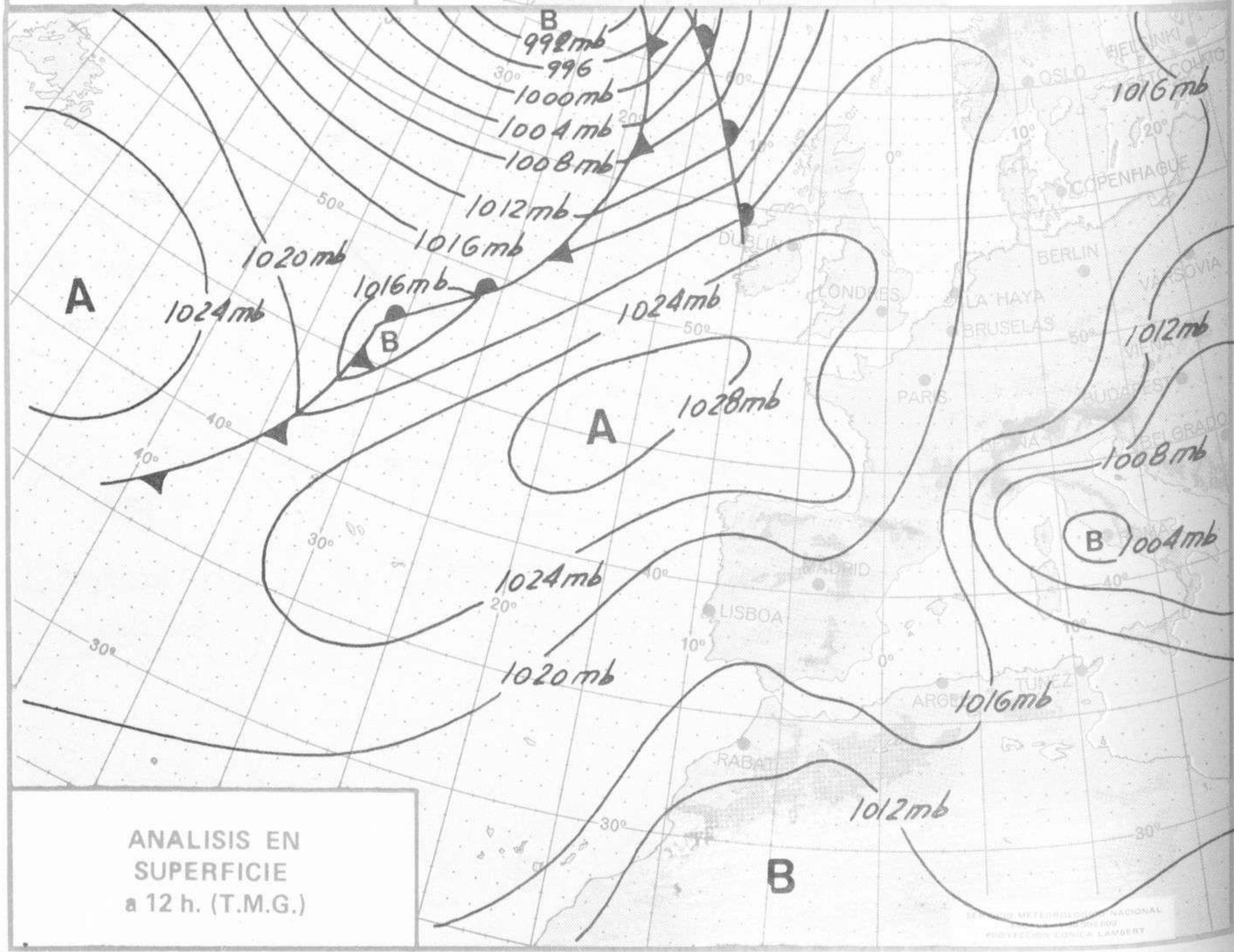
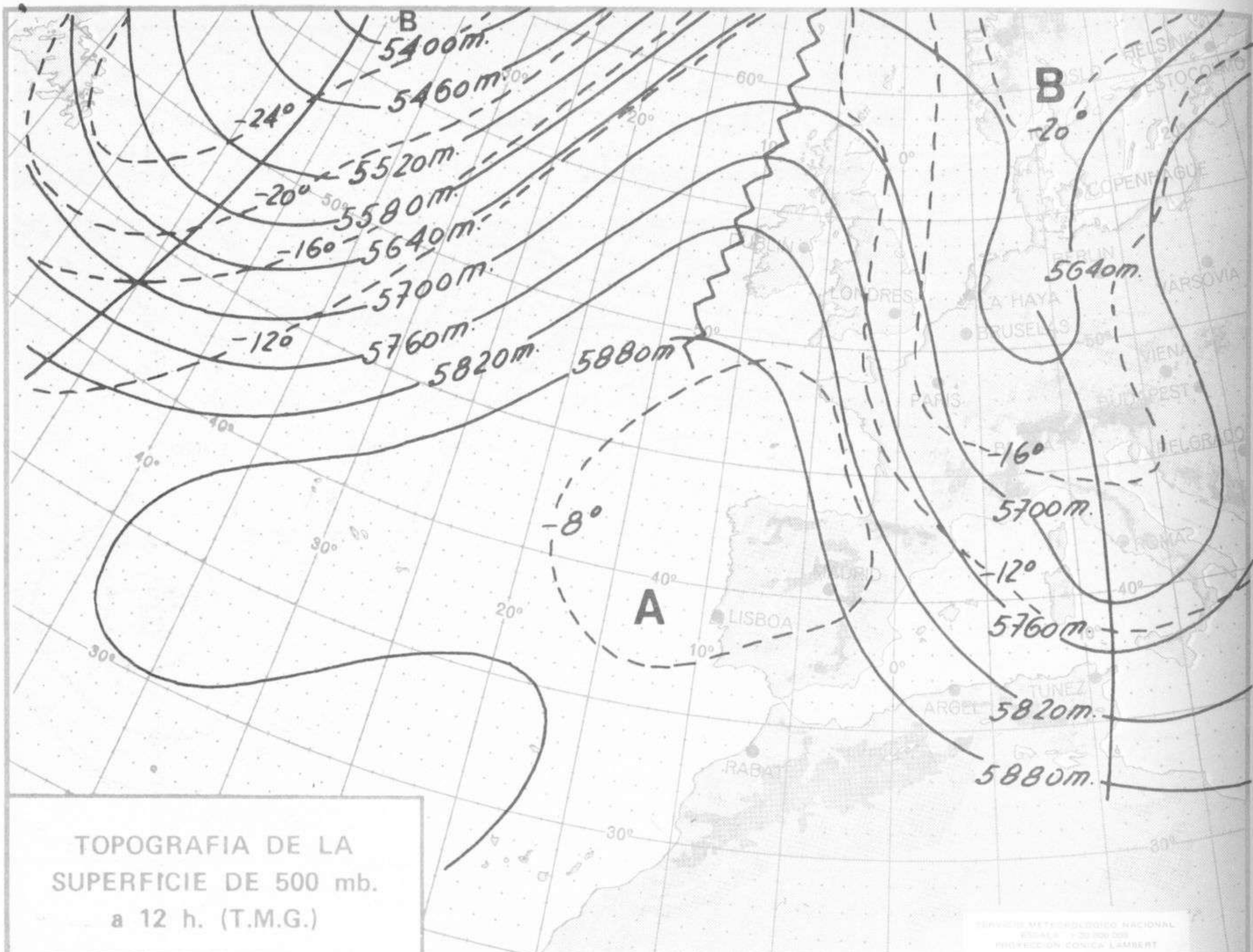
INFORMACION TECNICA DIARIA

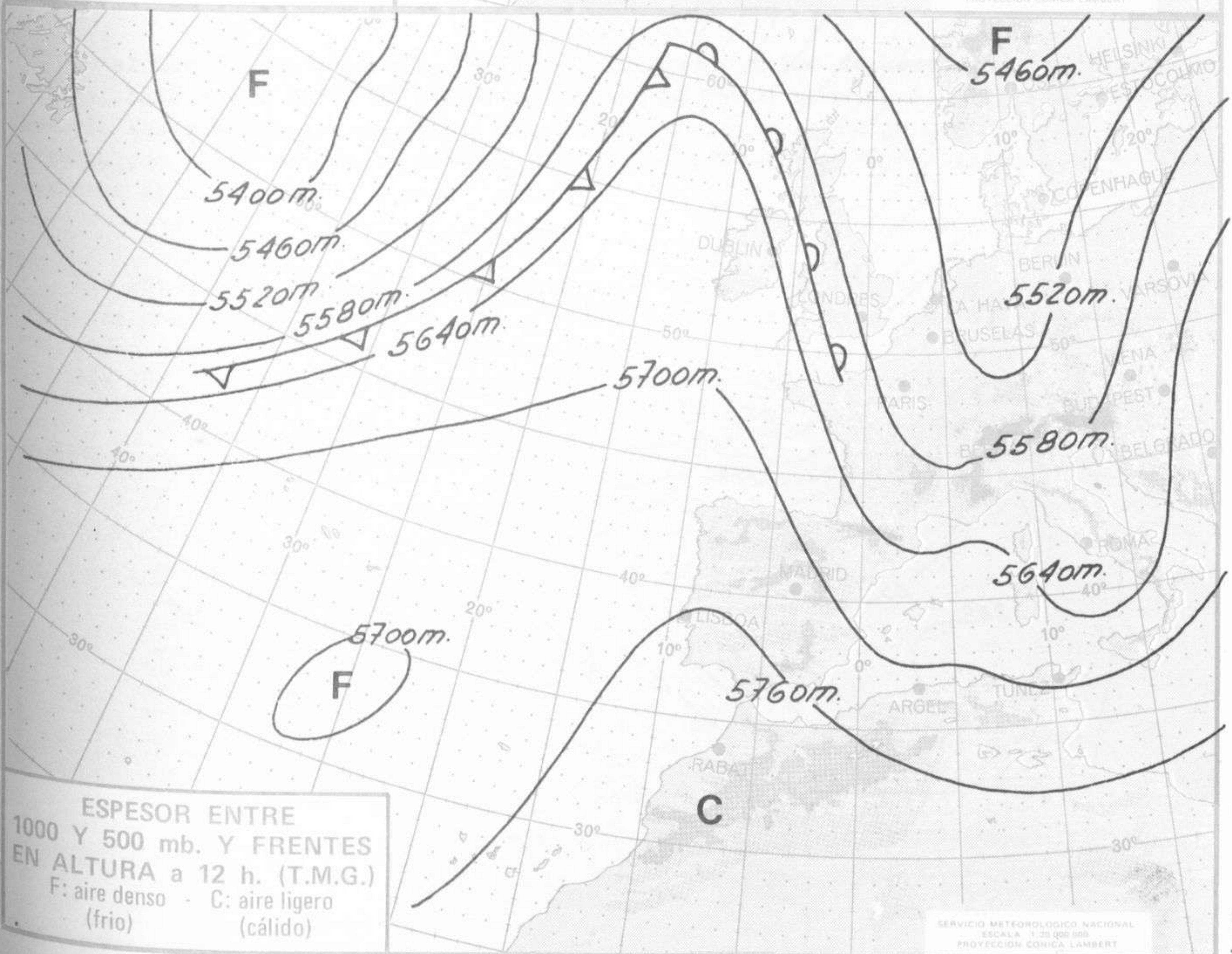
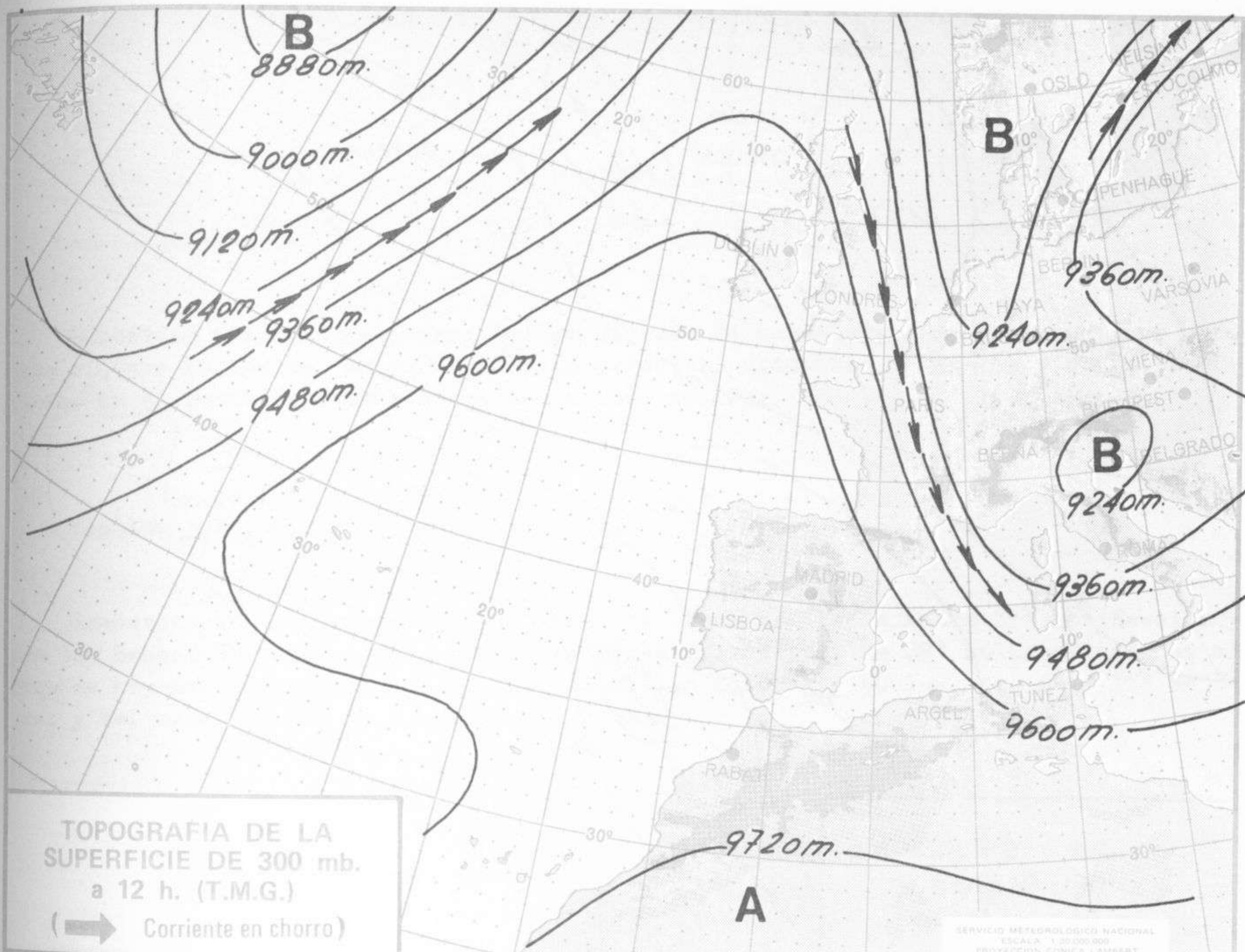
Núm. 237.

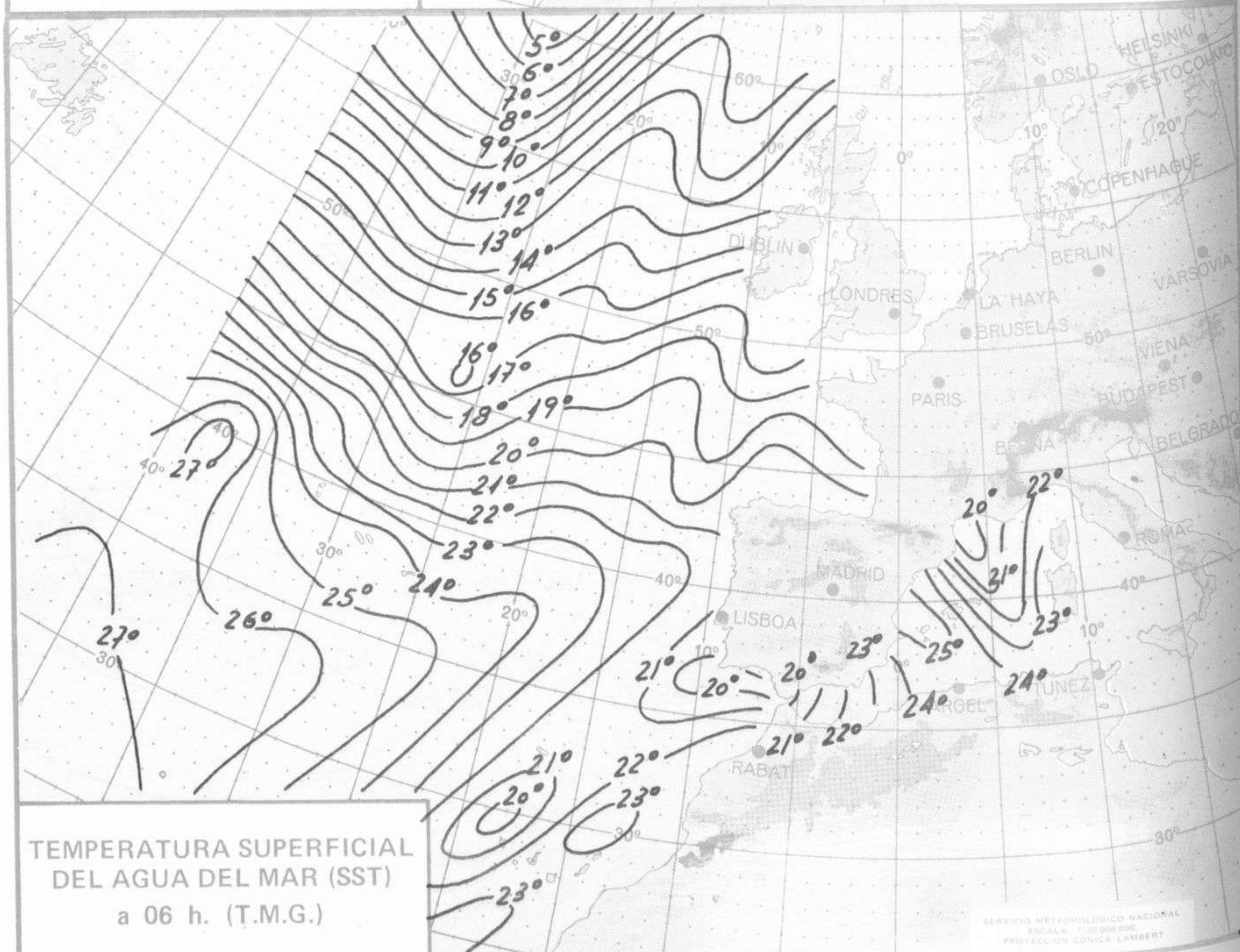
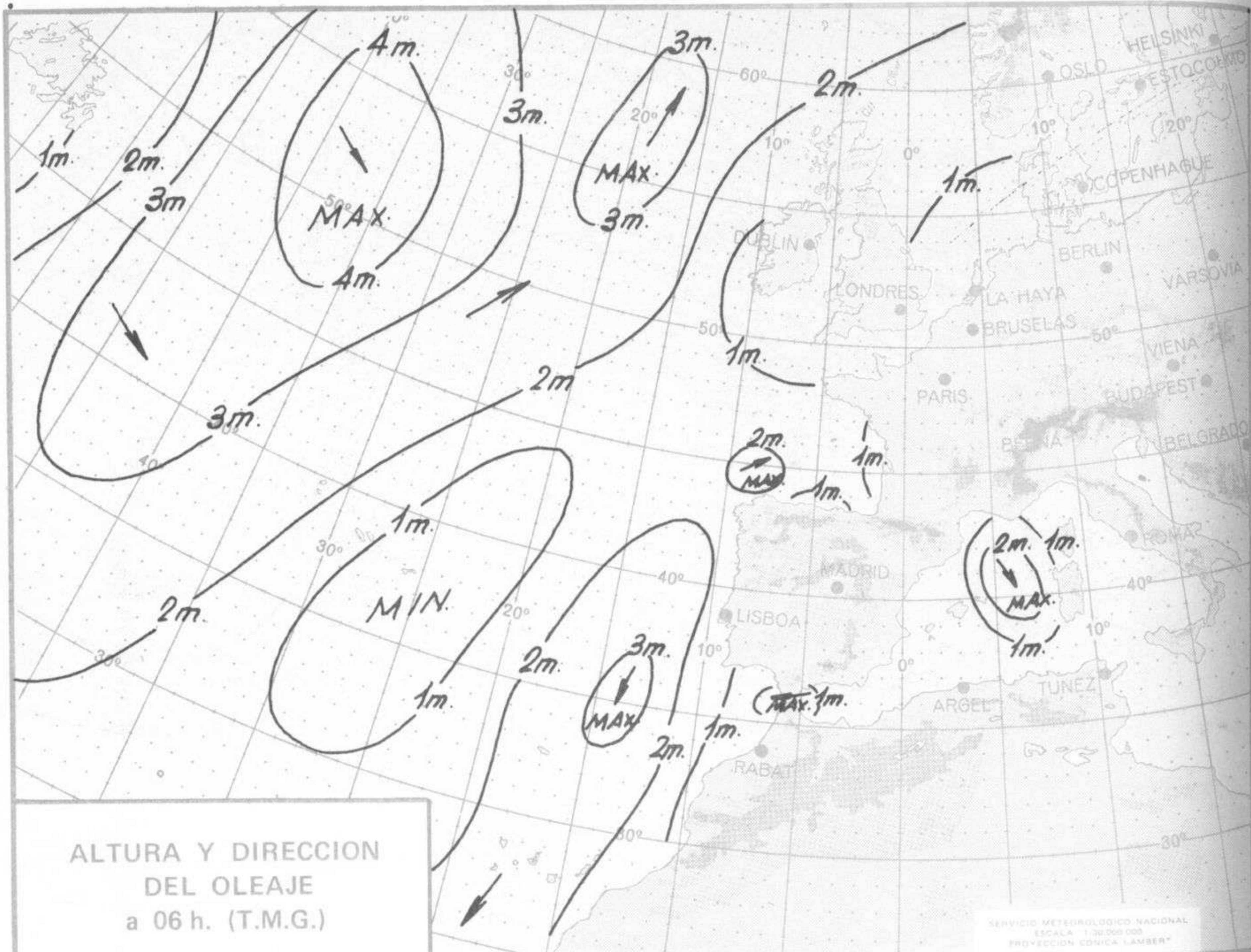
MADRID, LUNES 25 de AGOSTO de 1.975

Dirección postal: Centro de Análisis y Predicción (Ciudad Universitaria), Apartado 285 - Madrid - 3 - (España) - Teléfono: 244 35 00  
Fonometeo local: teléfono 094 - Fonometeo España: teléfono 232 69 40 de Madrid













COMPLEMENTO A LA INFORMACION TECNICA DIARIA



Dirección postal: Centro de Análisis y Predicción (Ciudad Universitaria), Apartado 285 - Madrid - 3 - (España) - Teléfono: 244 35 00  
 Fonometeo local: teléfono 094 - Fonometeo España: teléfono 232 69 40 de Madrid

MADRID, Lunes 25 de AGOSTO de 1.975

		R A D I O S O N D E O S																	
		Sondeos a 00 horas ( T M G )						Sondeos a 12 horas ( T M G )											
		Presiones tipo			Puntos notables			Presiones tipo			Puntos notables								
		PPP	hhh	TT	DD	dd	ff	PPP	TT	DD	PPP	TT	DD	PPP	TT	DD	PPP	TT	DD
La Coruña 08.001	1000	1017	20	16	35	04	10	1017	17	30	1018	20	56	03	11	1018	21	56	
	850	1572	12	56	05	16	941	12	60	919	15	56				919	15	56	
	700	3184	5	59	02	11	912	13	61	878	17	64				878	17	64	
	500	5870	-10	71	36	15	876	12	44	810	12	62				810	12	62	
	400	7540	-23	67	36	18	809	13	60	777	12	73				777	12	73	
	300	9580	-39	62	01	31	659	5	67	690	5	72				690	5	72	
	250	10810	-49		02	36	526	-6	73	669	5	79				669	5	79	
	200	12240	-60		03	35	260	-48	61	620	2	72				620	2	72	
	150	14030	-64		36	22	187	-63		548	-4	64				548	-4	64	
	100	16530	-60		34	23	174	-58		473	-10	68				473	-10	68	
		70					146	-64				417	-17	69			417	-17	69
	50					134	-62				210	-56				210	-56		
	30										165	-67				165	-67		
	20																		
Madrid / Barajas 08.221	1000	158						947	21	61	948	23	64			948	23	64	
	850	1558	16	61	02	13	877	18	61	785	11	61				785	11	61	
	700	3070	12	60	36	18	764	10	19	718	8	67				718	8	67	
	500	5860	-10		32	18	679	6	65	672	5	66				672	5	66	
	400	7570	-23		26	22	455	-14		608	2					608	2		
	300	9570	-41		34	23	285	-44		435	-14					435	-14		
	250	10890	-50		33	31	186	-62		179	-65					179	-65		
	200	11110	-59		34	39				166	-62					166	-62		
	150	14010	-61		31	42				143	-68					143	-68		
	100	16540	-59		33	23				132	-63					132	-63		
		70																	
	50																		
	30																		
	20																		
Palma de Mallorca / Bon Bonet 08.302	1000	149	19	57	00	00	1012	19	64	1010	25	60			1010	25	60		
	850	1534	12	57	35	14	996	19	57	885	15	57			885	15	57		
	700	3138	4	57	33	19	952	19	59	720	5	58			720	5	58		
	500	5800	-12		32	29	884	14	56	654	3	69			654	3	69		
	400	7460	-25		32	37	638	0	58	531	-10	58			531	-10	58		
	300	9480	-50		30	56	563	-6	59	506	-10	61			506	-10	61		
	250	10700	-50		30	78	537	-8		394	-22	57			394	-22	57		
	200	12120	-58				467	-17		271	-48	66			271	-48	66		
	150	13940	-59				355	-32		122	-56				122	-56			
	100						343	-33											
		70					266	-48											
	50					258	-48												
	30					229	-56												
	20																		
Santa Cruz de Tenerife 60.020	1000																		
	850																		
	700																		
	500																		
	400																		
	300																		
	250																		
	200																		
	150																		
	100																		
		70																	
	50																		
	30																		
	20																		

		V I E N T O E N A L T I T U D														
Estación	Tipo de Sonda	Indicativo	dia/hora	Tierra dd ff	1.000m. dd ff	1.500m. dd ff	2.000m. dd ff	3.000m. dd ff	4.000m. dd ff	5.500m. dd ff	7.000m. dd ff	9.000m. dd ff	10.500m. dd ff	12.000m. dd ff	13.500m. dd ff	16.000m. dd ff

