



BOLETIN DIARIO

AÑO XXIV

2ª Epoca

Núm. 186

MADRID, SABADO 5 de JULIO de 1.975

Dirección postal: Centro de Análisis y Predicción (Ciudad Universitaria), Apartado 285 - Madrid - 3 - (España) - Teléfono: 244 35 00
Fonometeo local: teléfono 094 - Fonometeo España: teléfono 232 69 40 de Madrid

TIEMPO PASADO (de 12 horas de ayer a 12 horas, T.M.G., de hoy):

Nubosidad y precipitaciones: Ayer durante el día, el cielo estuvo nuboso o muy nuboso en norte de Galicia, Cantábrico, alto Ebro, norte de Cataluña y con algún chubasco en Pirineos. En el resto de España estuvo despejado. Hubo nieblas en puntos de Galicia, del Cantábrico, alto Ebro y Canarias. En la noche de hoy estuvo nuboso o parcialmente nuboso en norte de Galicia, Cantábrico y Pirineos y despejado en las demás regiones. De madrugada hubo neblinas en Cantábrico, alto Ebro y puntos de Galicia. Durante la mañana continuó nuboso en Cantábrico, Pirineos, alto Ebro y norte de Galicia y despejado en el resto.

Vientos fuertes: Ayer se registraron fuertes del nordeste en la isla de Tenerife y continuaron durante la mañana.

Temperaturas destacables: Las máximas de ayer han oscilado entre los 20^º de Santander y los 36^º de Sevilla y alrededor de los 32^º en Canarias. Las mínimas de hoy se registraron entre 8^º en León, Soria, Salamanca, Vitoria y Teruel y 19^º en Cádiz y Huelva y entre 24 y 25^º en capitales canarias.

PRONOSTICO PARA MAÑANA:

En Galicia y Cantábrico occidental gradual aumento de nubosidad con posteriores chubascos. Aumento de nubosidad por la tarde en el Duero. Poco nuboso en las demás regiones con algunas nieblas en el Cantábrico oriental y cabecera del Ebro.

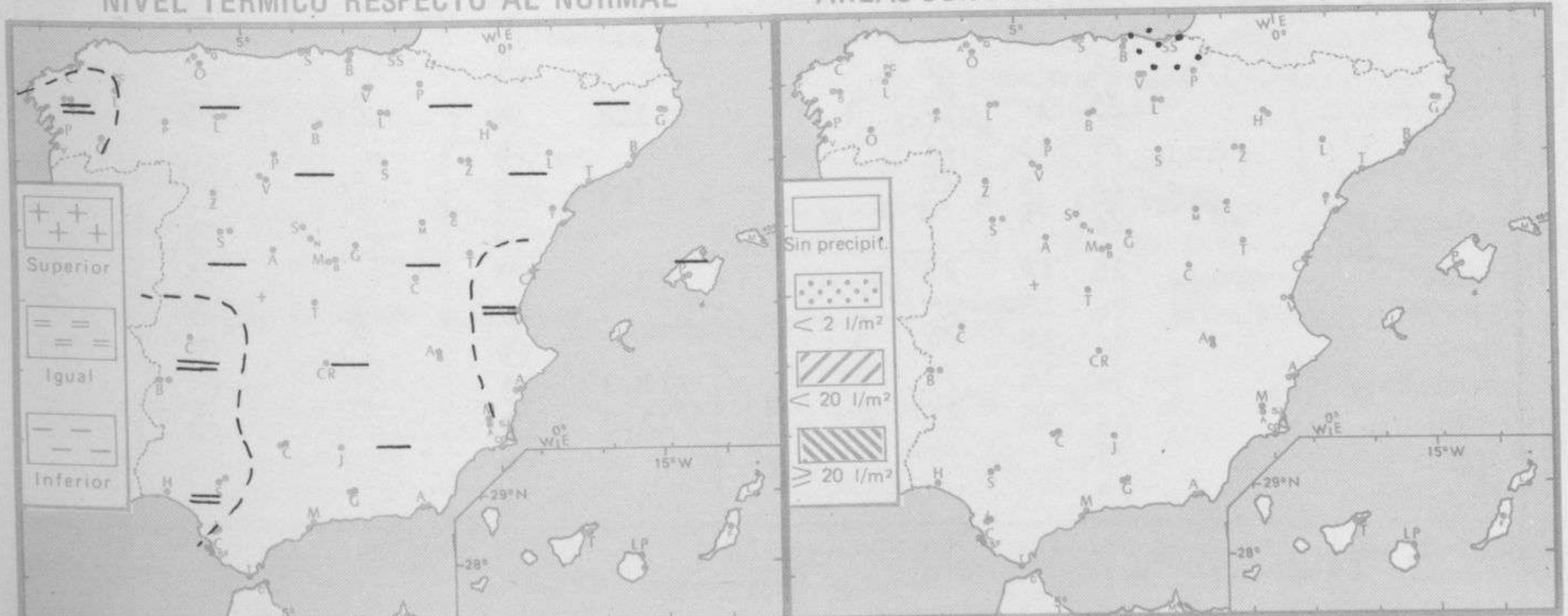
7 y 8

TENDENCIA PARA LOS DIAS

Día 7: Nuboso con chubascos y alguna tormenta en Galicia, Cantábrico, puntos del Duero y sistema Central. Parcialmente nuboso en Centro y Ebro. Descenso de las temperaturas con NW. racheado en el NW. de la Península.- **Día 8:** Chubascos y tormentas en Galicia, Cantábrico, Pirineos, Duero y Cataluña. Parcialmente nuboso en Centro, Extremadura y Guadalquivir con riesgo de algún chubasco. Descenso de las temperaturas.

NIVEL TERMICO RESPECTO AL NORMAL

AREAS CON PRECIPITACION (12 h. ayer a 12 h. hoy)

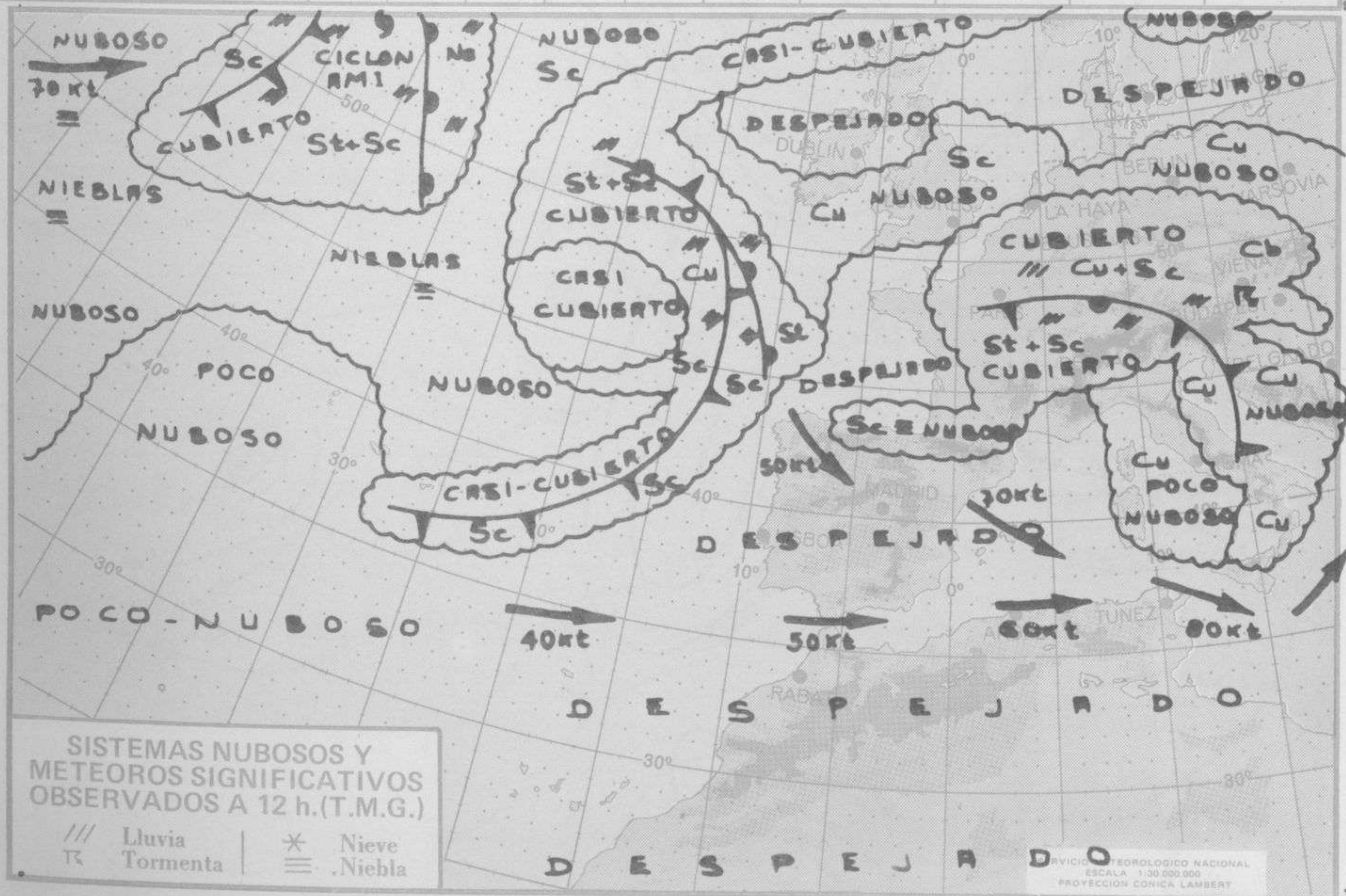


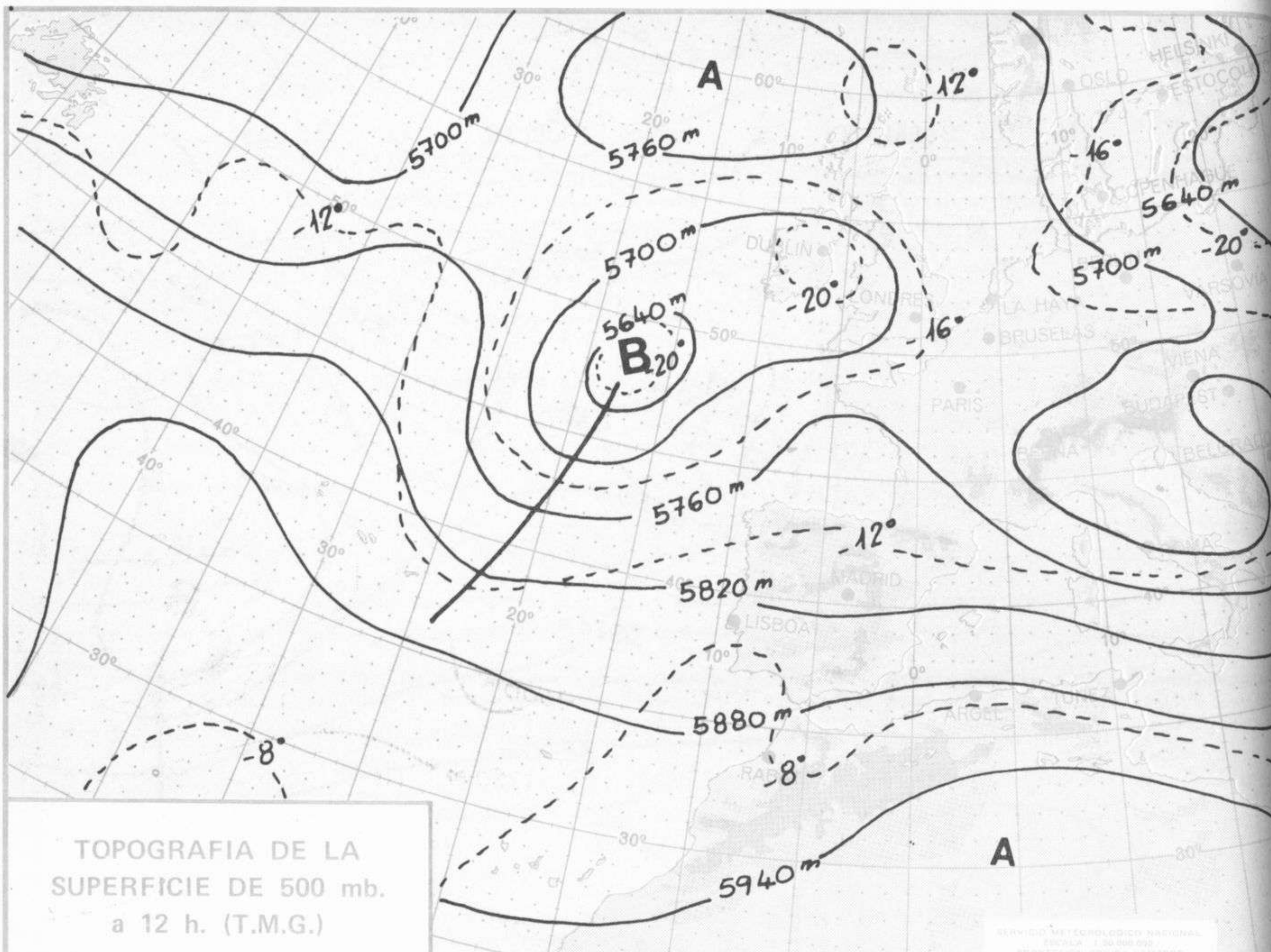
Estaciones	Temperaturas (°C)			Precipitación (l/m ²)		Horas de sol ayer	Meteoros significativos			
	Máxima de ayer	Mínima de hoy	12 horas de hoy	06 ayer a 06 hoy	Hoy 06-12		18 horas de ayer	00 horas de hoy	06 horas de hoy	12 horas de hoy
La Coruña	20	13	19			7.0	☉	☉	☉	☉
Monteventoso	19	11	18				☉		☉	☉
Lugo (Punto Centro)	26	10	18			9.0	☉	☉	☉	☉
Santiago de Compostela (A)	21	9	21			6.3	☉	☉	☉	☉
Pontevedra	24	14	22				☉		☉	☉
Vigo (A)	22	10	20				☉	☉	☉	☉
Orense										
Ponferrada	25	11	22				☉		☉	☉
Asturias (A)	X	12	18			8.2	☉		☉	☉
Oviedo	21	12	19			11.2	☉	☉	☉	☉
Santander (A)			20							
Santander	20	15	21			9.0	☉	☉	☉	☉
Bilbao (A)	22	11	21			9.0	☉	☉	☉	☉
San Sebastian/Igueldo	19	13	19	ip		3.7	☉	☉	☉	☉
San Sebastian (A)	21	14	21			2.6	☉	☉	☉	☉
León (A)	24	8	19			10.1	☉	☉	☉	☉
Zamora	26	11	23			13.3	☉		☉	☉
Palencia	23	11				13.6	☉		☉	☉
Burgos (A)	22	7	19			10.2	☉	☉	☉	☉
Burgos	22	9	20			12.2	☉		☉	☉
Valladolid (A)	24	9	22			13.5	☉		☉	☉
Valladolid	26	11	25			12.0	☉	☉	☉	☉
Soria	23	8					☉		☉	☉
Salamanca (A)	25	8	25			13.8	☉	☉	☉	☉
Avila	22	10	22			13.5	☉		☉	☉
Segovia	23	10	25			14.0	☉		☉	☉
Navacerrada	15	10	17			12.2	☉		☉	☉
Madrid/Barajas	29	12	27			13.1	☉	☉	☉	☉
Madrid (Cdad. Universitaria)	27	15	26			11.6	☉	☉	☉	☉
Guadalajara	28	11	24				☉		☉	☉
Toledo	29	14	27			13.4	☉		☉	☉
Cuenca	25	10	25			13.0	☉		☉	☉
Molina de Aragón		6	22			13.4			☉	☉
Ciudad Real	29	13	29			12.6	☉	☉	☉	☉
Albacete (A)	28	10	27			13.7	☉	☉	☉	☉
Cáceres	32	19	30				☉	☉	☉	☉
Badajoz (A)	33	15	29			12.8	☉		☉	☉
Vitoria (A)	22	8	19				☉	☉	☉	☉
Logroño	25	9	22			10.8	☉		☉	☉
Logroño (A)	22	9	22			10.4	☉	☉	☉	☉
Pamplona	21	12		ip		7.6	☉		☉	☉
Huesca (A)	23	11	24			13.7	☉		☉	☉
Daroca	24		23				☉		☉	☉
Zaragoza (A)	25	14	23			11.8	☉	☉	☉	☉
Zaragoza	29	15	22				☉		☉	☉
Calamocha	23	5	22			13.9	☉	☉	☉	☉
Teruel	24	8					☉		☉	☉
Lérida	26	14	23			13.0	☉		☉	☉
Gerona (A)	26	13	25				☉		☉	☉
Barcelona	29	18	25				☉	☉	☉	☉
Barcelona (A)	30	16	25			11.3	☉	☉	☉	☉
Reus (A)	28	15	27			13.0	☉		☉	☉
Tarragona	29						☉		☉	☉
Tortosa	28						☉		☉	☉

SÍMBOLOS UTILIZADOS EN LOS CUADROS DE METEOROS SIGNIFICATIVOS

- ☉ Llovizna ☉ Neblina ☉ Relámpagos ▲ Granizo ☉ Despejado ☉ Nuboso ☉ NW 30 nudos ☉ NE 35 nudos
- ☉ Lluvia ☉ Niebla ☉ Tormenta * Nieve ☉ Poco nuboso ☉ Cubierto ☉ SW 50 nudos ☉ SE 65 nudos

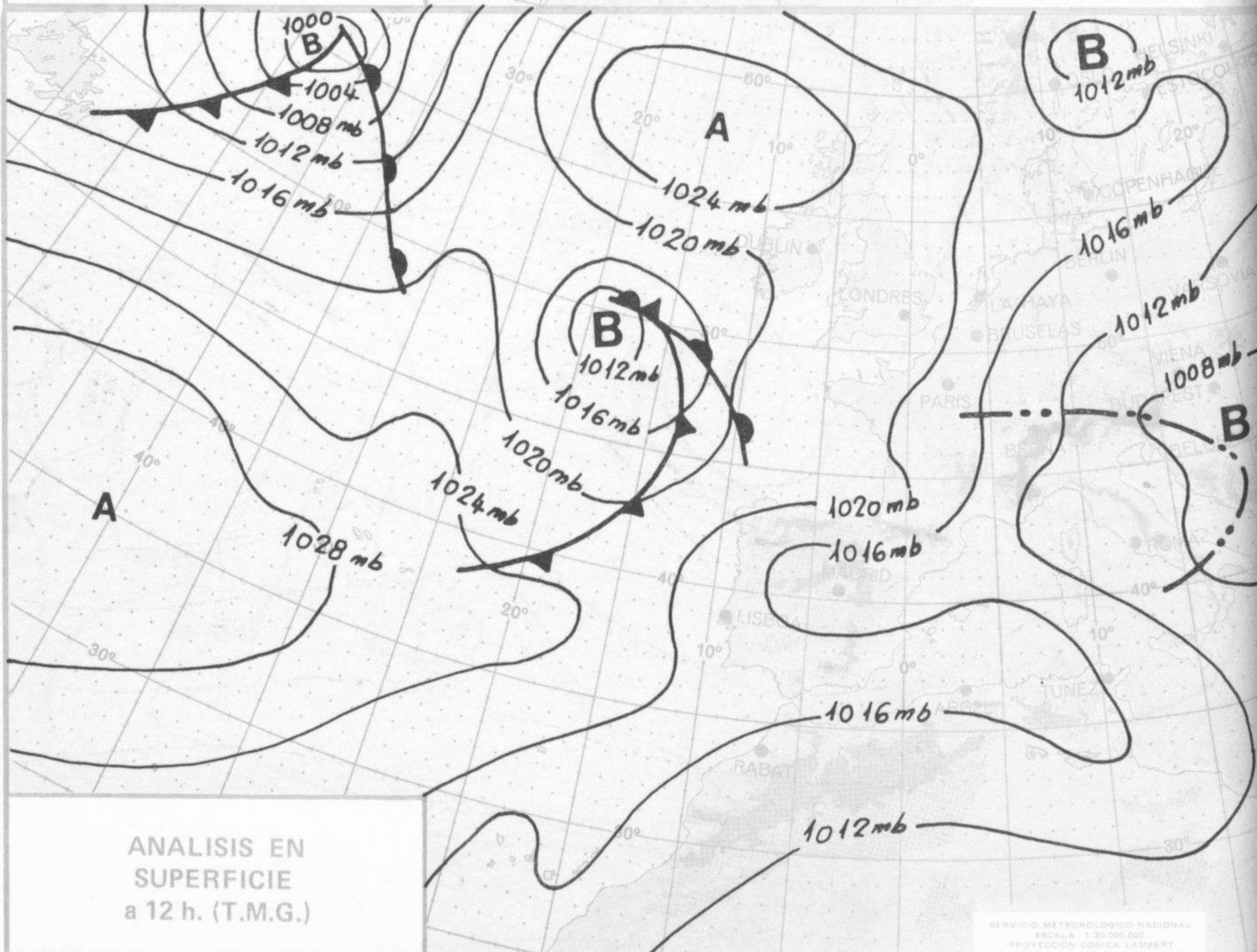
Estaciones	Temperaturas (°C)			Precipitación (l/m²)		Horas de sol ayer	Meteoros significativos			
	Máxima de ayer	Mínima de hoy	12 horas de hoy	06 ayer a 06 hoy	Hoy 06-12		18 horas de ayer	00 horas de hoy	06 horas de hoy	12 horas de hoy
Castellón de la Plana	31	18				12.0	☉		☉	
Valencia (A)	32	16	27			13.8	☉	☉	☉	☉
Valencia	31	18				11.6	☉		☉	
Alicante (A)	31	18	26			13.7	☉	☉	☉	☉
Alicante	28	17				13.3	☉		☉	
Murcia (A)	33	16	30			13.5	☉		☉	
Murcia	33	18	30			13.2	☉		☉	
Cartagena	29	19	23				☉		☉	
San Javier	29	17	26			11.7	☉	☉	☉	☉
Sevilla (A)	36	17	29			11.4	☉	☉	☉	☉
Córdoba (A)	35	14	31			12.4	☉	☉	☉	☉
Jaén	32	18				13.8	☉		☉	
Granada (A)	33	11	30			14.1	☉	☉	☉	☉
Huelva	31	19				14.2	☉		☉	
Jerez de la Frontera (A) ...	31	14	30				☉	☉	☉	☉
Cádiz	26	19				12.5	☉		☉	
San Fernando	26	18	26			13.9	☉		☉	☉
Tarifa	21	19				12.8	☉		☉	
Málaga (A)	31	15	25			12.0	☉	☉	☉	☉
Almería (A)	29	18	26			12.7	☉		☉	
Palma de Mallorca (A)	28	13	28			12.0	☉	☉	☉	☉
Mahón (A)	25	18	25			13.7	☉		☉	☉
Ibiza (A)	30	18	26			12.3	☉		☉	☉
Santa Cruz de Tenerife (A)...	35	24	33			10.7	☉	☉	☉	☉
Santa Cruz de Tenerife	32		33				☉		☉	
Las Palmas (A)	28	25	29			3.0	☉	☉	☉	☉
Fuerteventura (A)	27	18	25			10.8	☉		☉	
Lanzarote (A)	32	20	27			9.6	☉		☉	
Ceuta	28						☉		☉	
Melilla	29	14	26			11.1	☉	☉	☉	☉





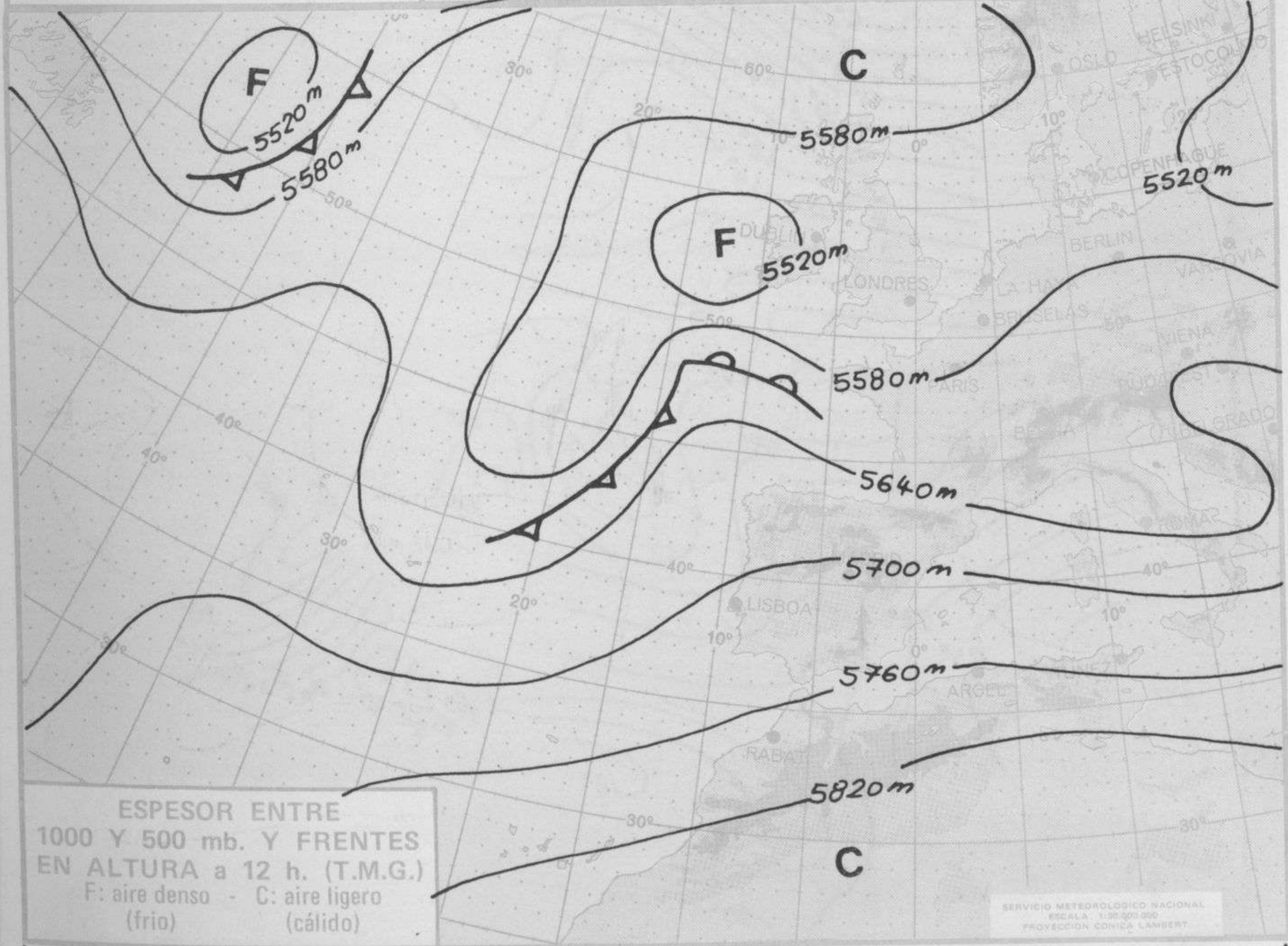
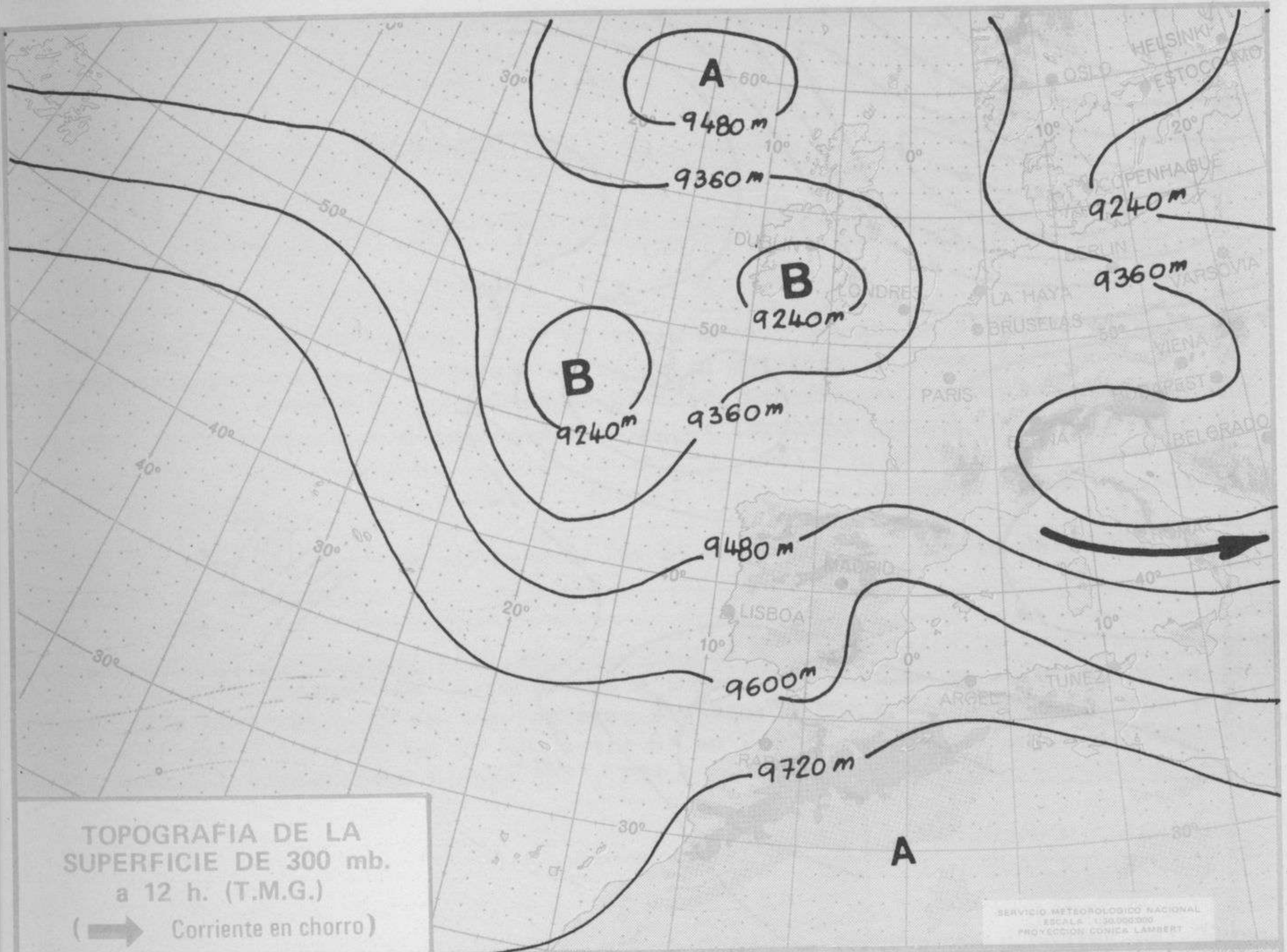
TOPOGRAFIA DE LA SUPERFICIE DE 500 mb. a 12 h. (T.M.G.)

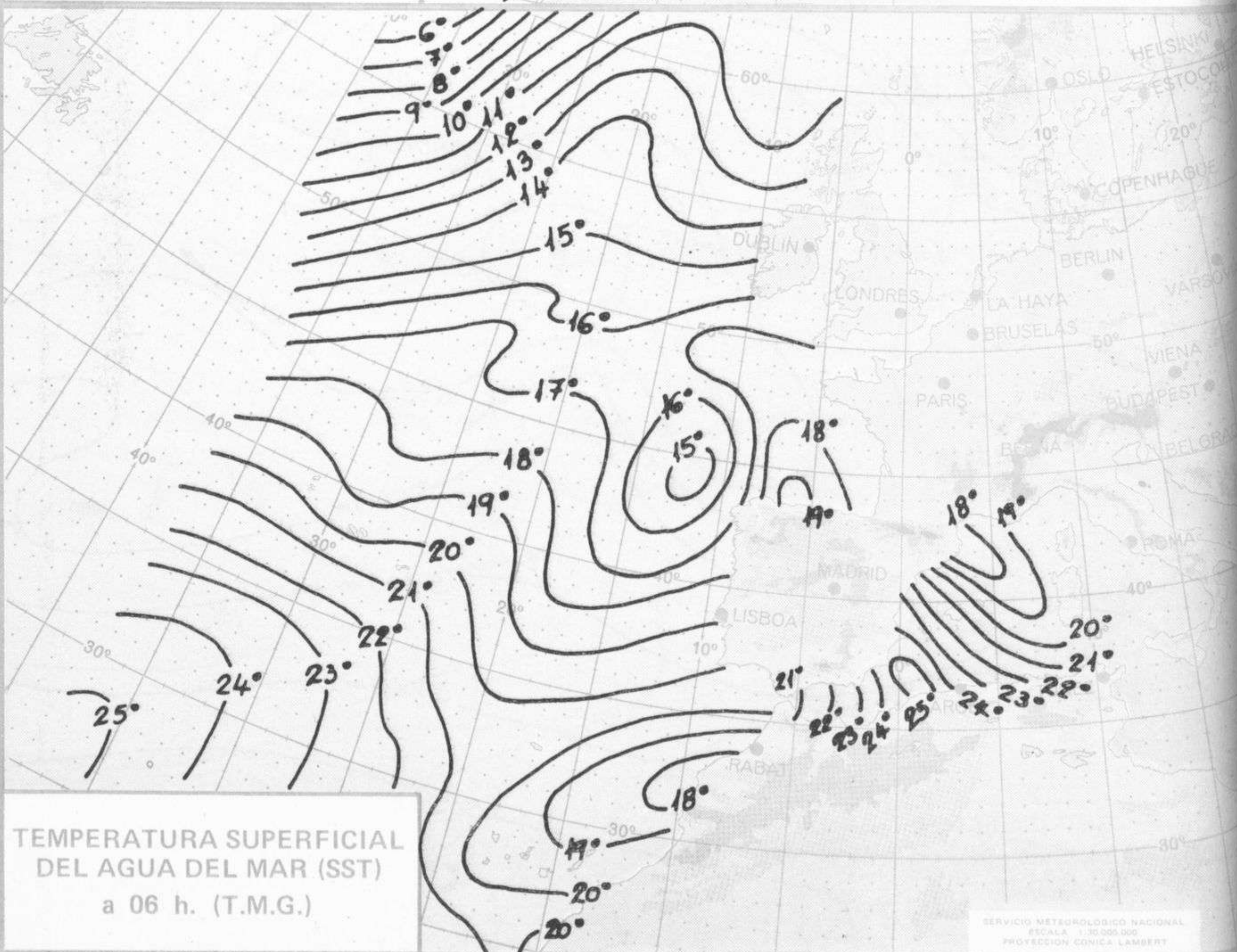
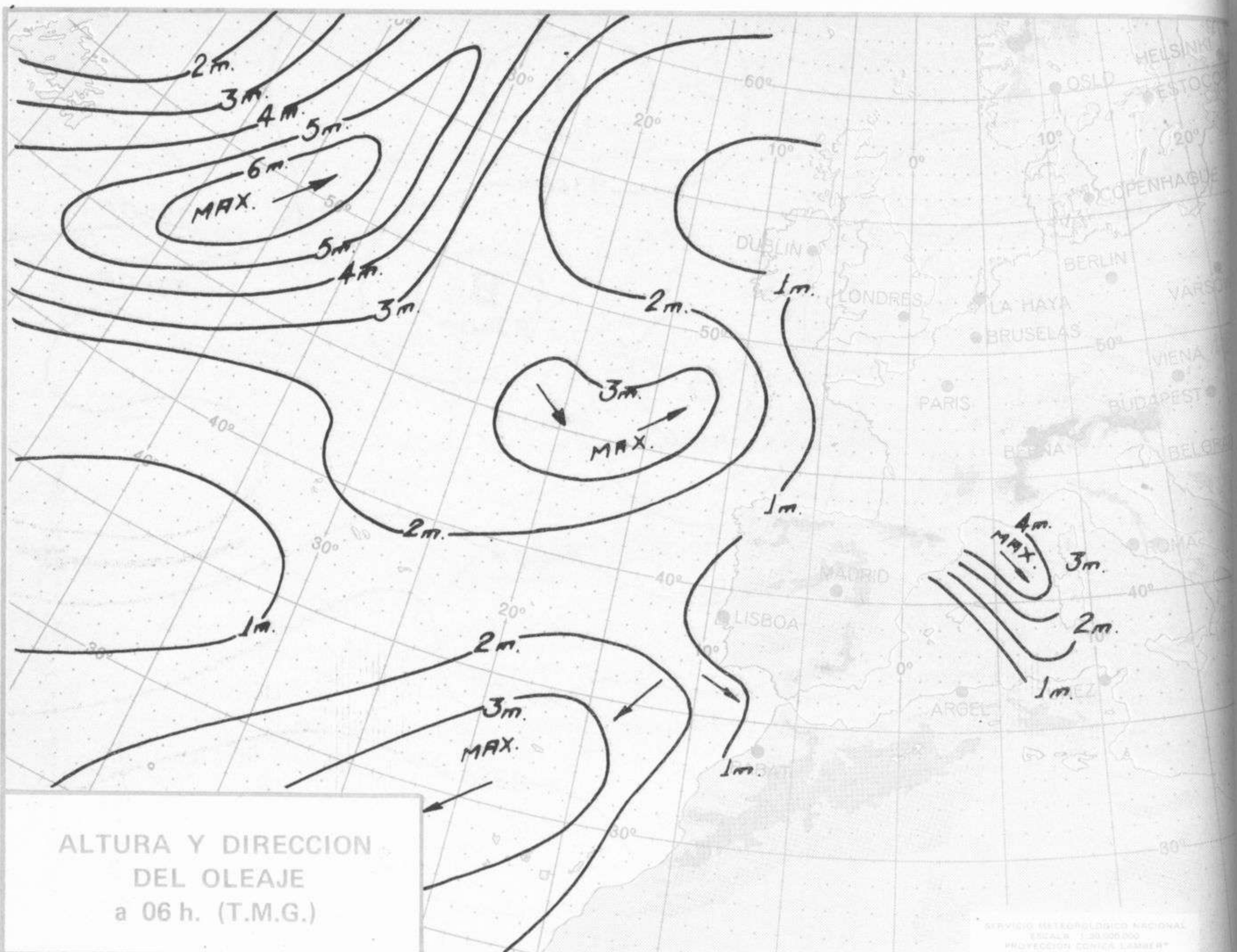
SERVICIO METEOROLÓGICO NACIONAL
ESCALA 1:30.000.000
PROYECCIÓN CONICA LAMBERT



ANALISIS EN SUPERFICIE a 12 h. (T.M.G.)

SERVICIO METEOROLÓGICO NACIONAL
ESCALA 1:30.000.000
PROYECCIÓN CONICA LAMBERT







COMPLEMENTO A LA INFORMACION TECNICA DIARIA



Dirección postal: Centro de Análisis y Predicción (Ciudad Universitaria), Apartado 285 - Madrid - 3 - (España) - Teléfono: 244 35 00
 Fonometeo local: teléfono 094 - Fonometeo España: teléfono 232 69 40 de Madrid

MADRID, Sábado 5 de JULIO de 1.975

		R A D I O S O N D E O S																	
		Sondeos a 00 horas (T M G)						Sondeos a 12 horas (T M G)											
		Presiones tipo			Puntos notables			Presiones tipo			Puntos notables								
		PPP	hhh	TT	DD	dd	ff	PPP	TT	DD	PPP	TT	DD	PPP	TT	DD	PPP	TT	DD
La Coruña	08.001	1000	213	14	12	04	06	1018	15	10	1000	182	15	36	03	04	1015	16	42
		850	1568	8	61	36	11	961	12	18-	850	1541	10	59	06	08	983	13	21
		700	3158	2	58	29	10	939	10	59	700	3135	2	57	31	11	890	10	56
		500	5800	-14	67	30	25	872	8	42	500	5780	-14	58	26	16	855	11	56
		400	7450	-26	67	29	40	825	8	75	400	7430	-26	49	27	20	777	11	83
		300	9470	-41	59	25	64	783	8	62	300	9450	-42	57	30	46	682	0	56
		250	10680	-50	61	29	54	611	-5	41	250	10660	-51	50	29	50	622	-3	61
		200	12120	-57		28	44	586	-5	36	200	12080	-57		28	38	526	-11	60
		150	13960	-54		27	47	461	-18	70	150	13920	-54		27	40	417	-24	35
		100	16530	-60		27	30	343	-34	59	100	16520	-55		26	20	351	-32	62
		70						250	-50	61	70						283	-45	56
50						212	-55		50						222	-57			
30						189	-57		30						125	-53			
20						179	-53		20										
Madrid / Barajas	08.221	1000	158					947	21	65	1000	130					945	23	67
		850	1558	15	62			916	21	65	850	1540	16	64	26	08	741	6	61
		700	3166	5	68	30	16	754	6	58	700	3150	5	62	00	00	694	4	62
		500	5830	-13	64	27	34	715	6	70	500	5810	-11		28	05	474	-14	
		400	7500	-24	67	26	26	630	1	60	400								
		300	9530	-40	62	26	37	546	-9	56	300								
		250	10750	-49	60	26	49	484	-14	76	250								
		200	12200	-52		25	61	361	-28	66	200								
		150	14060	-56		26	45	261	-44	61	150								
		100	16590	-61		26	32	165	-53		100								
		70						117	-62		70								
50									50										
30									30										
20									20										
Palma de Mallorca / Bon Bonet	08.302	1000	160	20	58	00	00	1013	20	58	1000	146	25	62	27	14	1011	26	64-
		850	1549	13	64	33	16	931	19	59	850	1547	16	64	23	12	867	15	60
		700	3153	5	63	32	19	788	9	63	700	3179	9	76	29	21	821	17	78
		500	5830	-11	57	29	31	568	-3	58	500	5870	-9	63	29	43	698	9	76
		400	7500	-23	56	29	58	453	-16	42	400	7560	-20		28	52	520	-8	62
		300	9540	-38	58	28	52	282	-41	59	300	9620	-37		28	70	431	-15	69
		250	10780	-46		27	82	232	-48		250	10860	-45		20	109	313	-35	
		200	12250	-49				193	-50		200	12340	-46				258	-45	
		150	14110	-56							150	14230	-54				189	-47	
		100	16630	-65							100	16780	-60				156	-54	
		70									70						113	-61	
50									50										
30									30										
20									20										
Santa Cruz de Tenerife	60.020	1000	165	25	61	00	00	1015	24	60	1000	125	31		03	06	1010	32	69
		850	1591	24				901	29		850	1563	27		03	15	838	26	
		700	3253	11		10	10	738	15		700	3228	12		02	15-	540	-8	
		500	5960	-8		00	00	611	1		500	5920	-7		27	15	500	-7	
		400	7630	-19		00	00	536	-8	58	400	7610	-20		35	08	197	-57	
		300	9720	-33		00	00	519	-8		300	9680	-36		36	08	145	-69	
		250	10980	-43		00	00	416	-17		250	10920	-45		36	08	100	-72	
		200	12440	-55		00	00	307	-31		200	12570	-56		36	10			
		150	14220	-68		15	20	190	-68		150	14150	-67						
		100	16620	-70		15	20	138	-71		100	16560	-72						
		70						108	-73		70								
50									50										
30									30										
20									20										

V I E N T O E N A L T I T U D																
Estación	Tipo de Sonda	Indicativo	dia/hora	Tierra dd ff	1.000m. dd ff	1.500m. dd ff	2.000m. dd ff	3.000m. dd ff	4.000m. dd ff	5.500m. dd ff	7.000m. dd ff	9.000m. dd ff	10.500m. dd ff	12.000m. dd ff	13.500m. dd ff	16.000m. dd ff

