



# BOLETIN DIARIO

AÑO XXIV

2ª Epoca

Núm. 126

MADRID, MARTES 6 de MAYO de 1.975

Dirección postal: Centro de Análisis y Predicción (Ciudad Universitaria), Apartado 285 - Madrid - 3 - (España) - Teléfono: 244 35 00  
Fonometeo local: teléfono 094 - Fonometeo España: teléfono 232 69 40 de Madrid

## TIEMPO PASADO (de 12 horas de ayer a 12 horas, T.M.G., de hoy):

**Nubosidad y precipitaciones:** La nubosidad ha sido abundante y se han registrado precipitaciones en Galicia, Cantábrico, Ebro, meseta superior, Cataluña y Levante y también en puntos muy aislados de la meseta inferior y Andalucía. Han sido en forma de nieve en puntos del Duero y en los sistemas montañosos Central, Ibérico, Pirineos y sierra de Aitana. En el alto Ebro y Sudeste se han registrado tormentas. Las cantidades más altas se han medido en Asturias 62 litros en Oviedo y 47 en el aeropuerto, 18 en Santander, 17 en San Sebastián, 15 en Alicante y Bilbao y 14 en Castellón. En las restantes regiones el cielo ha permanecido despejado o poco nuboso.

**Vientos fuertes:** No se han registrado.

**Temperaturas destacables:** Inferiores a las normales en todo el país, excepto en Canarias, donde han sido similares. Las máximas de ayer están comprendidas entre 5º en Avila y 25º en Huelva, Badajoz y Las Palmas y las mínimas de hoy entre 13º en Pontevedra y 3º bajo cero en Soria. En Canarias las mínimas han sido de 15º.

## PRONOSTICO PARA MAÑANA:

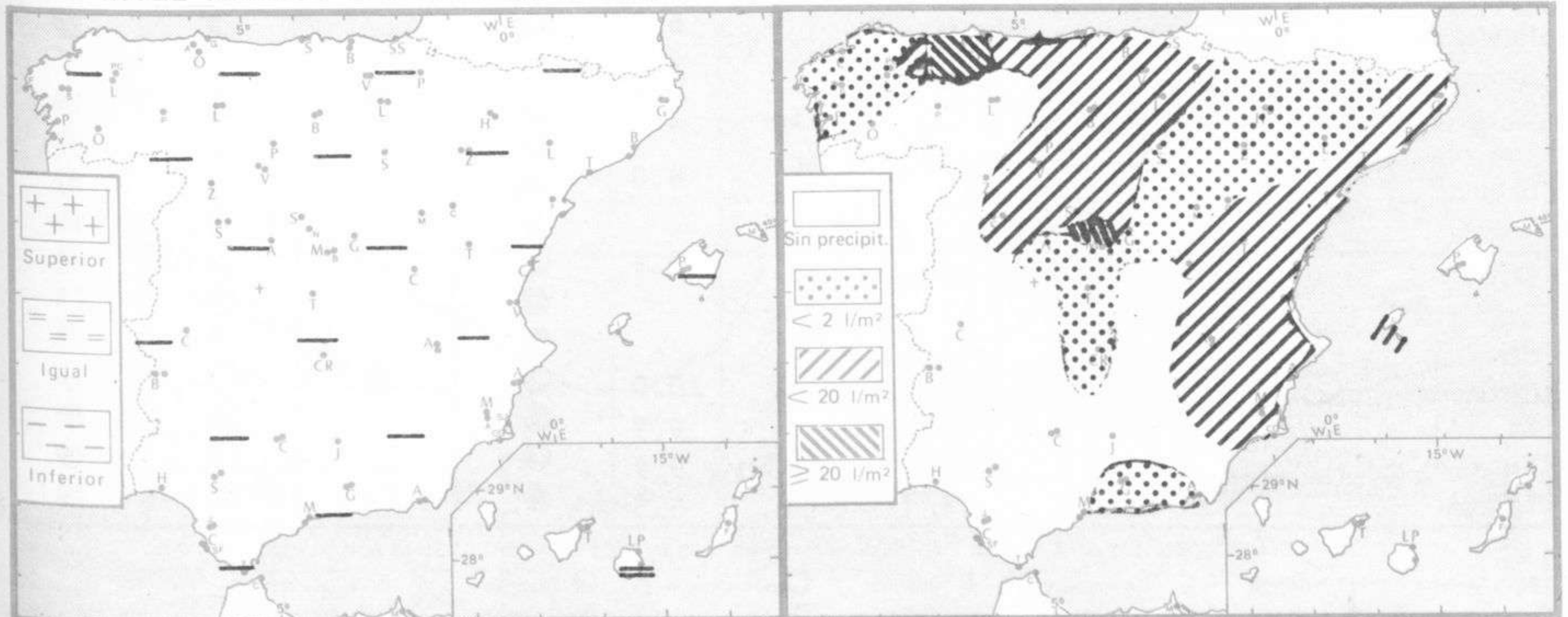
En el Cantábrico y cabeceras del Ebro y Duero nubosidad abundante con chubascos frecuentes. En Cataluña, Baleares y norte de Levante, nubosidad variable con chubascos en algunos puntos de carácter tormentoso. Nubosidad de evolución diurna con riesgo de algún chubasco disperso en el Duero, Centro y Aragón. Poco nuboso en las demás regiones. Continuará el aumento de temperaturas máximas.

## TENDENCIA PARA LOS DIAS 8 y 9:

**Día 8:** Chubascos en el Cantábrico, Cataluña y Baleares. Nubosidad de evolución diurna con riesgo de chubascos dispersos en las zonas del interior. Poco nuboso en las demás regiones.- **Día 9:** Chubascos en el Cantábrico y Galicia. Nubosidad de evolución diurna en las zonas del interior con riesgo de chubascos locales. Poco nuboso en las demás regiones.

NIVEL TERMICO RESPECTO AL NORMAL

AREAS CON PRECIPITACION (12 h. ayer a 12 h. hoy)

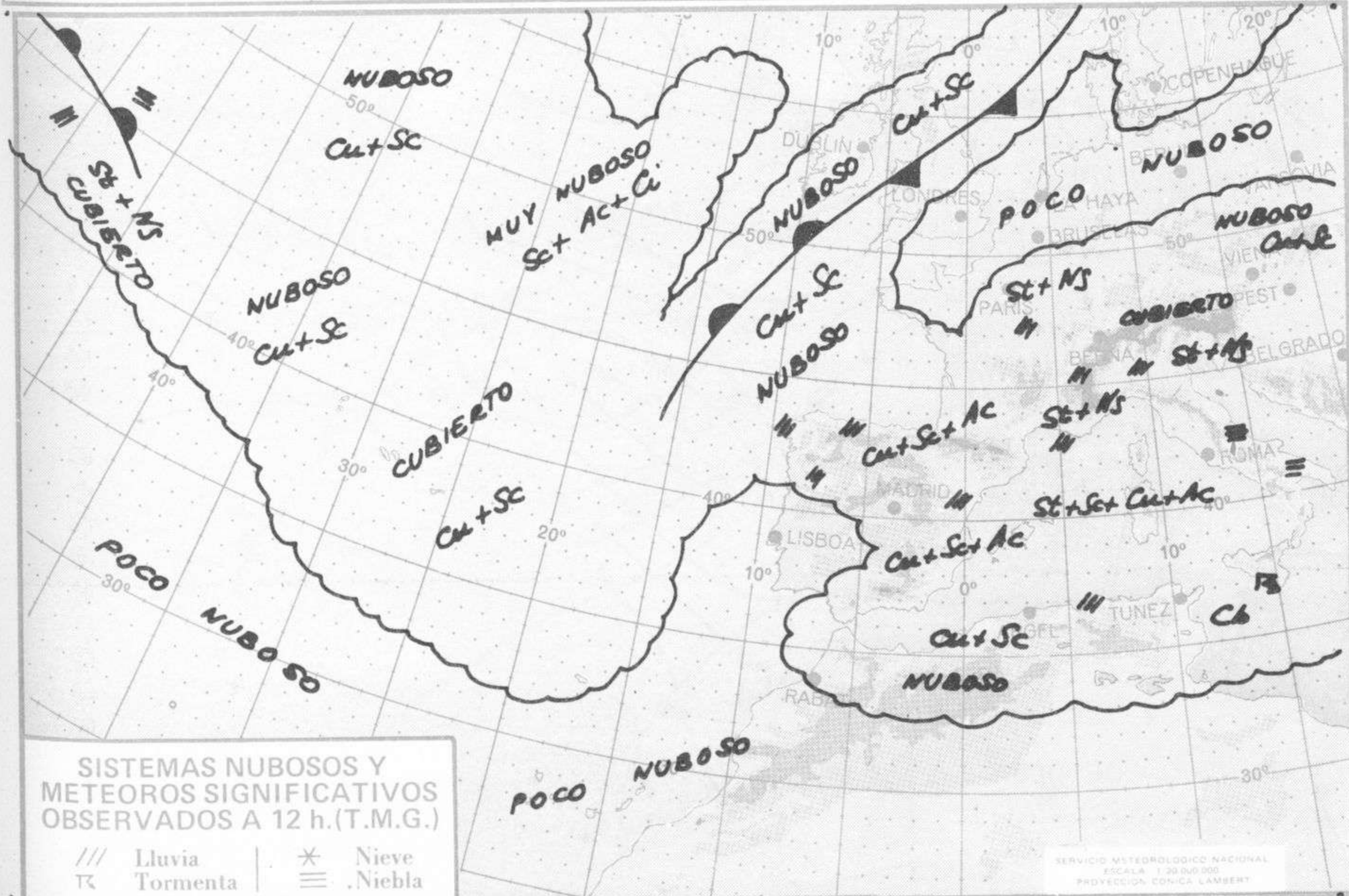


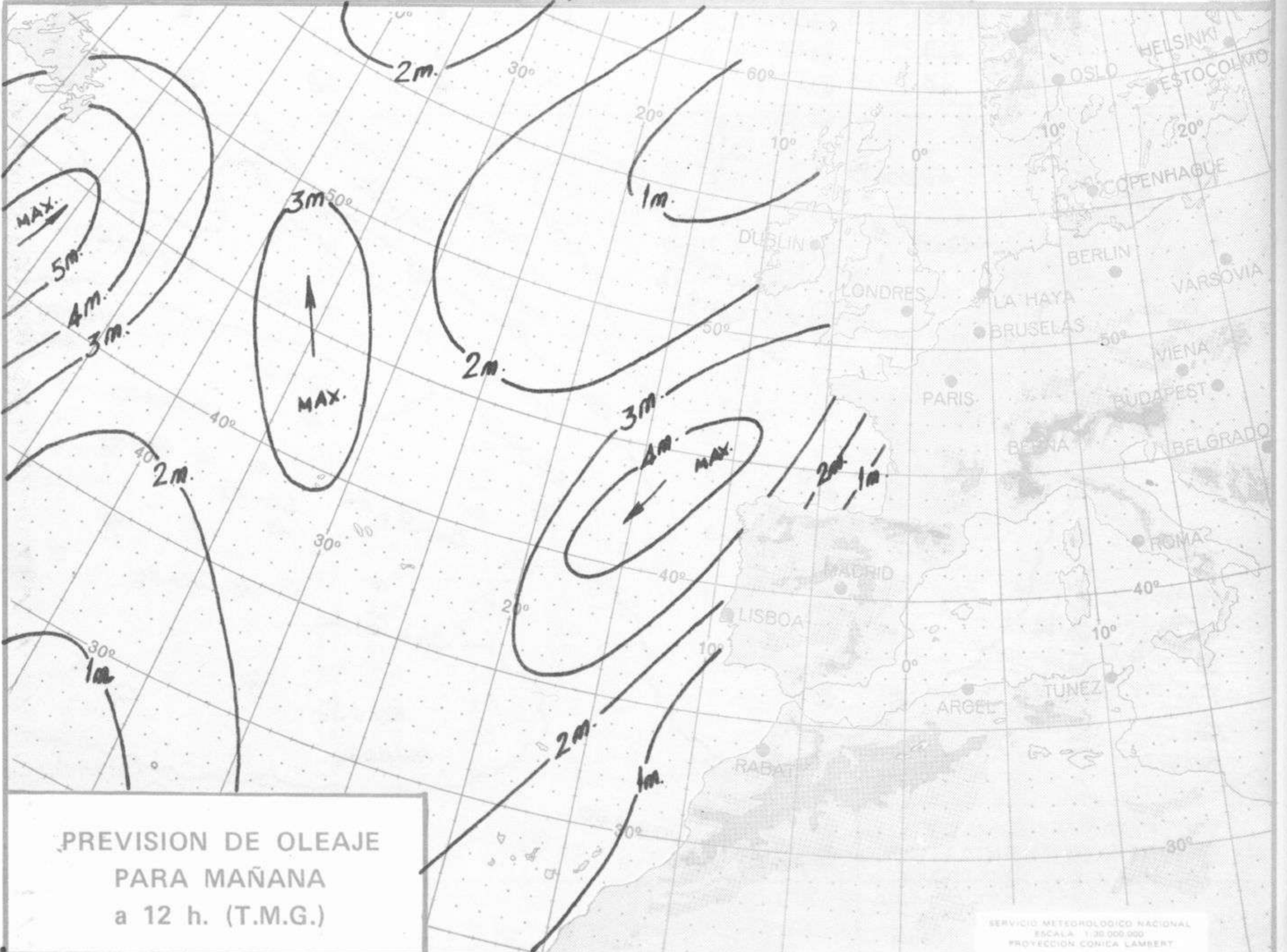
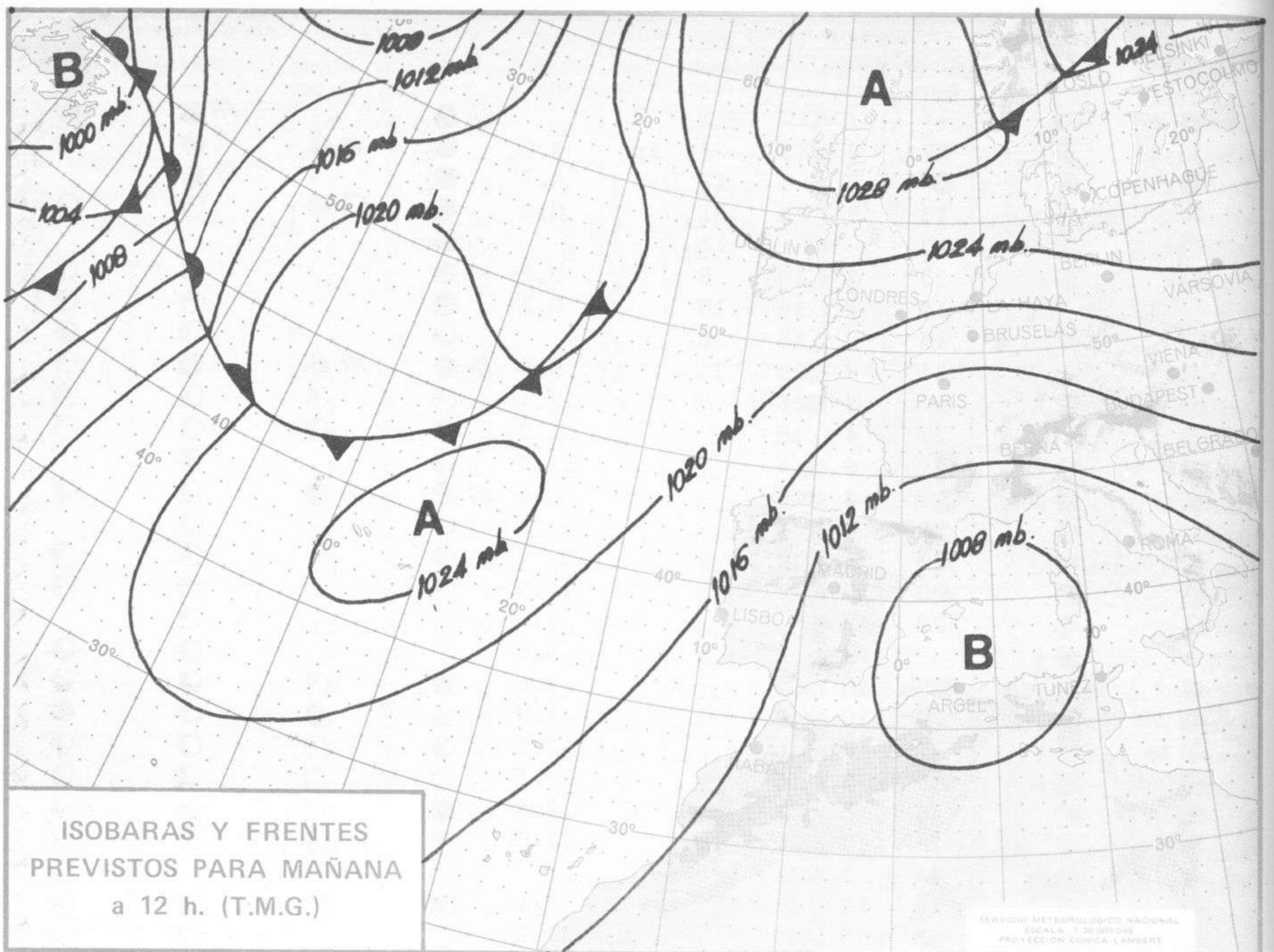
Estaciones	Temperaturas (°C)			Precipitación (l/m²)		Horas de sol ayer	Meteoros significativos			
	Máxima de ayer	Mínima de hoy	12 horas de hoy	06 ayer a 06 hoy	Hoy 06-12		18 horas de ayer	00 horas de hoy	06 horas de hoy	12 horas de hoy
La Coruña ... ..	14	8	11	ip	ip	11.5	☉		☉	☉
Monteventoso ... ..	12	7		1			☉		☉	
Lugo (Punto Centro) ... ..	11	5	8	4	1	6.9	☉	☉	☉	☉
Santiago de Compostela (A)	17	5	10	ip	1	11.3	☉		☉	☉
Pontevedra ... ..	18	13	12	ip	1	10.5	☉		☉	☉
Vigo (A) ... ..	16	6	12		1		☉		☉	☉
Orense ... ..										
Ponferrada ... ..	13	5	9		ip		☉		☉	☉
Asturias (A) ... ..	11	8	10	29	18		☉		☉	☉
Aviedo	12	5	7	26	3		☉	☉	☉	☉
Gijón ... ..			12		2					
Santander (A) ... ..										
Santander ... ..	12	8	11	16	3	3.8	☉	☉	☉	☉
Bilbao (A) ... ..	11	5	9	17	1	2.5	☉	☉	☉	☉
San Sebastian/Igueldo ... ..	10	4	11	17		4.4	☉	☉	☉	☉
San Sebastian (A) ... ..	13	5	14	ip		7.1	☉		☉	☉
León (A) ... ..	8	0	7			9.3	☉	☉	☉	☉
Zamora ... ..	11	4	10	ip	ip	8.2	☉		☉	☉
Palencia ... ..	8	2		2		8.1	☉		☉	☉
Burgos (A) ... ..	6	0	6	11		2.6	☉	☉	☉	☉
Burgos ... ..	6	0	5	9	ip	4.0	☉		☉	☉
Valladolid (A) ... ..	9	0	6	4	ip	5.0	☉		☉	☉
Valladolid ... ..	11	2	8	5	ip	5.0	☉	☉	☉	☉
Soria ... ..	7	-3	8	ip		6.7	☉		☉	☉
Salamanca (A) ... ..	13	-1	11	2		8.8	☉		☉	☉
Avila ... ..	5	-1	3	ip	ip	5.8	☉		☉	☉
Segovia ... ..	7	1	4	3		6.4	☉		☉	☉
Navacerrada ... ..	-1	-5	-3	6	1	1.5	☉		☉	☉
Madrid/Barajas ... ..	13	1	12	ip		8.3	☉	☉	☉	☉
Madrid (Cdad.Universitaria)	14	1	12			8.5	☉	☉	☉	☉
Guadalajara ... ..	12	-1	9				☉		☉	☉
Toledo ... ..	13	2		ip		7.1	☉		☉	☉
Cuenca ... ..	13	0	9			8.4	☉		☉	☉
Molina de Aragón ... ..		-2	5			7.0	☉		☉	☉
Ciudad Real ... ..	15	1	12	ip		10.4	☉	☉	☉	☉
Albacete (A) ... ..	14	X	10	ip		10.4	☉		☉	☉
Cáceres ... ..	18	5					☉	☉	☉	☉
Badajoz (A) ... ..	25	5				12.3	☉		☉	☉
Vitoria (A) ... ..	7	3	8	15			☉		☉	☉
Logroño ... ..	11	3	12	ip		6.3	☉		☉	☉
Logroño (A) ... ..	11	3	11			7.2	☉	☉	☉	☉
Pamplona ... ..	10	2	13	ip		9.1	☉		☉	☉
Huesca (A) ... ..	14	4	12			6.3	☉		☉	☉
Daroca ... ..										
Zaragoza (A) ... ..	16	4	11		ip	8.6	☉	☉	☉	☉
Zaragoza ... ..	16	5	11	ip			☉		☉	☉
Calamocha ... ..	9	-2	3		2	8.0	☉	☉	☉	☉
Teruel ... ..	11	2	3	ip	4			☉	☉	☉
Lérida ... ..	17	6	12	ip		9.4	☉		☉	☉
Gerona (A) ... ..	12	3	17	2			☉		☉	☉
Barcelona ... ..	16	8	15	4			☉		☉	☉
Barcelona (A) ... ..	16	8	15	1		10.0	☉	☉	☉	☉
Reus (A) ... ..	18	8	13			9.9	☉		☉	☉
Tarragona ... ..	22	6	14			9.9	☉		☉	☉
Tprtosa ... ..	18	8	9	3	6	5.5	☉		☉	☉

SIMBOLOS UTILIZADOS EN LOS CUADROS DE METEOROS SIGNIFICATIVOS

- ☉ Llovizna
- ☉ Nebulina
- ☉ Relámpagos
- ☉ Granizo
- ☉ Despejado
- ☉ Nuboso
- ☉ NW 30 nudos
- ☉ NE 35 nudos
- ☉ Lluvia
- ☉ Niebla
- ☉ Tormenta
- ☉ Nieve
- ☉ Poco nuboso
- ☉ Cubierto
- ☉ SW 50 nudos
- ☉ SE 65 nudos

Estaciones	Temperaturas (°C)			Precipitación (l/m <sup>2</sup> )		Horas de sol ayer	Meteoros significativos			
	Máxima de ayer	Minima de hoy	12 horas de hoy	06 ayer a 06 hoy	Hoy 06-12		18 horas de ayer	00 horas de hoy	06 horas de hoy	12 horas de hoy
Castellón de la Plana ...	17	7	10	11	3		/// ●		/// ●	●
Valencia (A) ...	17	8	13	7	ip	5.2	●	/// ●	/// ●	●
Valencia ...	17	8		12		4.7	●		/// ●	
Alicante (A) ...	13	9	15	31		0.0	●	⌚ ●	●	●
Alicante ...	13			12			●			●
Murcia (A) ...	13	7	16	8		0.2	●		●	●
Murcia ...	14	9	16	10		0.2	●		●	●
Cartagena ...	15	7	15	18			●		●	●
San Javier ...	15	9	15	11		0.6	/// ●	/// ●	●	●
Sevilla (A) ...	23	7	20			12.4	●	●	●	●
Córdoba (A) ...	21	4	18			11.0	●	●	●	●
Jaén ...	18	6				11.8	●		●	●
Granada (A) ...	17	3	16	1		2.6	/// ●	/// ●	●	●
Huelva ...	25	10				13.2	○		●	●
Jerez de la Frontera (A) ...	22	6	19				●		●	●
Cádiz ...	20	10	17			11.5	●		●	●
San Fernando ...	20	10				8.0	○		●	●
Tarifa ...		13	18			5.6			●	●
Málaga (A) ...	19	10	17			5.6	●	●	●	●
Almería (A) ...	20	10	17	1		2.0	●	●	●	●
Palma de Mallorca (A) ...	17	2	16			2.0	●	●	●	●
Mahón (A) ...	15	8	16			12.5	●	○	●	●
Ibiza (A) ...	16	12	12	ip	6	3.6	●	●	●	/// ●
Santa Cruz de Tenerife (A)...	18	10	16			11.0	●	●	●	●
Santa Cruz de Tenerife ...	24		21				○		●	○
Las Palmas (A) ...	24	15	20			9.4	●	○	●	○
Fuerteventura (A) ...	25	15	20			11.2	○		○	○
Lanzarote (A) ...	23	15	20			10.7	●		●	●
Ceuta ...	18		17				●			●
Melilla ...	18	15	17			5.7	●	●	●	●





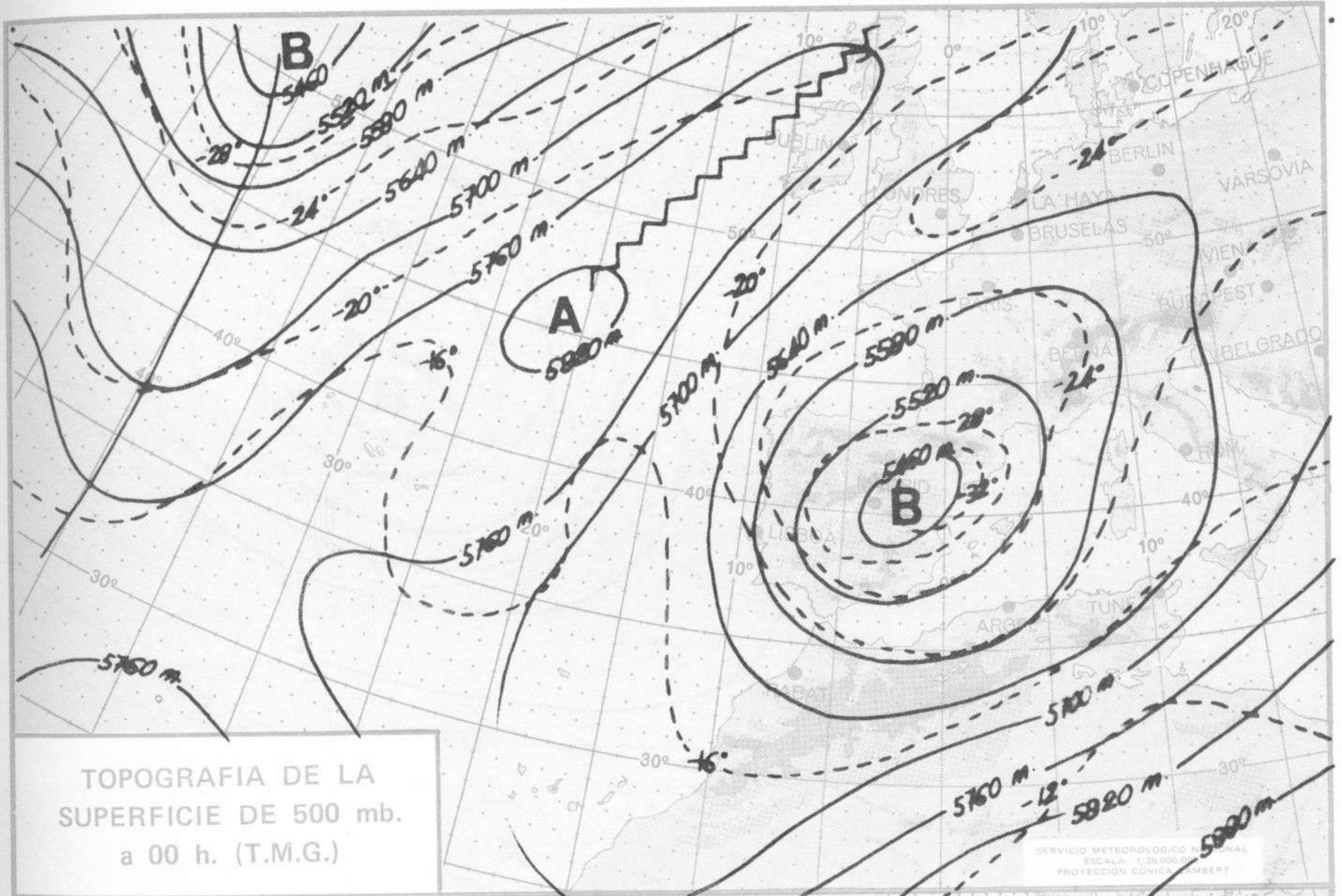


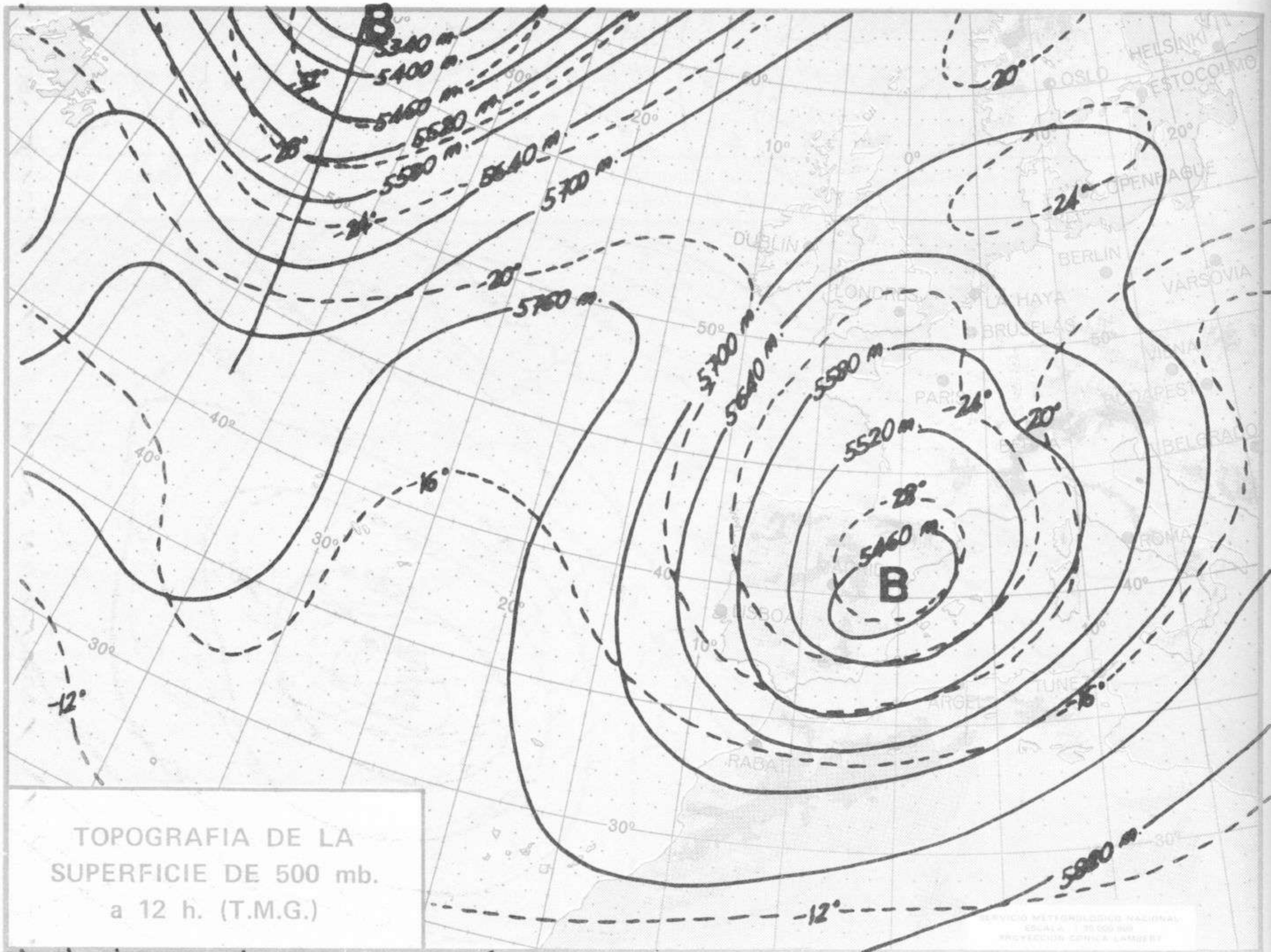
# INFORMACION TECNICA DIARIA

Núm. 126

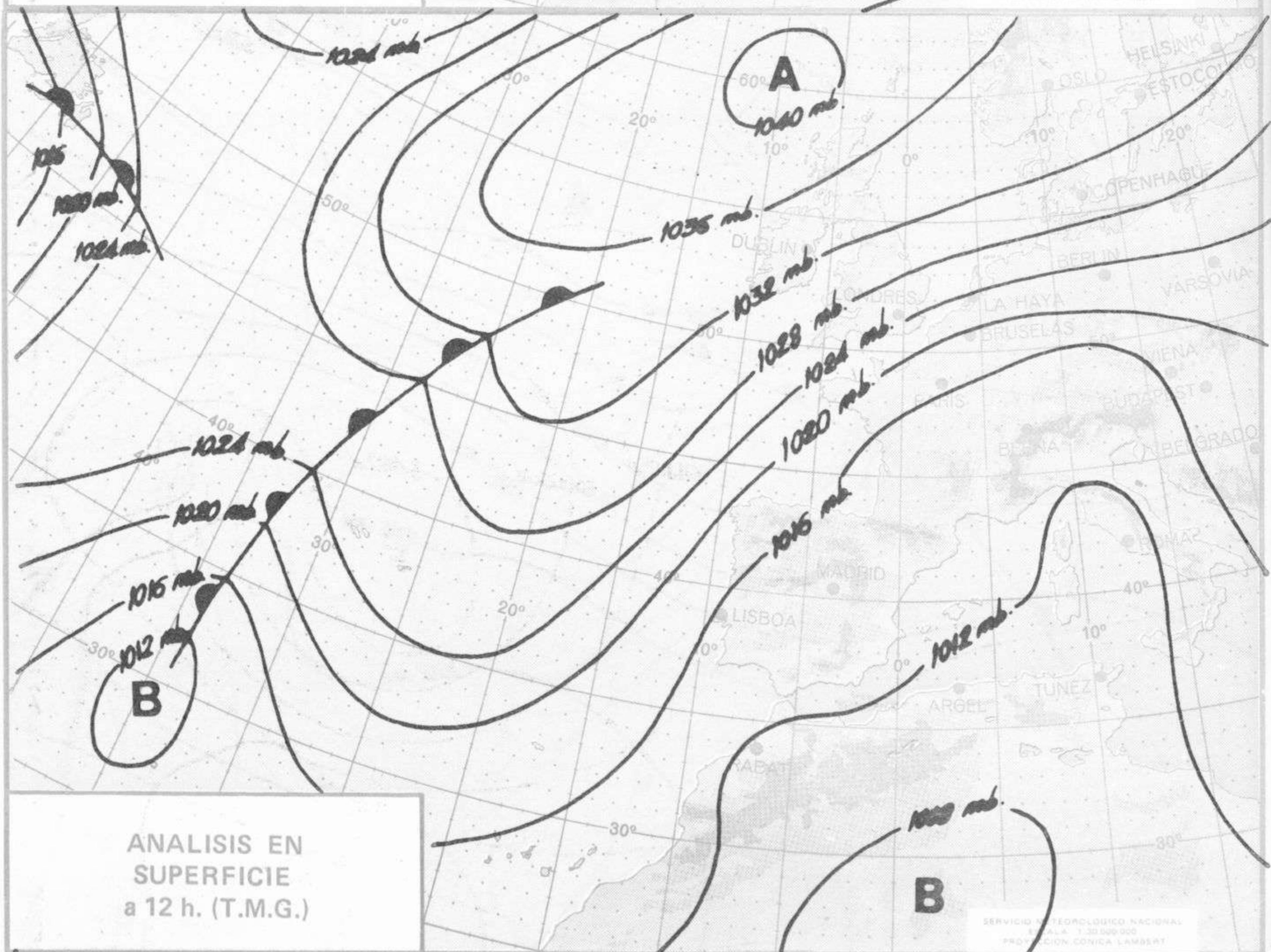
MADRID, MARTES 6 de MAYO de 1.975

Dirección postal: Centro de Análisis y Predicción (Ciudad Universitaria), Apartado 285 - Madrid - 3 - (España) - Teléfono: 244 35 00  
Fonometeo local: teléfono 094 - Fonometeo España: teléfono 232 69 40 de Madrid





TOPOGRAFIA DE LA SUPERFICIE DE 500 mb. a 12 h. (T.M.G.)



ANALISIS EN SUPERFICIE a 12 h. (T.M.G.)

