



BOLETIN DIARIO

AÑO XXIV
2ª Epoca
Núm. 118

MADRID, LUNES 28 de ABRIL de 1975

Dirección postal: Centro de Análisis y Predicción (Ciudad Universitaria), Apartado 285 - Madrid - 3 - (España) - Teléfono: 244 35 00
Fonometeo local: teléfono 094 - Fonometeo España: teléfono 232 69 40 de Madrid

TIEMPO PASADO (de 12 horas de ayer a 12 horas, T.M.G., de hoy):

Nubosidad y precipitaciones: Ayer durante el día el cielo estuvo despejado o poco nublado en el tercio septentrional de la Península y en Baleares, con nieblas en el Cantábrico. En el resto de España la nubosidad fue muy variable, registrándose tormentas en el sur de Galicia, Duero, Centro, Extremadura y Andalucía y lluvias débiles o inapreciables en Canarias. En el área mediterránea soplaron vientos fuertes de Levante, destacando los registrados en la región murciana y Baleares. Durante la pasada noche continuó lloviendo en Andalucía y Sureste y se han formado nieblas en el Cantábrico y alto Ebro. Continuaban los vientos fuertes de Levante en el Sureste.

Vientos fuertes: Han soplado del este con velocidad entre los 55 y 75 Kms. hora en Levante, Sudeste, Menorca y puntos de la Mancha.

Temperaturas destacables: Las máximas de ayer oscilaron entre 25° en Badajoz, Córdoba, Almería, Zaragoza y Lérida y 17° en Lugo, Santander, San Sebastián y Cádiz y las mínimas de hoy lo hicieron entre 5° en Soria, Teruel y Gerona y 15° en Almería. En las capitales canarias las extremas fueron 22 y 16 grados.

PRONOSTICO PARA MAÑANA:

En el Cantábrico nubosidad baja y algunas neblinas o nieblas durante la mañana y poco nublado durante el resto del día. En las demás regiones cielo poco nublado. Aumento general de las temperaturas.

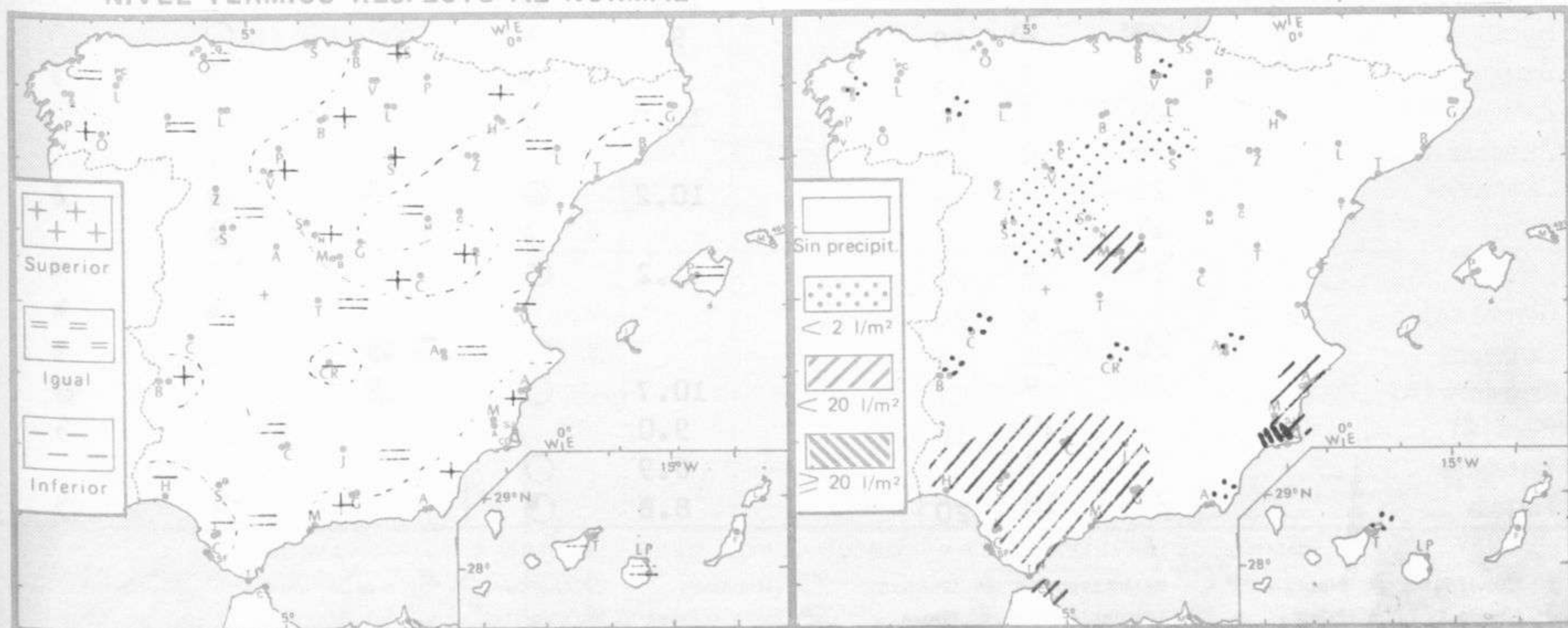
TENDENCIA PARA LOS DIAS 30 y 1:

Día 30: En el norte de Galicia nublado con alguna precipitación débil a última hora. Parcialmente nublado en el Cantábrico. Poco nublado en las demás regiones. Continuará el aumento de temperaturas.

Día 1: Nublado con algunas precipitaciones débiles en el norte de Galicia y Cantábrico. Poco nublado en las demás regiones.

NIVEL TERMICO RESPECTO AL NORMAL

AREAS CON PRECIPITACION (12 h. ayer a 12 h. hoy)

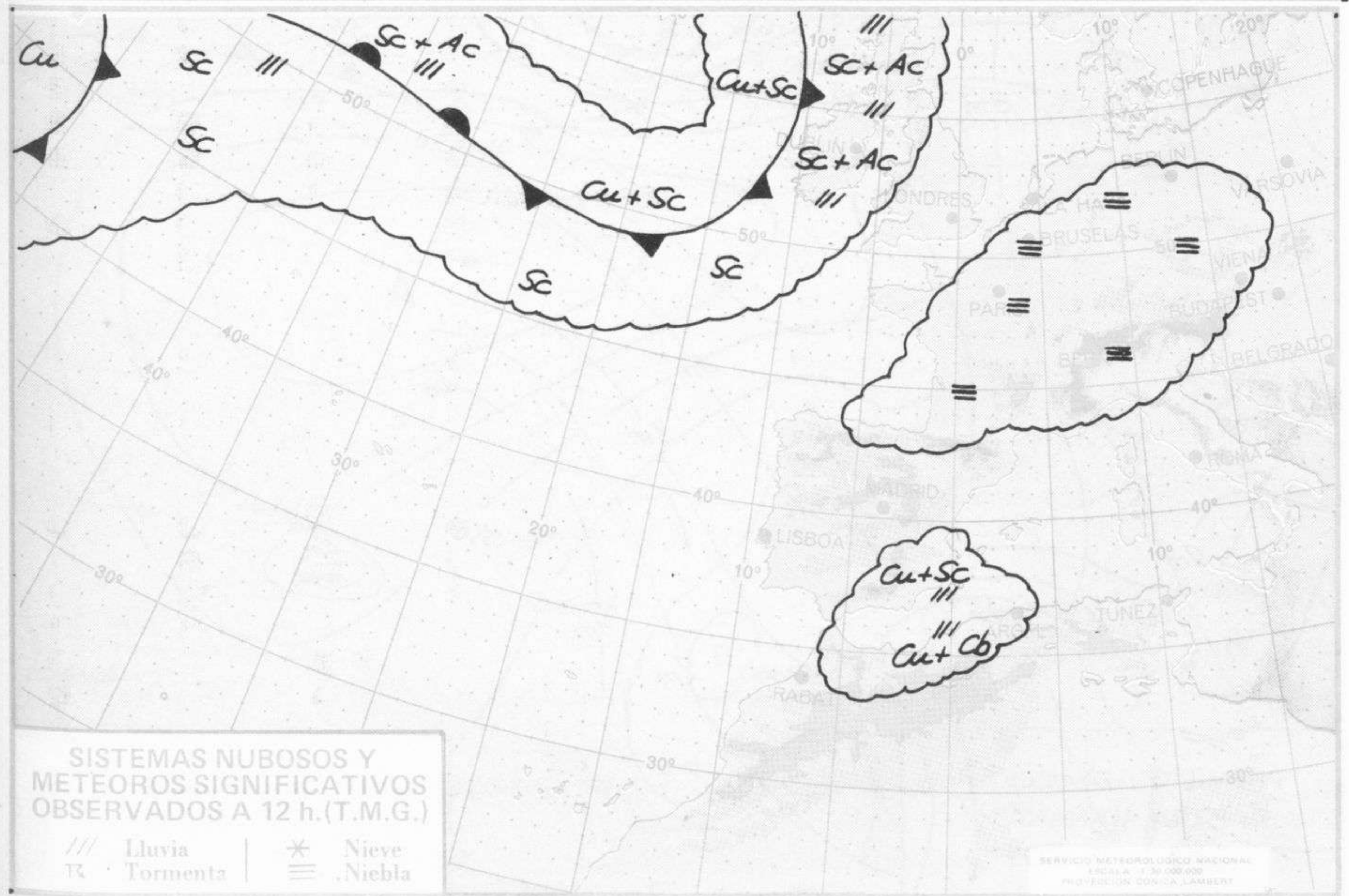


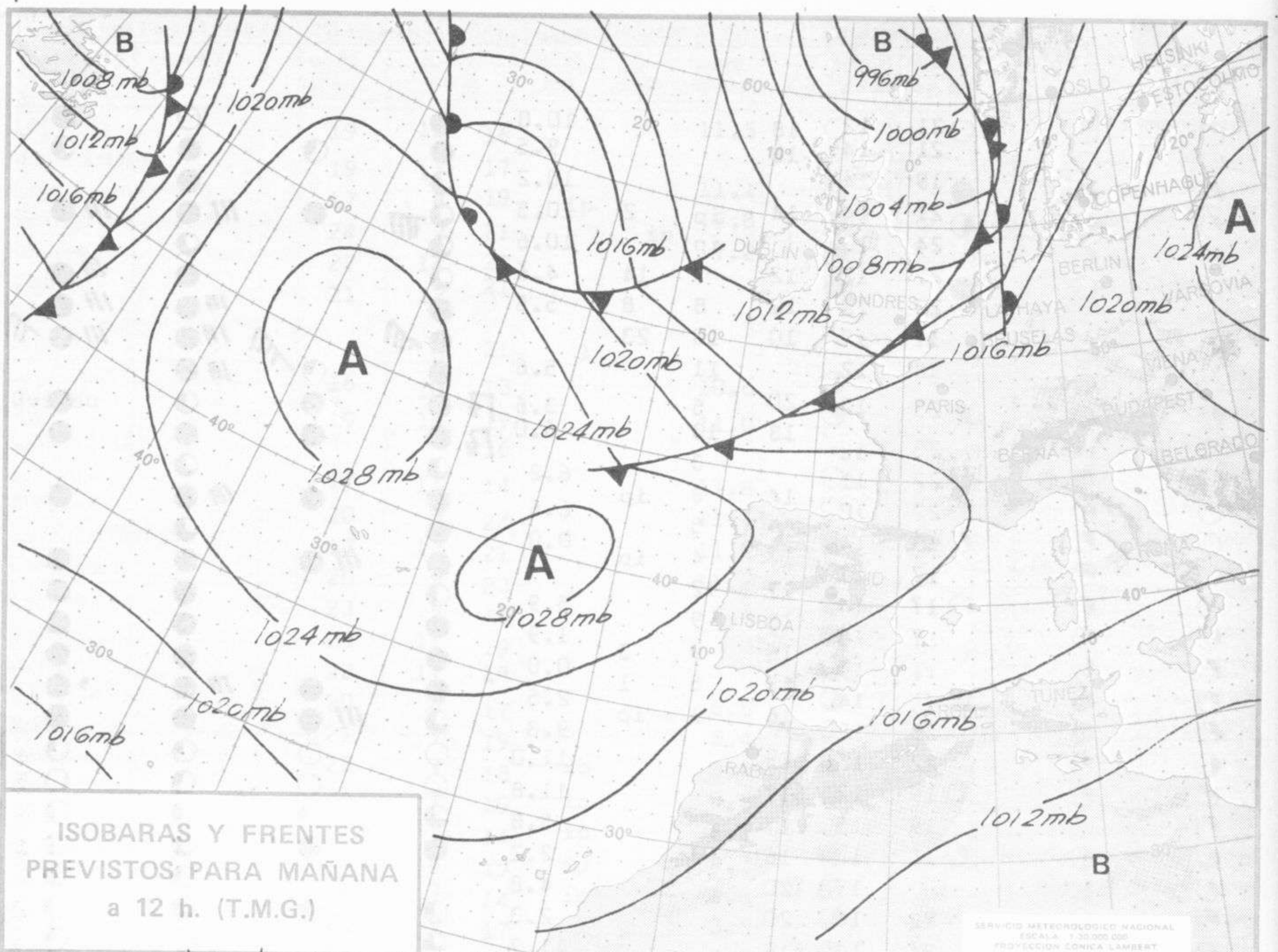
Estaciones	Temperaturas (°C)			Precipitación (l/m²)		Horas de sol ayer	Meteoros significativos			
	Máxima de ayer	Mínima de hoy	12 horas de hoy	06 ayer a 06 hoy	Hoy 06-12		18 horas de ayer	00 horas de hoy	06 horas de hoy	12 horas de hoy
La Coruña	19	11	16			11.5	○	○	○	○
Monteventoso	19	11	17				○	○	○	○
Lugo (Punto Centro)	17	8	19	ip		11.1	◐	●	≡	◐
Santiago de Compostela (A)	24	7	21		ip	9.8	◐	◐	◐	◐
Pontevedra	22	14	22			7.2	◐		◐	◐
Vigo (A)	21	12	21				●	●	○	○
Orense										○
Ponferrada		9	21	1					○	◐
Asturias (A)	16	10	13			10.6	◐		●	○
Oviedo	19	10	19			11.0	◐	●	≡	◐
Santander (A)			16						≡	○
Santander	17	11	14			11.8	○	○	≡	○
Bilbao (A)	20	8	24			11.4	○	◐	≡	○
San Sebastian/Igueldo	17	13	21			11.0	≡	◐	◐	○
San Sebastian (A)	20	9	23			11.9	○	◐	◐	○
León (A)	23	9	18			9.5	●	○	◐	○
Zamora	23	11	19				●		◐	◐
Palencia	22	11	18				◐		◐	◐
Burgos (A)	20	6	17			6.5	◐	◐	●	◐
Burgos	21	7	19			5.4	◐		●	◐
Valladolid (A)	23	7	18	ip		8.5	≡		◐	◐
Valladolid	24	7	19	ip		6.5	≡	◐	◐	◐
Soria	21	5	14	ip		6.7	◐		○	◐
Salamanca (A)	22	8	19	ip		9.7	●	◐	◐	◐
Avila	18	7	14	ip		4.6	≡		◐	◐
Segovia	21	9	17	1		3.5	◐		◐	◐
Navacerrada	12	2	7	3		7.0	●		◐	◐
Madrid/Barajas	23	9	20	3		5.1	●	◐	◐	◐
Madrid (Cdad. Universitaria)	24	7	19	1		6.6	●		◐	◐
Guadalajara	21	8	16	ip			●		◐	○
Toledo	22	9	17			7.7	◐		◐	◐
Cuenca	21	7	14				◐		◐	●
Molina de Aragón	19	5	15			6.3	●		○	●
Ciudad Real	19	6	12	1	ip	6.6	●	◐	●	●
Albacete (A)	20	7	11	ip	ip	5.0	◐	●	●	●
Cáceres	23	10		1	ip		◐	◐	◐	●
Badajoz (A)	25	11	20	1		7.6	●		◐	●
Vitoria (A)	23	12	19	ip			◐		◐	○
Logroño	22	10	18			11.2	○		○	○
Logroño (A)	23	10	18			11.4	○	○	○	○
Pamplona	24	10	20			11.7	◐		◐	○
Huesca (A)	23	8	19			9.9	◐		○	○
Daroca	21	7	16				◐		◐	◐
Zaragoza (A)	25	7	20			11.5	◐	○	○	○
Zaragoza	25	10	19				○		○	○
Calamocha	21	3	16			10.2	●	◐	◐	◐
Teruel	21	5					◐		●	◐
Lérida	25	7	21			11.2	◐		○	◐
Gerona (A)		5	20						◐	◐
Barcelona	20	11	18				○	≡	○	◐
Barcelona (A)	20	9	17			10.7	○	◐	○	◐
Reus (A)		10	18			9.0			○	◐
Tarragona	19	7				6.9	○		○	◐
Tortosa	23	10	20			8.8	◐		◐	◐

SÍMBOLOS UTILIZADOS EN LOS CUADROS DE METEOROS SIGNIFICATIVOS

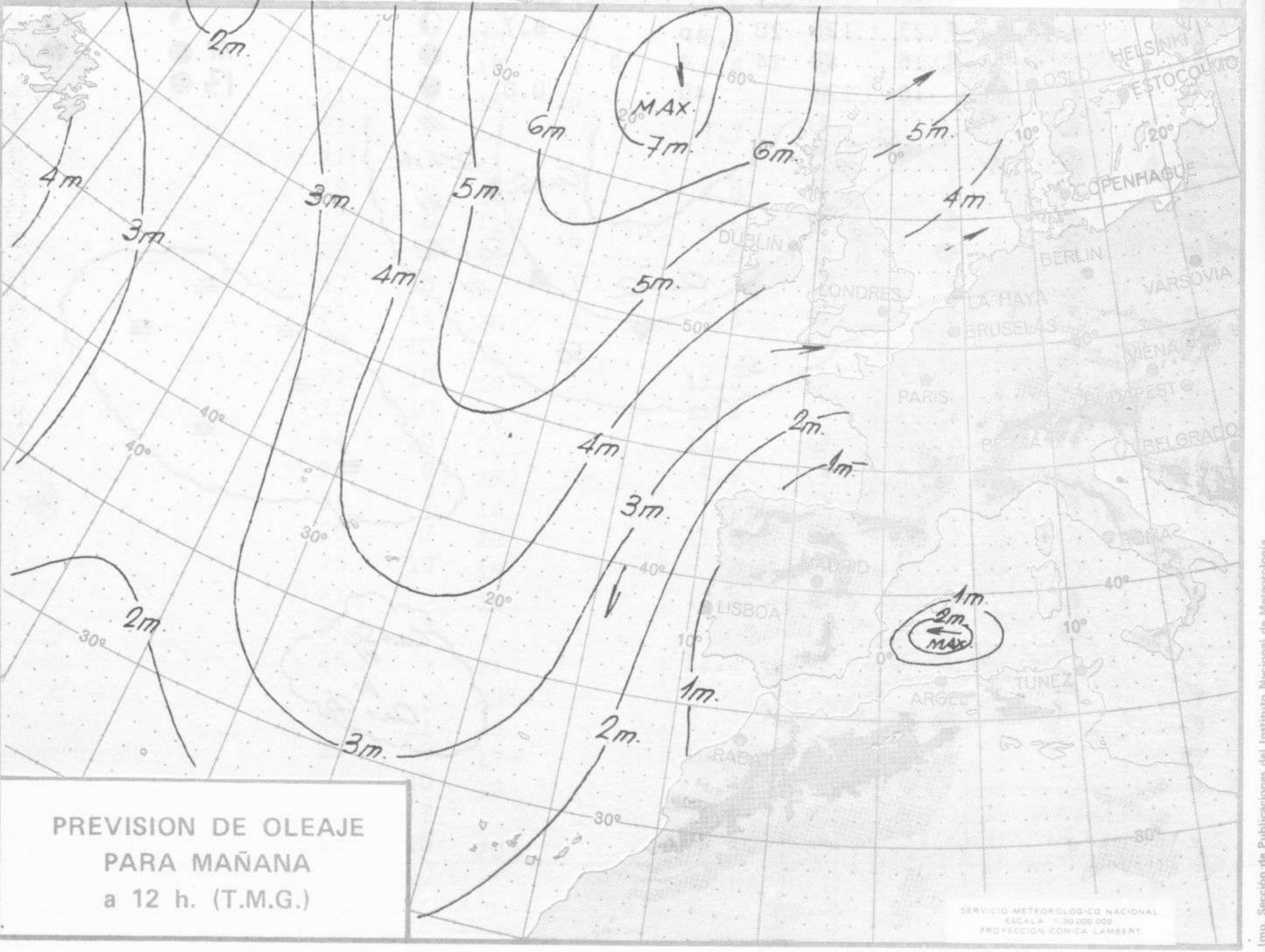
- 9 Llovizna ≡ Nebliña ⚡ Relámpagos ▲ Granizo ○ Despejado ☉ Nuboso ⚡ NW 30 nudos ⚡ NE 35 nudos
- ☂ Lluvia ≡ Niebla ⚡ Tormenta * Nieve ☉ Poco nuboso ● Cubierto ⚡ SW 50 nudos ⚡ SE 65 nudos

Estaciones	Temperaturas (°C)			Precipitación (l/m²)		Horas de sol ayer	Meteoros significativos			
	Máxima de ayer	Mínima de hoy	12 horas de hoy	06 ayer a 06 hoy	Hoy 06-12		18 horas de ayer	00 horas de hoy	06 horas de hoy	12 horas de hoy
Castellón de la Plana ...	21	12	18			10.0	●		○	●
Valencia (A) ...	21	14	18			9.5	●	☾	●	☾
Valencia ...	19	14				10.2	☾		●	
Alicante (A) ...	21	14	14	ip	2	10.5	☾	●	///	///
Alicante ...	24	13		ip		10.6	☾		☾	
Murcia (A) ...	22	12	12	7	14	4.6	☾		●	///
Murcia ...	22	12	12	8	8	5.5	●		///	///
Cartagena ...	17	10	10	10	23		●		///	///
San Javier ...	18	12		11		5.6	●	☾	///	///
Sevilla (A) ...	23	13	20	5		3.6	☾	●	☾	●
Córdoba (A) ...	25	13	18	13		6.0	☾	●	●	●
Jaén ...	22	11		3		6.2	☾		☾	
Granada (A) ...	22	10	14	3	ip	6.6	●		///	●
Huelva ...	19	14		5		0.0	●		☾	
Jerez de la Frontera (A) ...	17	13	17	4	ip		●	///	●	●
Cádiz ...	17	14	17	12		5.9	☾		●	●
San Fernando ...	17	13	18	9		1.9	●		●	●
Tarifa ...	17	14	16	9	3	0.0	●		●	●
Málaga (A) ...	21	14	15	5	1	2.5	●		///	●
Almería (A) ...	25	15	16	1	ip	9.8	☾	///	●	●
Palma de Mallorca (A) ...	22	12	19			11.0	○	○	☾	☾
Mahón (A) ...	19	12	17			11.8	○	○	☾	○
Ibiza (A) ...	19	15	17			5.8	☾	☾	☾	☾
Santa Cruz de Tenerife (A) ...	16	10	16	1		2.2	●	●	☾	☾
Santa Cruz de Tenerife ...		17	20			4.8			☾	☾
Las Palmas (A) ...	22	16	20			2.3	☾	☾	☾	☾
Fuerteventura (A) ...	24	14	19			11.7	☾		○	☾
Lanzarote (A) ...	23	12	20	ip		8.7	☾		☾	☾
Ceuta ...	16	6	14	4	6		●		///	●
Melilla ...	18	12		40		0.0	●		☾	●





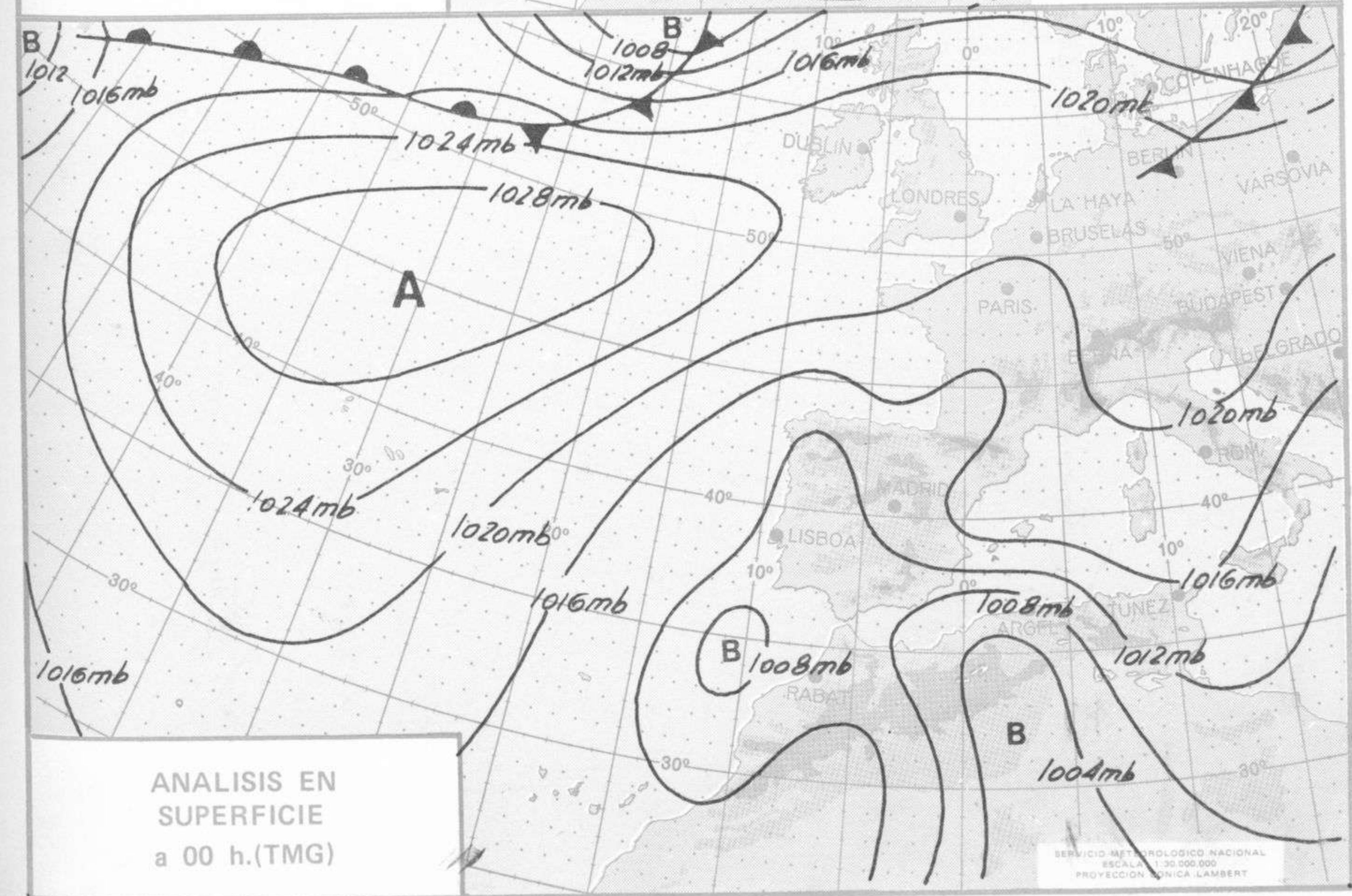
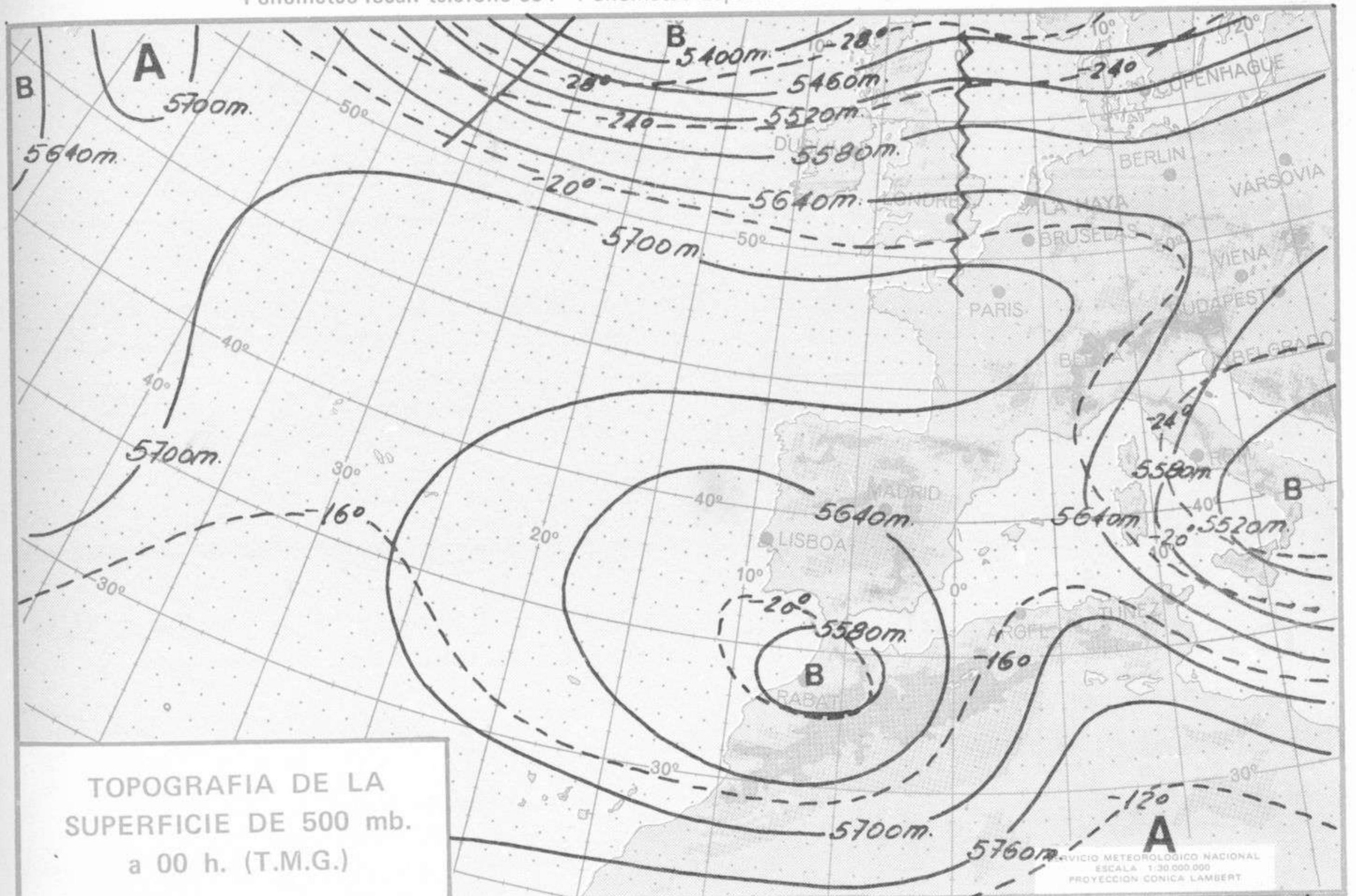
ISOBARAS Y FRENTES
 PREVISTOS PARA MAÑANA
 a 12 h. (T.M.G.)

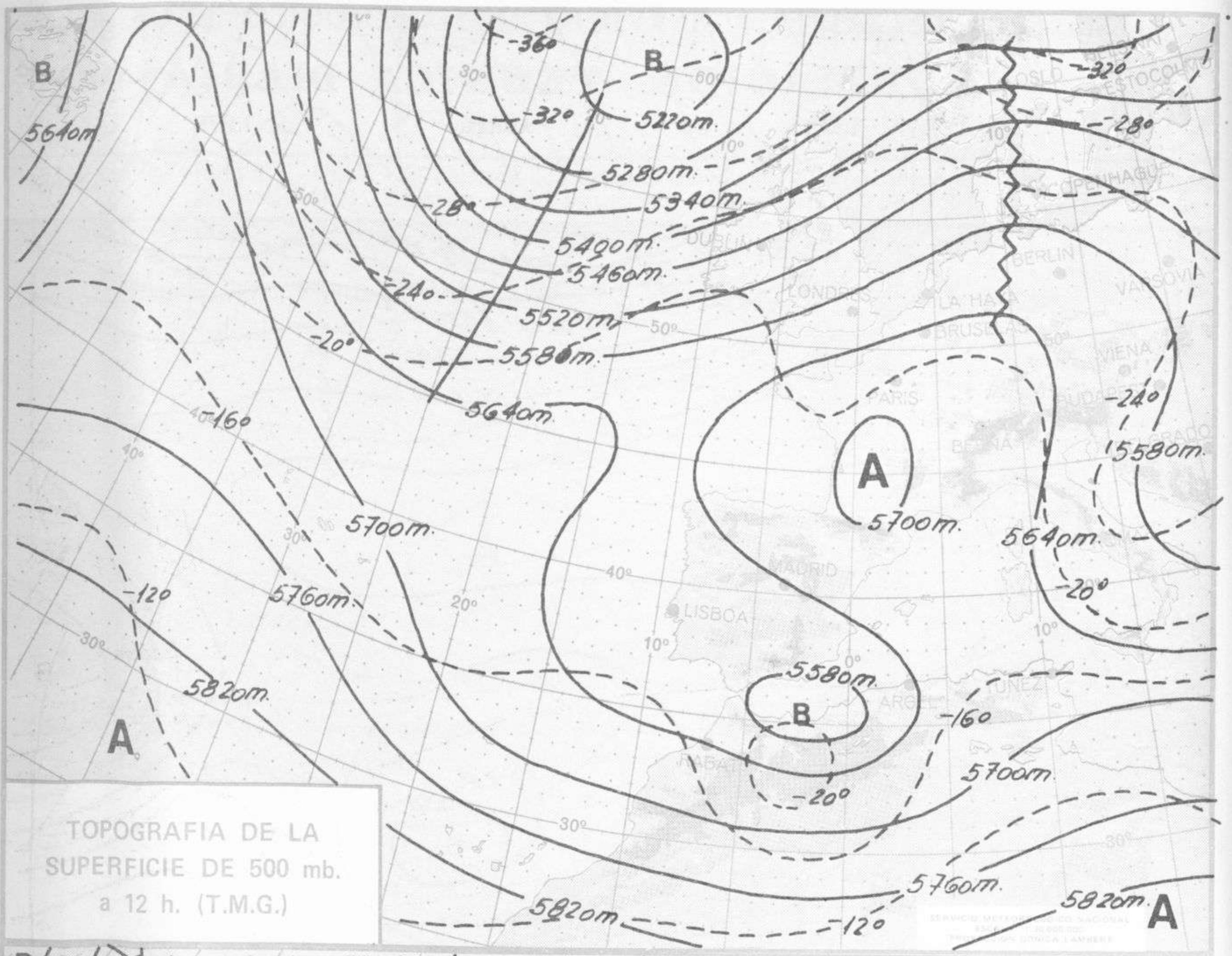


PREVISION DE OLEAJE
 PARA MAÑANA
 a 12 h. (T.M.G.)

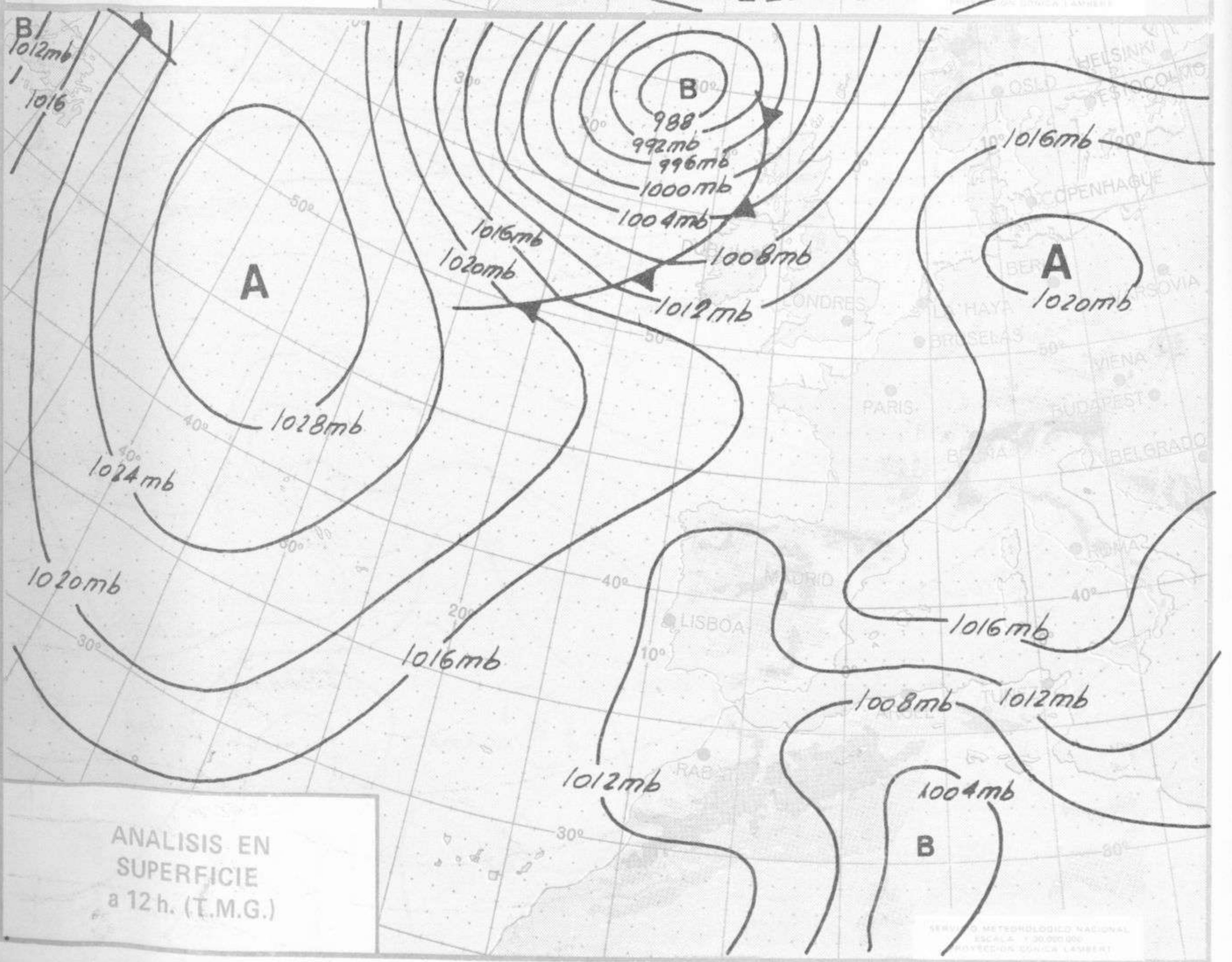


Dirección postal: Centro de Análisis y Predicción (Ciudad Universitaria), Apartado 285 - Madrid - 3 - (España) - Teléfono: 244 35 00
Fonometeo local: teléfono 094 - Fonometeo España: teléfono 232 69 40 de Madrid

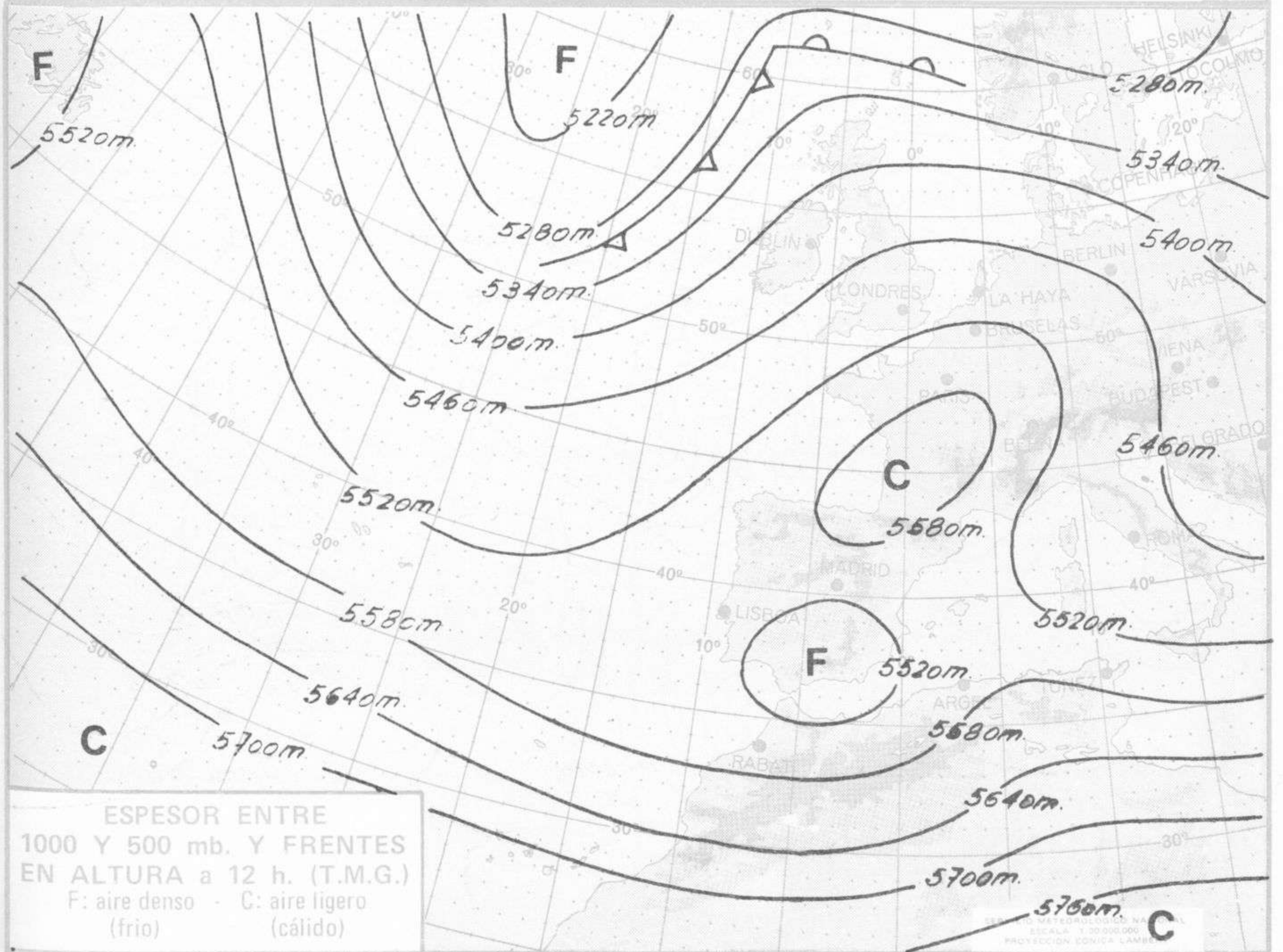
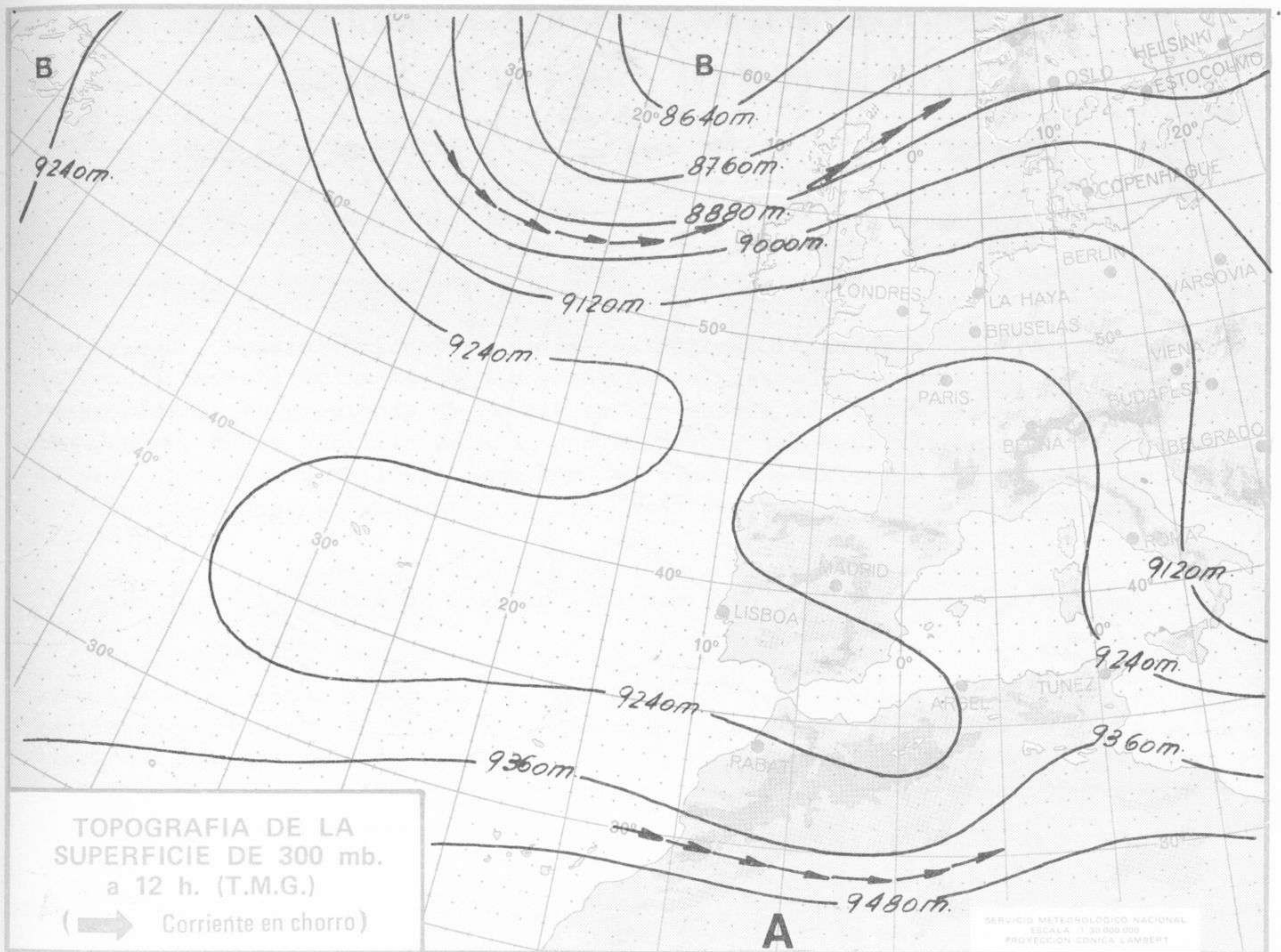


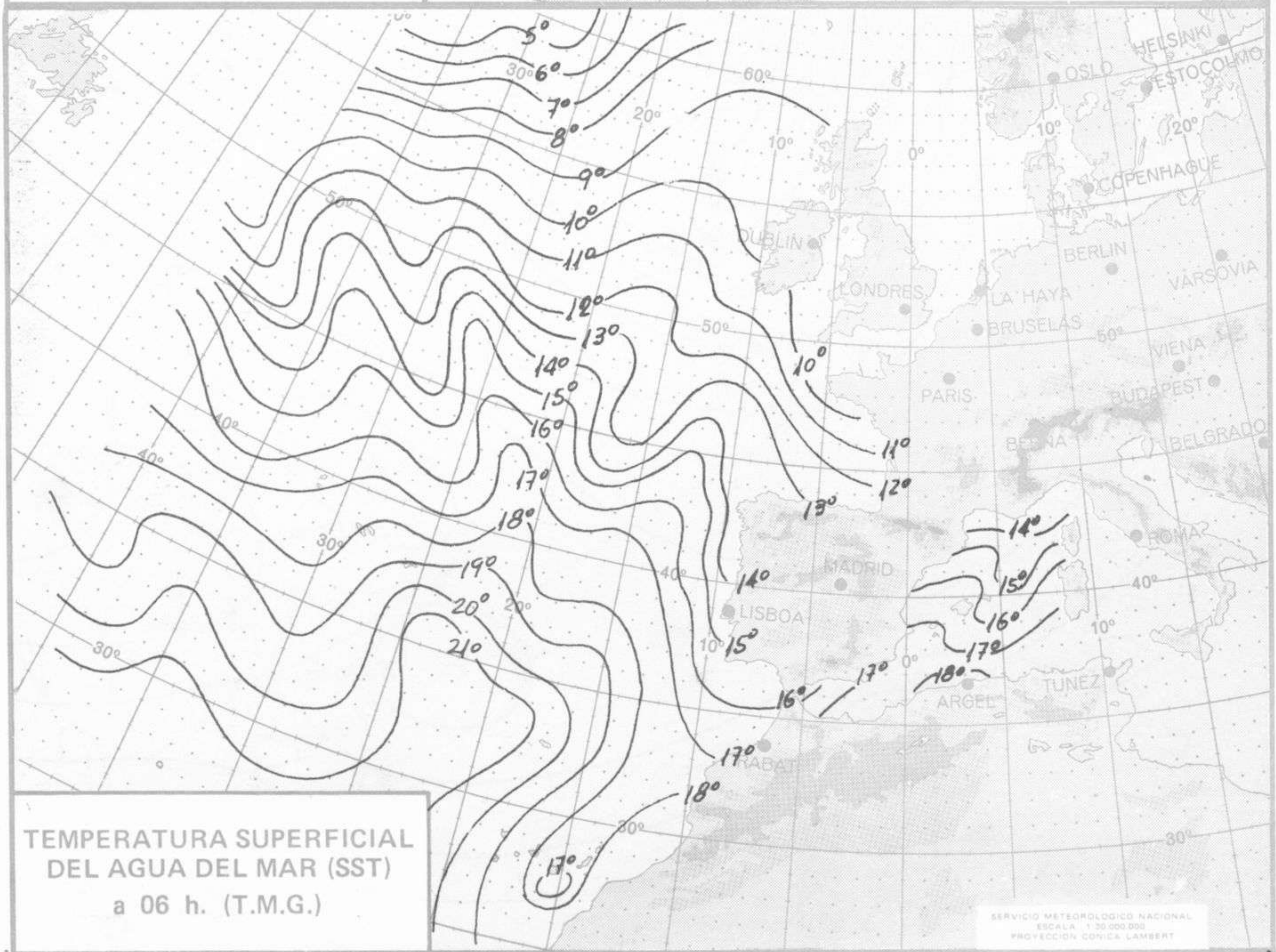
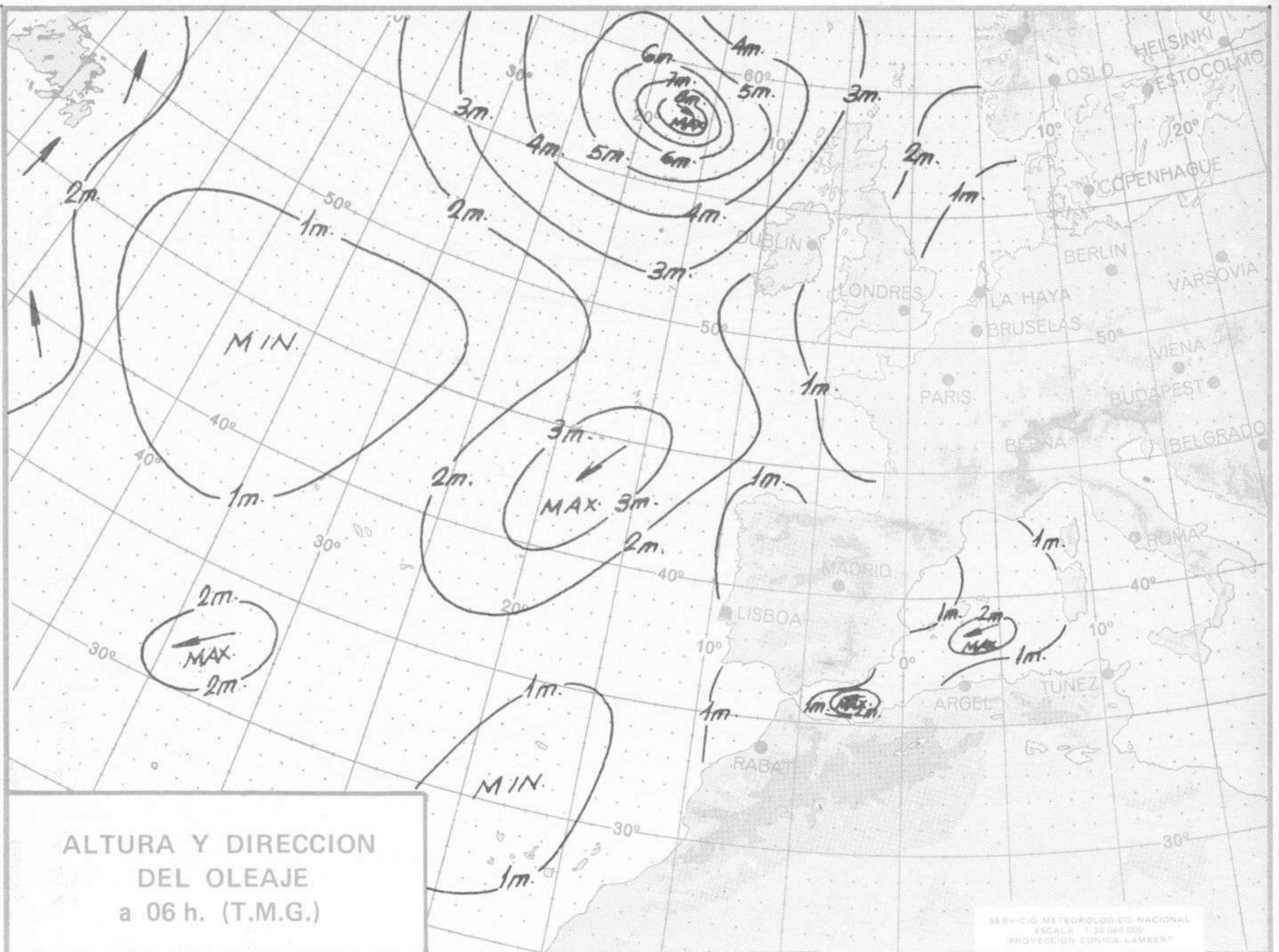


TOPOGRAFIA DE LA SUPERFICIE DE 500 mb. a 12 h. (T.M.G.)



ANALISIS EN SUPERFICIE a 12 h. (T.M.G.)







COMPLEMENTO A LA INFORMACION TECNICA DIARIA



Dirección postal: Centro de Análisis y Predicción (Ciudad Universitaria), Apartado 285 - Madrid - 3 - (España) - Teléfono: 244 35 00
 Fonometeo local: teléfono 094 - Fonometeo España: teléfono 232 69 40 de Madrid

MADRID, Lunes 28 de ABRIL de 1.975

R A D I O S O N D E O S																	
Sondeos a 00 horas (TMG)								Sondeos a 12 horas (TMG)									
Presiones tipo				Puntos notables				Presiones tipo				Puntos notables					
PPP	hhh	TT	DD dd ff	PPP	TT	DD	PPP	TT	DD	PPP	hhh	TT	DD dd ff	PPP	TT	DD	
La Coruña 08.001	1000	114	13	37 09 07	1007	13	30	1000	108	16	56 10 06	1006	16	47			
	850	1479	11	59 11 11	967	13	56	850	1484	11	61 16 08	973	17	57			
	700	3069	0	58 10 05	893	15	58	700	3068	-2	56 13 08	915	16	64			
	500	5670	-19	47 08 12	749	4	59	500	5670	-18	73 11 15	762	4	59			
	400	7290	-31	60 09 14	543	-15	26	400	7290	-32	68 13 06	703	-1	50			
	300	9250	-48	10 17	424	-28	61	300	9260	-48	11 13	645	-6	68			
	250	10420	-58	10 27	305	-48	57	250	10440	-56	09 19	570	-12	74			
	200	11810	-58	09 20	233	-62		200	11840	-58	08 16	548	-13	76			
	150	13640	-55	07 12	177	-56		150	13670	-55	06 16	349	-40	66			
	100	16210	-58	06 03	155	-54		100	16230	-58	00 00	332	-42				
	70	18410	-59		127	-58		70	18480	-58	00 00	293	-50				
50				115	-56		50				224	-60					
30				85	-51		30				114	-58					
20							20										
Madrid / Barajas 08.221	1000	105			940	13	30	1000	110			941	17	65			
	850	1477	12	59 10 09	891	15	61	850	1483	8	62 10 10	799	4	62			
	700	3061	-2	18 08 15	705	-2	13	700	3053	-3	70 08 16	758	3	75			
	500	5650	-20	58 11 20	663	-5	40	500	5640	-18	13 10	703	-3	70			
	400	7260	-33	57 11 27	572	-12	71	400	7270	-31	07 11	641	-6	64			
	300	9220	-49	60 10 20	363	-38	50	300	9250	-48	07 17	582	-12	57			
	250	10390	-55	58 11 28	268	-55	57	250	10420	-58	11 15	543	-20	67			
	200	11820	-53	64 12 17	207	-55	61	200	11830	-54	11 15	387	-32				
	150	13670	-55	20 14	194	-52	65	150	13670	-55	24 08	282	-52				
	100	16240	-58	00 00	85	-59		100	16250	-57	23 10	225	-62				
	70	18490	-58	29 08	62	-56		70	18500	-59	24 31	206	-53				
50							50	20120	-56	24 10	67	-59					
30							30	23900	-52	19 19	20	-49					
20							20										
Palma de Mallorca / Bon Bonet 08.302	1000	130	13	34 07 12	1009	14	50	1000	137	17	64 09 26	1010	18	65			
	850	1482	7	57 08 37	991	12	25	850	1489	5	62 09 31	860	5	58			
	700	3063	0	60 10 17	824	6	58	700	3070	2	08 12	786	6	75			
	500	5660	-20	47 12 17	794	7	66	500	5680	-18	10 21	695	2				
	400	7270	-33	57 13 23	658	-4	59	400	7310	-31	10 21	465	-22				
	300	9220	-49	13 19	577	-12	18	300	9290	-46	11 29	256	-54				
	250	10400	-55	15 12	493	-20	50	250	10480	-54	11 29	229	-56				
	200	11830	-54	22 31	361	-39	59	200	11910	-51	16 17	215	-51				
	150	13660	-58	24 43	268	-54		150	13780	-53	23 31	182	-50				
	100	16200	-60	32 19	221	-55		100	16370	-58	20 27	106	-58				
	70				201	-54		70	18610	-59	27 12						
50				141	-59		50	20740	-55	15 10							
30				96	-60		30										
20							20										
Santa Cruz de Tenerife 60.020	1000	137	18	56	1012	18	56	1000	137	18	58 33 08	1012	19	58			
	850	1501	7	00	848	6	00	850	1521	6	12 33 12	816	4	00			
	700	3074	3		777	2	00	700	3102	5	33 12	784	1	00			
	500	5720	-14	28 35	749	0		500	5840	-15	27 35	762	7				
	400	7370	-26	28 25	733	4		400	7490	-28	27 30	722	7-				
	300	9400	-41	27 40	651	1		300	9500	-43	27 70	496	-15				
	250	10610	-49	28 45	203	-58		250	10710	-52	27 50	215	-58				
	200	12050	-48	27 50	100	-67		200	12130	-57	25 50	150	-57				
	150	13860	-60	27 45				150	13950	-57	25 50						
	100	16350	-67	27 35				100									
	70							70									
50							50										
30							30										
20							20										

V I E N T O E N A L T I T U D																
Estación	Tipo de Sondeo	Indicativo	dia/hora	Tierra dd ff	1.000m. dd ff	1.500m. dd ff	2.000m. dd ff	3.000m. dd ff	4.000m. dd ff	5.500m. dd ff	7.000m. dd ff	9.000m. dd ff	10.500m. dd ff	12.000m. dd ff	13.500m. dd ff	16.000m. dd ff

INFORMACION SINOPTICA DE ESPAÑA - Dia 28 de ABRIL de 1975

Table with 4 main columns: Estaciones, SYNOPSIS de 00 horas (T.M.G.), SYNOPSIS de 06 horas (T.M.G.), SYNOPSIS de 12 horas (T.M.G.), and SYNOPSIS de 18 horas (T.M.G.). Rows list various Spanish cities and their corresponding meteorological data points.

Imp. Sección de Publicaciones del Instituto Nacional de Meteorología