



BOLETIN DIARIO

AÑO XXIV
2ª Epoca
Núm. 103

MADRID, DOMINGO 13 de ABRIL de 1975

Dirección postal: Centro de Análisis y Predicción (Ciudad Universitaria), Apartado 285 - Madrid - 3 - (España) - Teléfono: 244 35 00
Fonometeo local: teléfono 094 - Fonometeo España: teléfono 232 69 40 de Madrid

TIEMPO PASADO (de 12 horas de ayer a 12 horas, T.M.G., de hoy):

Nubosidad y precipitaciones: Se han registrado precipitaciones en Sierra Alfacía (Baleares) y débiles y dispersas en Asturias y en Melilla. Al amanecer de hoy había bancos de niebla en el interior de Galicia y en Asturias. Al término de esta información en la mayor parte del país el cielo está despejado o escasamente nublado.

Vientos fuertes: Rachas superiores a los 50 Kms. hora en el Estrecho y localmente en Canarias. A media tarde de ayer ocasionalmente en el bajo Ebro se alcanzaron los 50 Kms. hora.

Temperaturas destacables: Las máximas de ayer entre capitales de provincia en la Península han oscilado entre los 12º de San Sebastián y los 26º de Badajoz; en Palma 18º; en Santa Cruz de Tenerife 20º y 21º en Las Palmas. Las mínimas de hoy se hallan comprendidas entre los 2º bajo cero de Soria y los 12º de Almería; en ambas capitales canarias 16º.

PRONOSTICO PARA MAÑANA:

Abundante nubosidad en el litoral mediterráneo andaluz con riesgo de alguna precipitación aislada. Soplará Levante en el Estrecho. Bancos de niebla aislados en Galicia, Cantábrico y puntos del interior de la Península.

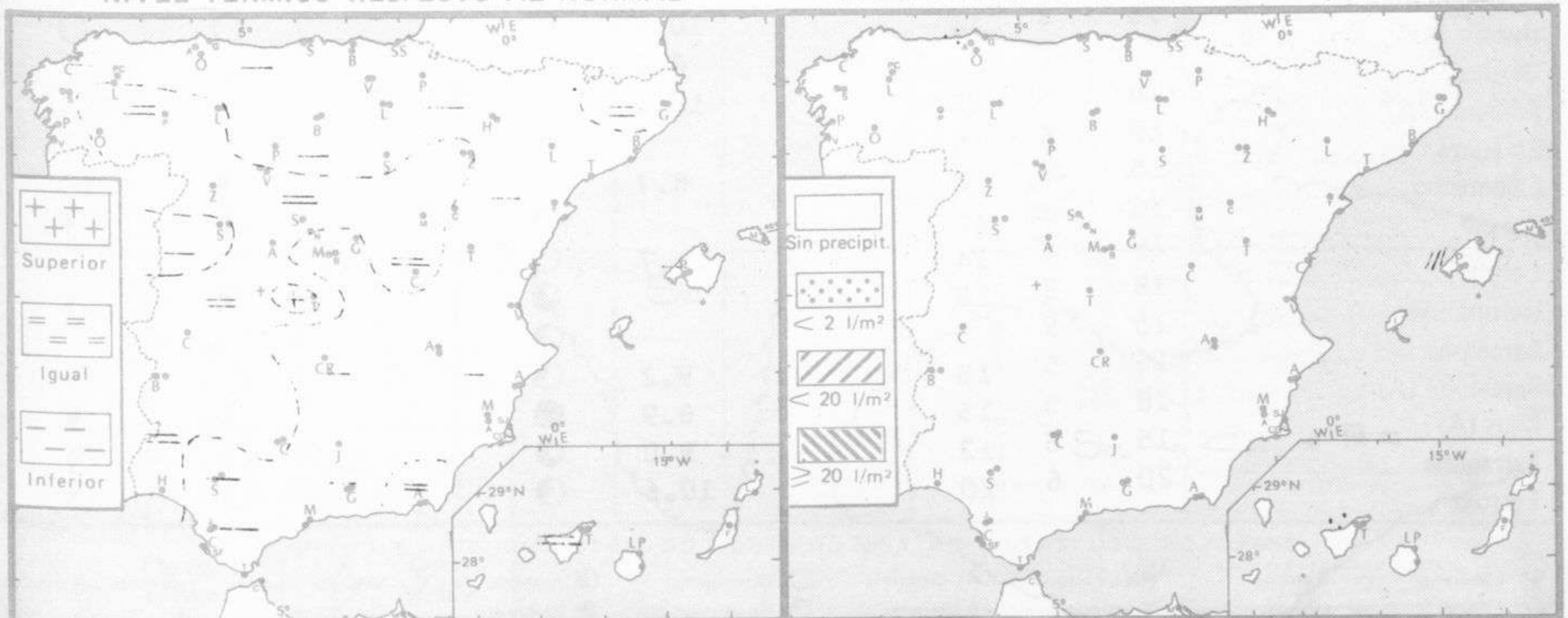
TENDENCIA PARA LOS DIAS 15 y 16

Día 15: Sin cambios notables:

Día 16: Riesgo de alguna precipitación débil en el Cantábrico. Tendencia a amainar el Levante en el Estrecho con disminución de la nubosidad en la costa mediterránea andaluza. Continuará el buen tiempo en las demás regiones.

NIVEL TERMICO RESPECTO AL NORMAL

AREAS CON PRECIPITACION (12 h. ayer a 12 h. hoy)

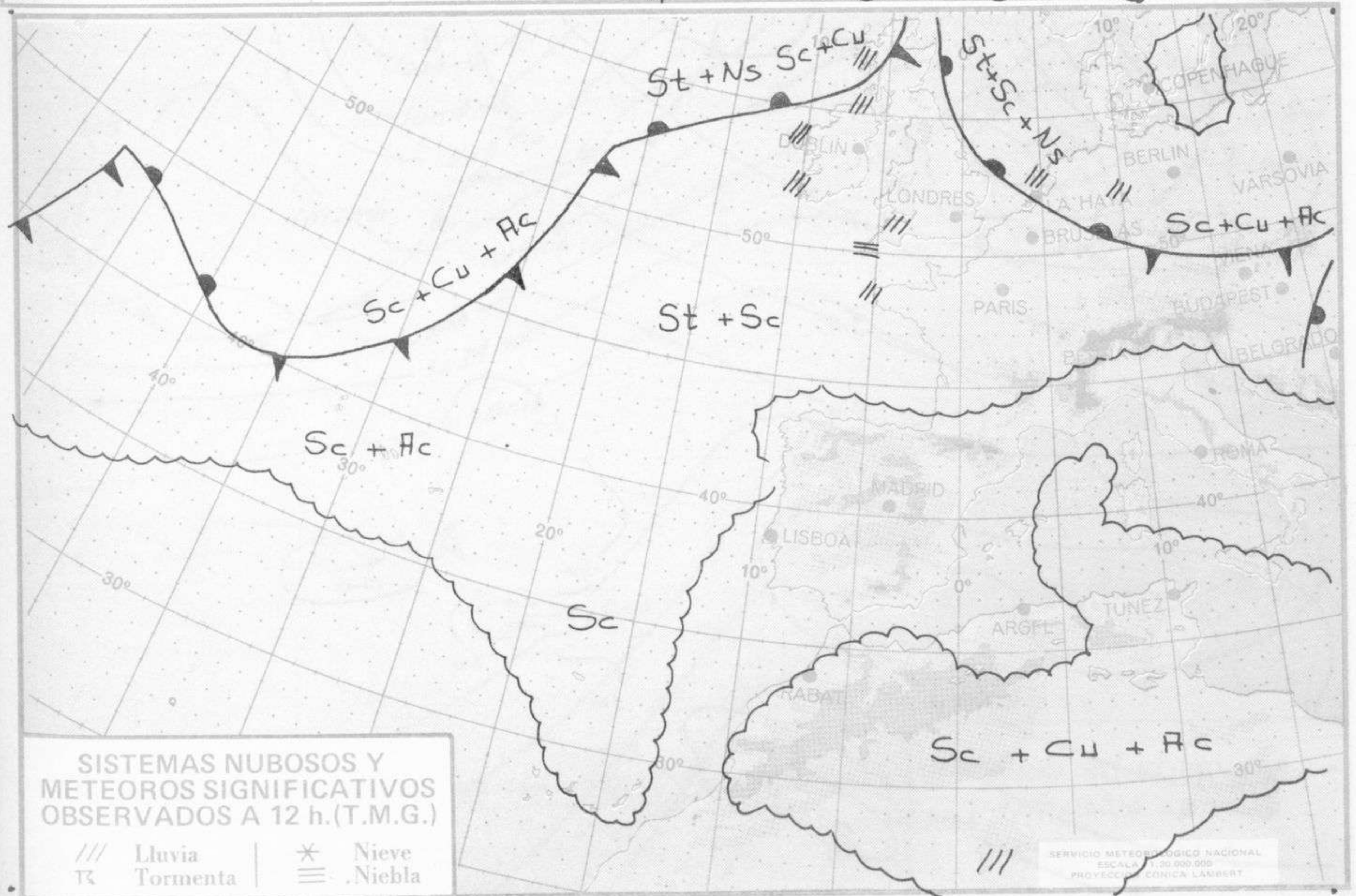


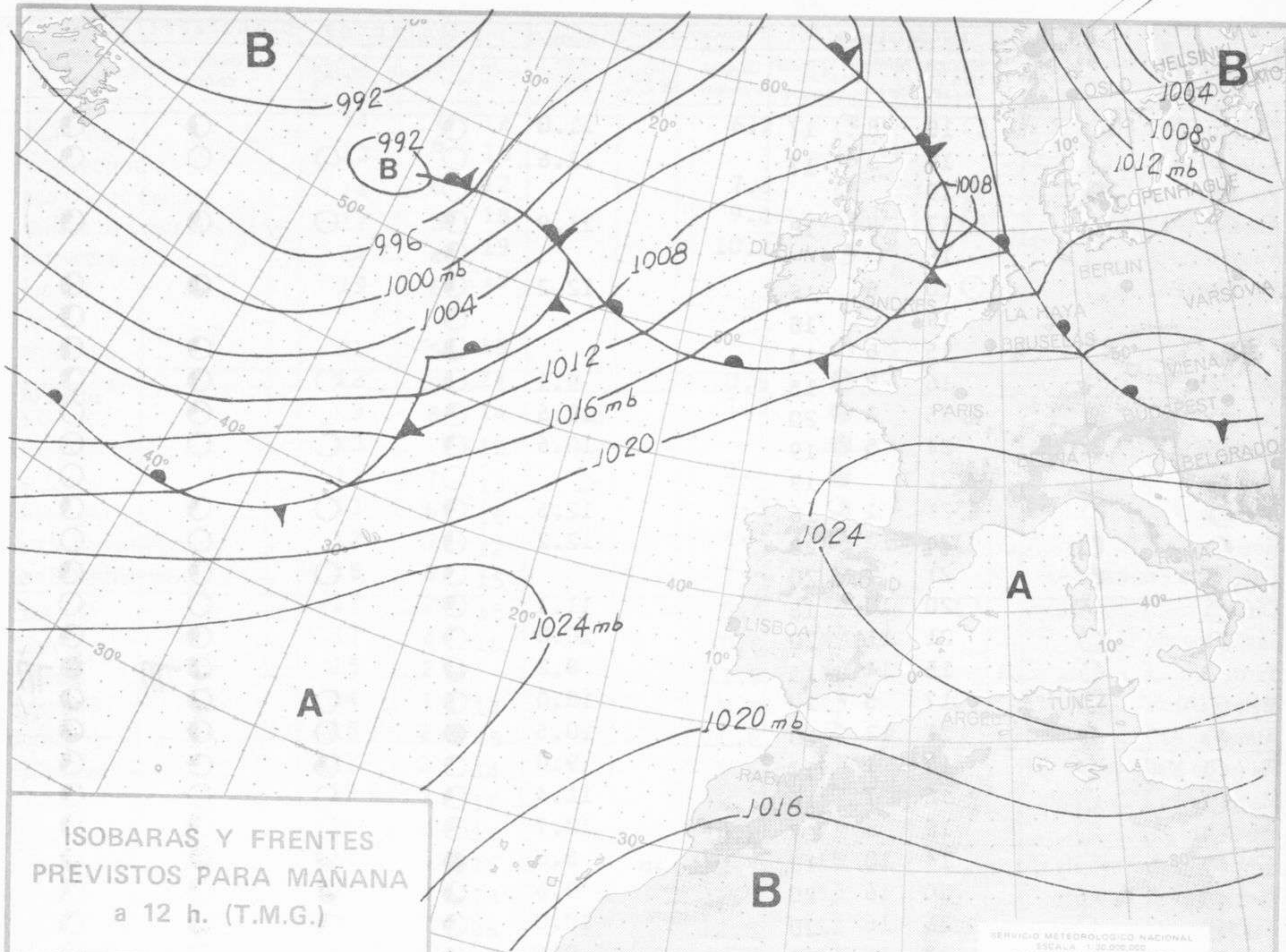
Estaciones	Temperaturas (°C)			Precipitación (l/m²)		Horas de sol ayer	Meteoros significativos			
	Máxima de ayer	Mínima de hoy	12 horas de hoy	06 ayer a 06 hoy	Hoy 06-12		18 horas de ayer	00 horas de hoy	06 horas de hoy	12 horas de hoy
La Coruña	14	7	14			6.2	☉	○	○	○
Monteventoso	13	6	15				☉		○	○
Lugo (Punto Centro)	14	6	12			7.8	☉	☉	☉	☉
Santiago de Compostela (A)	17	3	18			9.4	☉	○	☉	○
Pontevedra	24	4	19			10.2	☉		○	○
Vigo (A)	19	6	19				○	○	○	○
Orense										
Ponferrada	21	5	18				☉		○	☉
Asturias (A)	12	5	14			0.5	☉		☉	○
Oviedo						1.3	☉		☉	○
Gijón	13	6	14	ip			☉	☉	☉	○
Santander (A)	13		15	ip			☉		○	○
Santander	13	7	13	ip		2.1	☉	☉	○	☉
Bilbao (A)	13	6	16			0.0	☉	☉	☉	○
San Sebastian/Igueldo	12	7	12			4.8	☉	☉	☉	☉
San Sebastian (A)	15	8	15			4.1	☉		☉	○
León (A)	17	2	15			9.4	☉	○	○	○
Zamora	17	4	16			10.8	○		○	○
Palencia	15	2				11.9	☉		○	○
Burgos (A)	14	1	14			9.3	☉	○	○	○
Burgos	15	2	15			10.0	☉		☉	☉
Valladolid (A)	17	1	14			9.6	☉		○	○
Valladolid	19	3	16			10.2	○	○	○	○
Soria	16	-2	14			10.2	☉		○	○
Salamanca (A)	18	0	15			11.7	☉	○	○	☉
Avila	13	4	13			12.0	○		○	☉
Segovia	16	3	16			12.8	○		○	○
Navacerrada	6	1	7			11.3	☉		○	☉
Madrid/Barajas	20	2	17			12.3	○	○	○	○
Madrid (Cdad.Universitaria)	20	6	16			12.5	○	○	○	○
Guadalajara	18	3					○		○	○
Toledo	19	6	16			12.1	○		○	○
Cuenca	18	2	15			11.3	○		○	○
Molina de Aragón	14						○		○	○
Ciudad Real	19	2	16			11.9	○	○	○	○
Albacete (A)	18	0	14			10.6	☉	○	☉	○
Cáceres	19	10	20				○		○	○
Badajoz (A)	26	3	20			11.5	○		○	○
Vitoria (A)	13	3	13				☉		☉	☉
Logroño	16	2	14			9.5	☉		○	☉
Logroño (A)	16	4	14			11.3	○	○	○	○
Pamplona	13	3	14			10.5	☉		☉	☉
Huesca (A)	18	4	14			10.1	○		○	○
Daroca		-2				8.6			○	○
Zaragoza (A)	18	5	15			10.1	○	○	○	○
Zaragoza	19	4	16				○		○	○
Calamocha	15	-5	13			8.7	○	○	☉	○
Teruel	16	-1	15				☉		☉	☉
Lérida	19	4	14			11.7	☉		○	○
Gerona (A)	18	2	15				☉		☉	☉
Barcelona	15	9					○	○	○	○
Barcelona (A)	16	5	15			9.2	☉		○	☉
Reus (A)	18	5	15			8.9	☉		○	☉
Tarragona	15	6	13			9.0	☉		○	☉
Tortosa	20	6	20			10.6	☉		○	☉

SÍMBOLOS UTILIZADOS EN LOS CUADROS DE METEOROS SIGNIFICATIVOS

- ☉ Llovizna ☉ Nebliña ☉ Relámpagos ▲ Granizo ○ Despejado ☉ Nuboso ☉ NW 30 nudos ☉ NE 35 nudos
- ☉ Lluvia ☉ Niebla ☉ Tormenta * Nieve ☉ Poco nuboso ☉ Cubierto ☉ SW 50 nudos ☉ SE 65 nudos

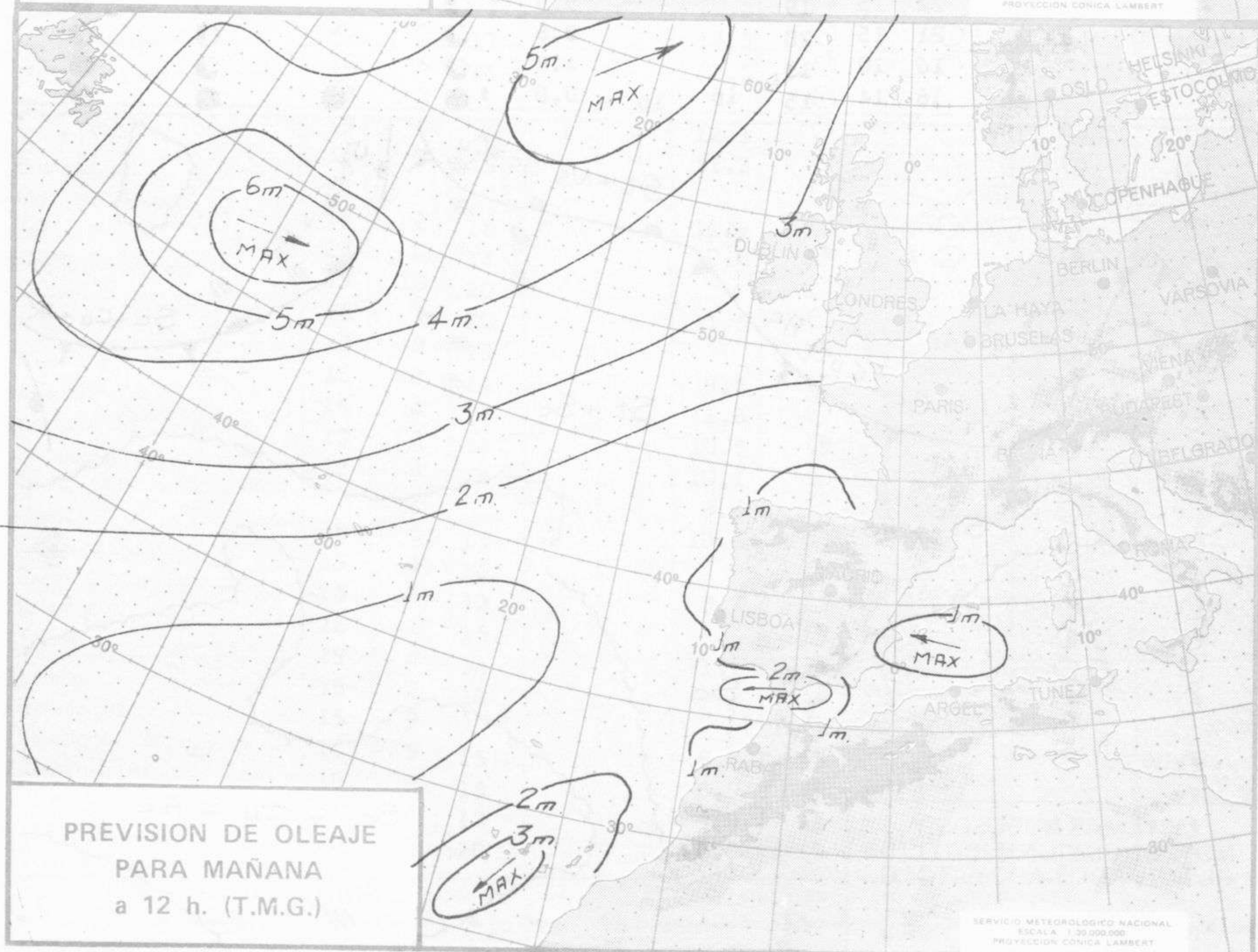
Estaciones	Temperaturas (°C)			Precipitación (l/m ²)		Horas de sol ayer	Meteoros significativos			
	Máxima de ayer	Mínima de hoy	12 horas de hoy	06 ayer a 06 hoy	Hoy 06-12		18 horas de ayer	00 horas de hoy	06 horas de hoy	12 horas de hoy
Castellón de la Plana	18	8	17			11.0	☉		☉	☉
Valencia (A)	19	5	17			11.6	☉	☉	☉	☉
Valencia	19						☉			
Alicante (A)	17	9	18			11.9	☉	☉	☉	☉
Alicante	19						☉			
Murcia (A)	20	6	18			12.2	☉		☉	☉
Murcia	19		18				☉			☉
Cartagena	15	8	13				☉		☉	☉
San Javier	16	9	15			9.1	☉	☉	☉	☉
Sevilla (A)	25	3	20			11.6	☉	☉	☉	☉
Córdoba (A)	24	5	19			10.6	☉	☉	☉	☉
Jaén	21		19				☉			☉
Granada (A)	21	1	16			12.5	☉	☉	☉	☉
Huelva	24	10	22			12.2	☉		☉	☉
Jerez de la Frontera (A) ...	21	7	20				☉	☉	☉	☉
Cádiz	20	10	18			11.1	☉		☉	☉
San Fernando	21	11	20			10.0	☉		☉	☉
Tarifa	15	14	15			8.2	☉		☉	☉
Málaga (A)	17	5	18			10.0	☉	☉	☉	☉
Almería (A)	21	12	20			10.5	☉	☉	☉	☉
Palma de Mallorca (A)	18	1	17			9.0	☉	☉	☉	☉
Mahón (A)	16	7	16			11.4	☉	☉	☉	☉
Ibiza (A)	18	8	17			10.7	☉	☉	☉	☉
Santa Cruz de Tenerife (A)...	14	10	13		ip	6.8	☉	☉	☉	☉
Santa Cruz de Tenerife	20	16	20			9.6	☉	☉	☉	☉
Las Palmas (A)	21	16	20			10.0	☉	☉	☉	☉
Fuerteventura (A)	22	15	19			9.6	☉	☉	☉	☉
Lanzarote (A)	21	15	20			8.6	☉	☉	☉	☉
Ceuta	16	10	15			4.8	☉		☉	☉
Melilla	16	14	15	ip	ip	0.0	☉	☉	☉	☉





ISOBARAS Y FRENTES
PREVISTOS PARA MAÑANA
a 12 h. (T.M.G.)

SERVICIO METEOROLÓGICO NACIONAL
ESCALA 1:30.000.000
PROYECCIÓN CÓNICA LAMBERT



PREVISION DE OLEAJE
PARA MAÑANA
a 12 h. (T.M.G.)

SERVICIO METEOROLÓGICO NACIONAL
ESCALA 1:30.000.000
PROYECCIÓN CÓNICA LAMBERT

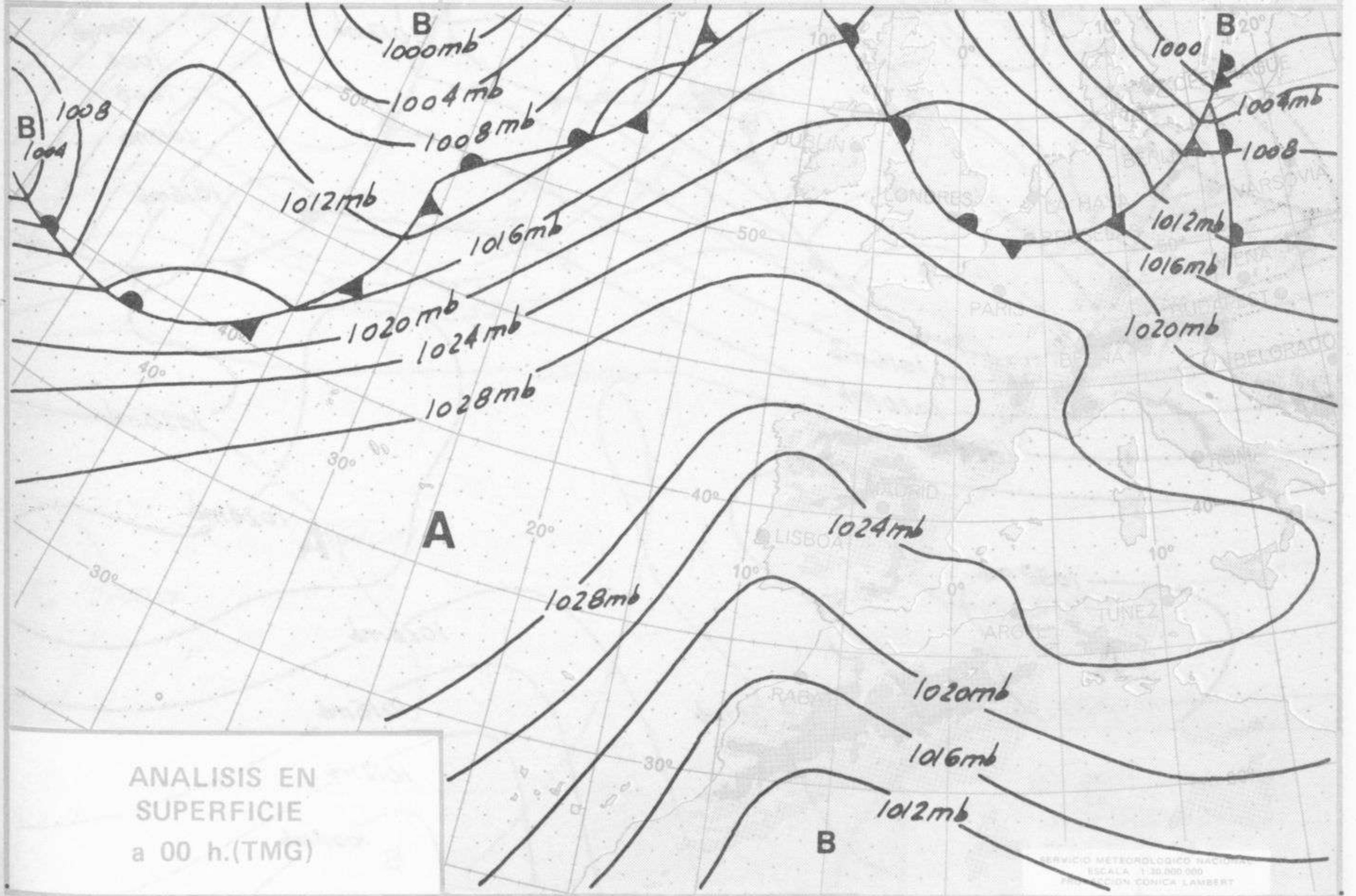
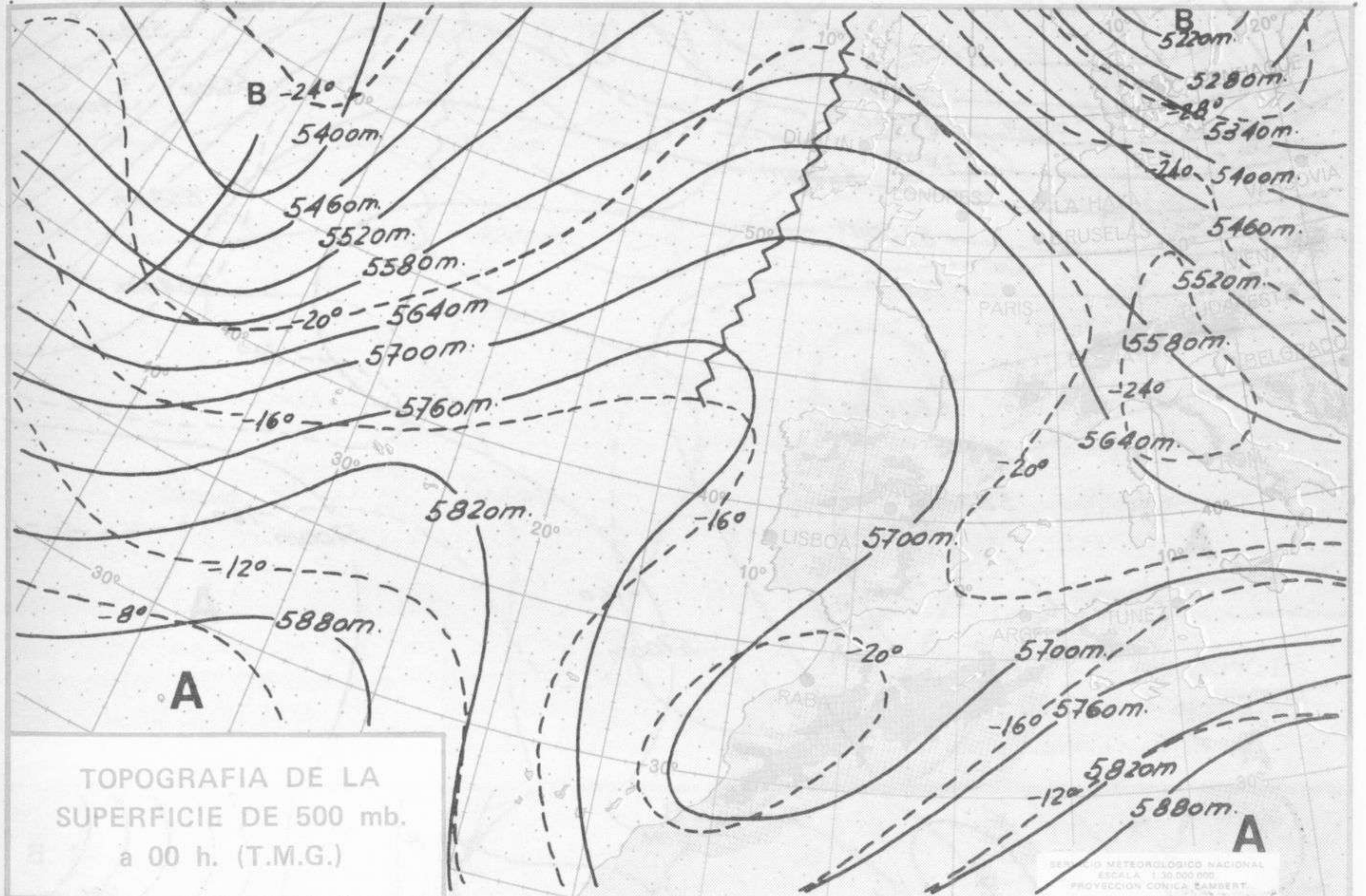


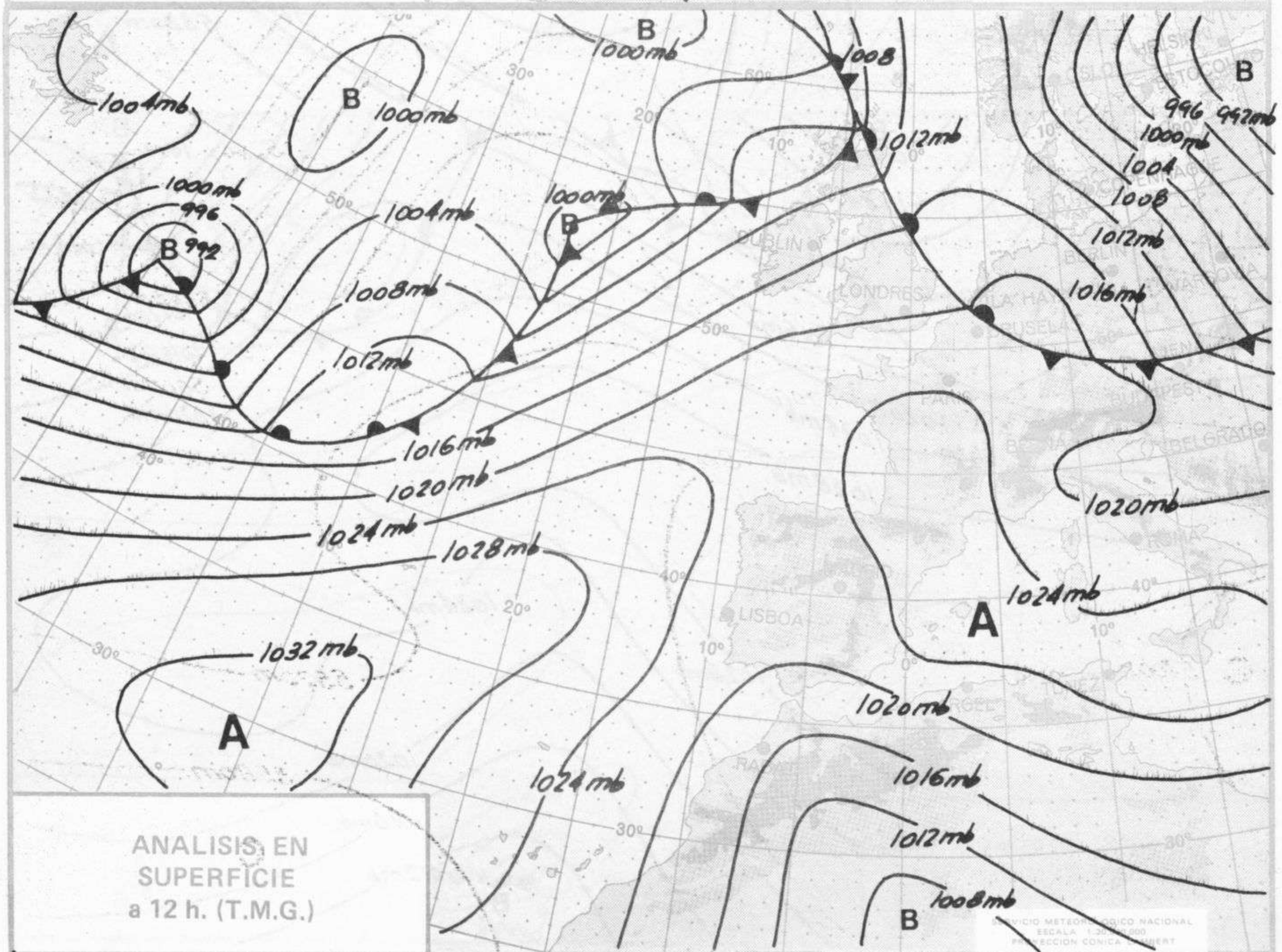
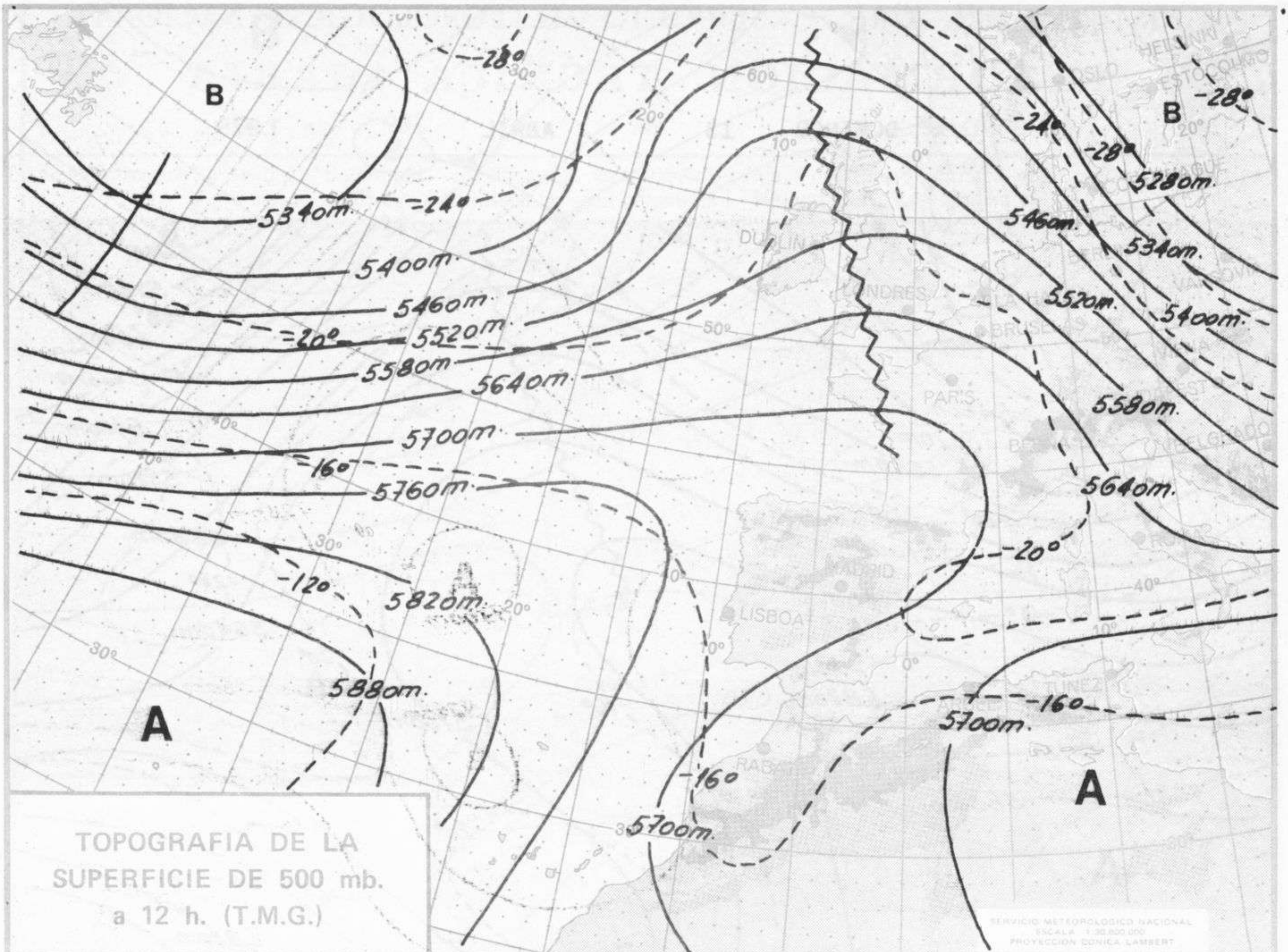
INFORMACION TECNICA DIARIA

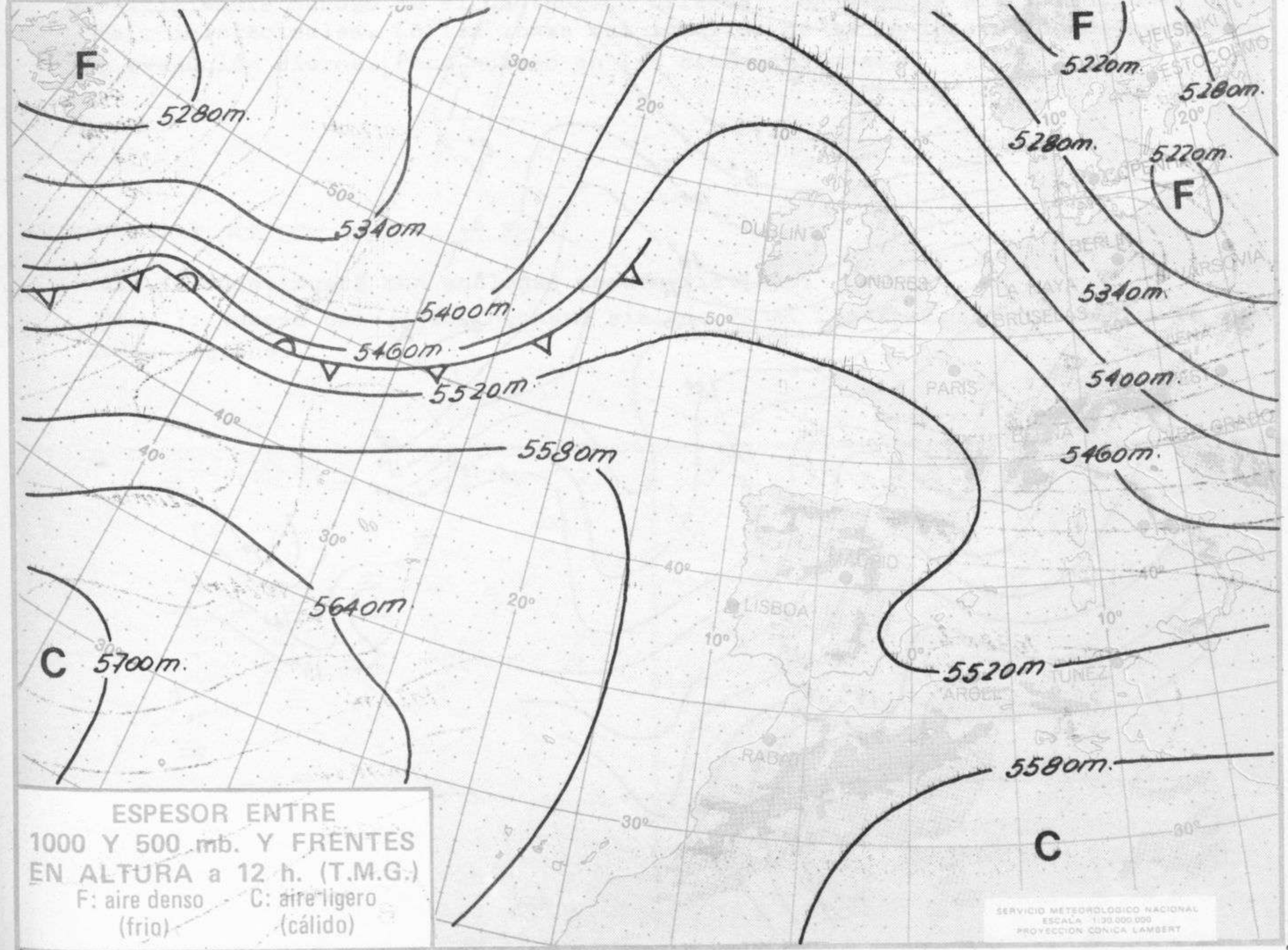
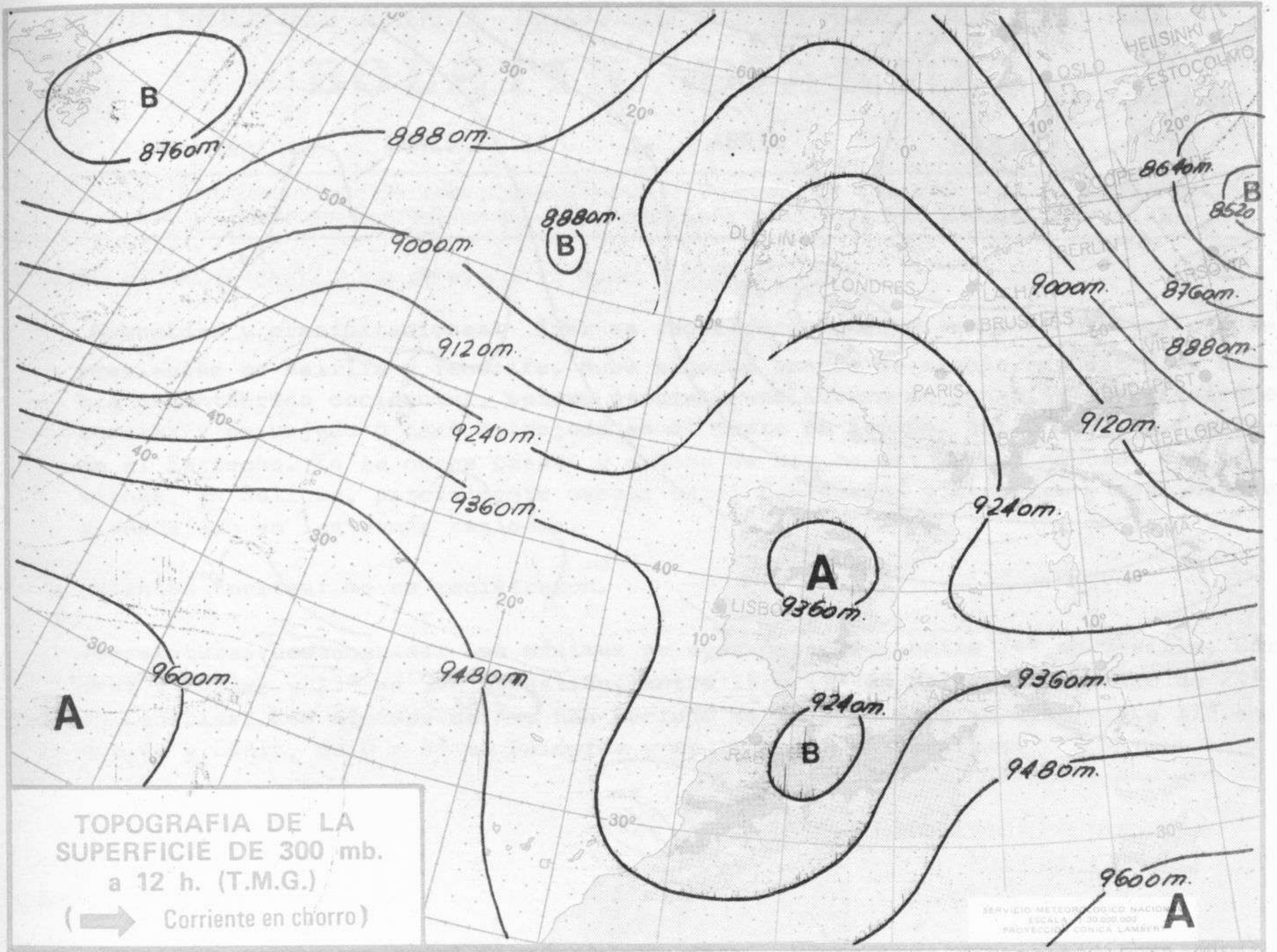
Núm. 103

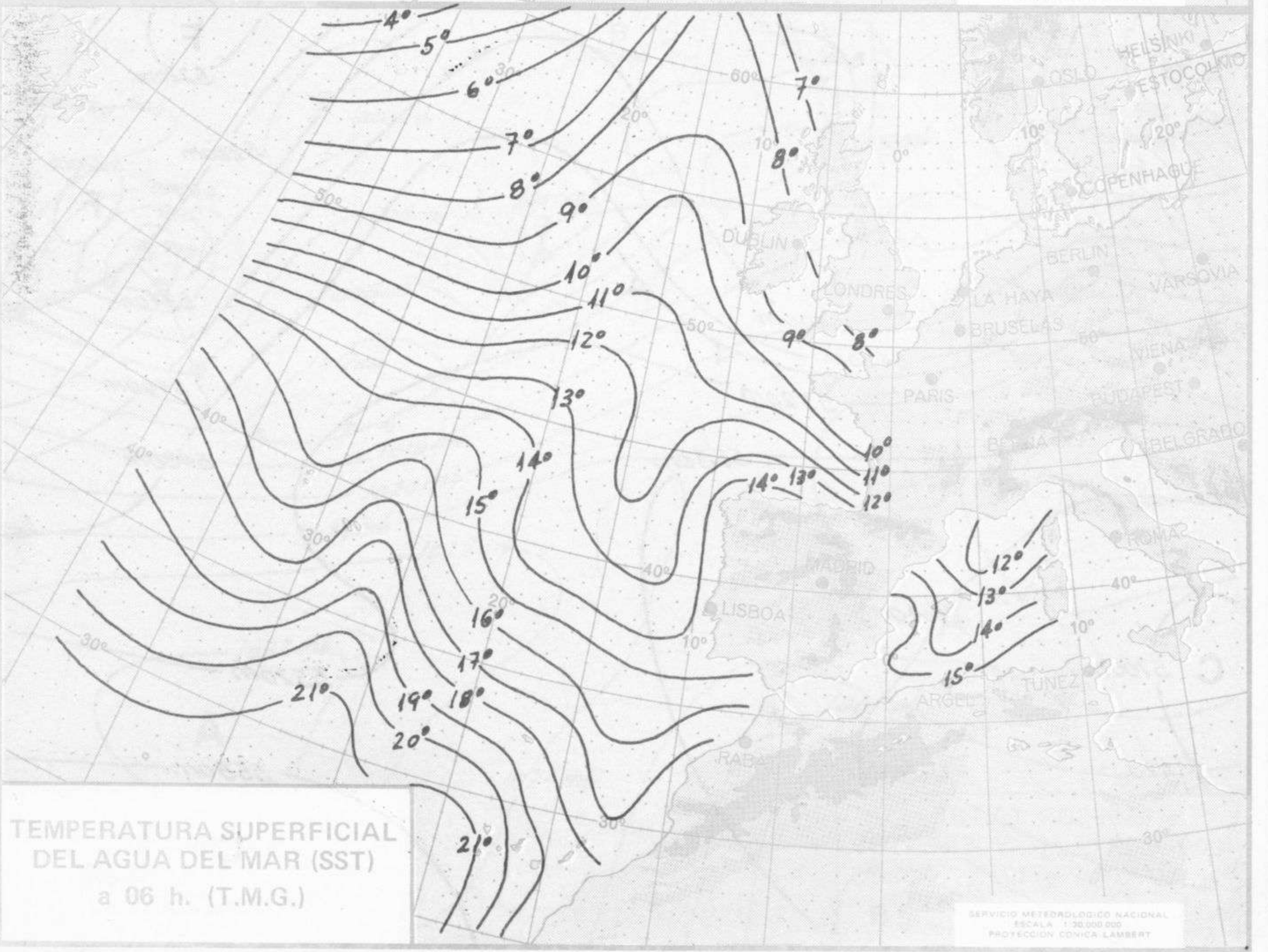
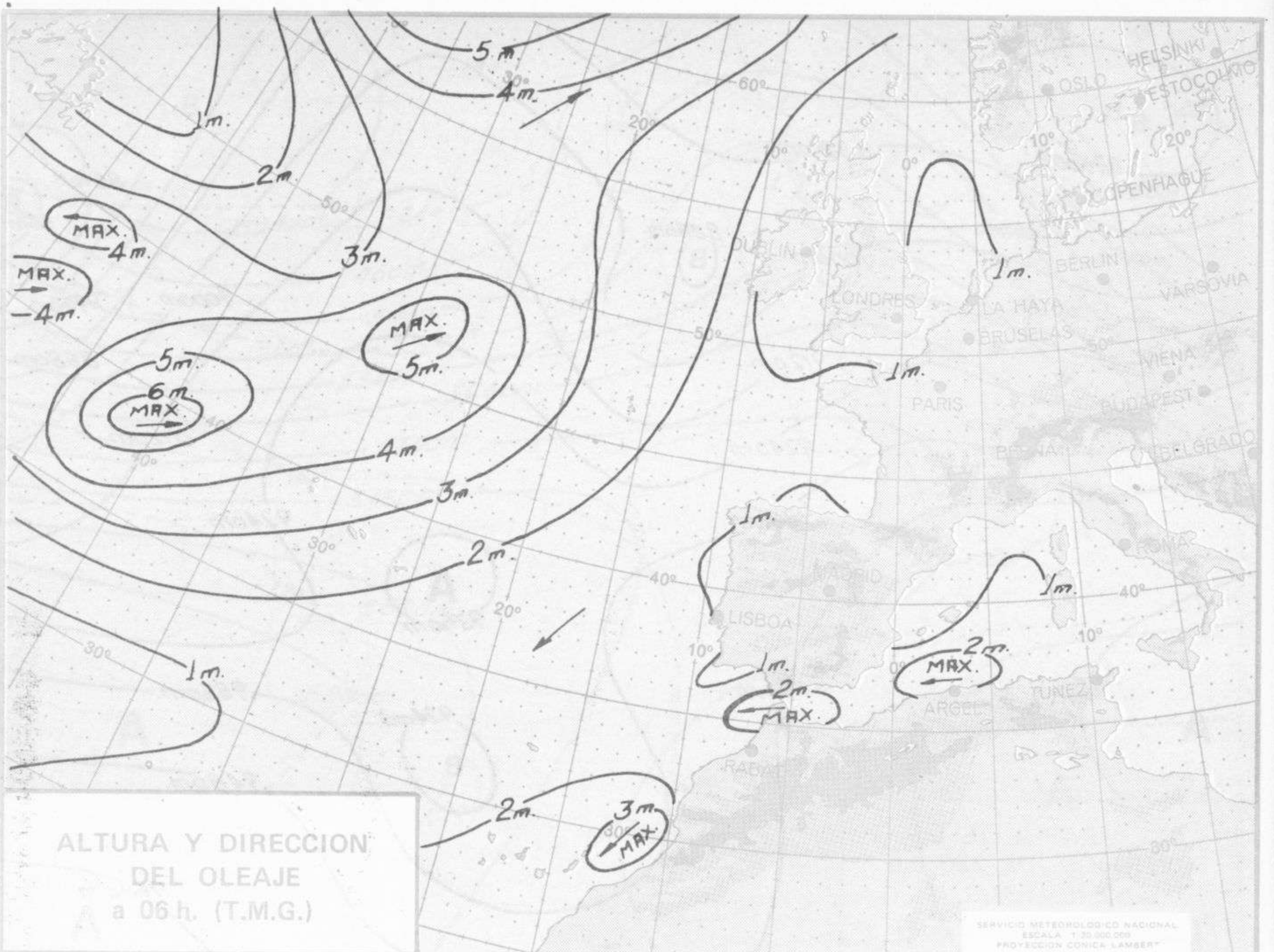
MADRID, DOMINGO 13 de ABRIL de 1.975

Dirección postal: Centro de Análisis y Predicción (Ciudad Universitaria), Apartado 285 - Madrid - 3 - (España) - Teléfono: 244 35 00
Fonometeo local: teléfono 094 - Fonometeo España: teléfono 232 69 40 de Madrid











COMPLEMENTO A LA INFORMACION TECNICA DIARIA



Dirección postal: Centro de Análisis y Predicción (Ciudad Universitaria), Apartado 285 - Madrid - 3 - (España) - Teléfono: 244 35 00
 Fonometeo local: teléfono 094 - Fonometeo España: teléfono 232 69 40 de Madrid

MADRID, Domingo 13 de ABRIL de 1.975

		R A D I O S O N D E O S											
		Sondeos a 00 horas (T M G)						Sondeos a 12 horas (T M G)					
		Presiones tipo			Puntos notables			Presiones tipo			Puntos notables		
		PPP	hhh	TT DD dd ff	PPP TT DD	PPP TT DD	PPP	hhh	TT DD dd ff	PPP TT DD	PPP TT DD		
La Coruña 08.001	1000	221	9 26 07 08	1020	10 25	1000	187	12 56 07 06	1016	14 50			
	850	1567	8 61 07 14	988	8 25	850	1543	8 70 24 12	985	11 56			
	700	3140	-1 64 04 08	927	11 60	700	3121	1 76 34 04	907	12 78			
	500	5740	-18 58 02 14	830	7 61	500	5730	-18 59 27 12	795	4 65			
	400	7370	-30 47 01 20	712	-2 57	400	7350	-31 60 27 14	744	2 77			
	300	9350	-46 57 01 11	697	-1 67	300	9330	-46 60 27 16	712	2 79			
	250	10540	-55 36 21	571	-10 67	250	10510	-55 60 27 18	577	-11 56			
	200	11940	-65 36 18	448	-24 30	200	11900	-65 27 18	567	-11 59			
	150	13680	-62 36 10	320	-43 57	150	13670	-59 26 08	225	-61 60			
	100	16190	-62 32 05	252	-54 56	100	16210	-60 28 08	192	-66			
	70	18430	-61 29 16	186	-68	70			145	-58			
50			174	-68	50								
30			144	-61	30								
20			117	-64	20								
Madrid / Barajas 08.221	1000	201		950	11 62	1000	201		951	14 64			
	850	1561	11 70 08 11	874	13 74	850	1560	5 50 00 00	850	5 50			
	700	3137	-2 65 10 07	732	-1 59	700	3125	-2 59 19 11	589	-8 64			
	500	5750	-15 06 23	651	-6	500	5740	-17 09 16	192	-64			
	400	7390	-28 05 33	596	-9 57	400	7370	-29 09 23	156	-57			
	300	9390	-44 03 24	520	-13	300	9370	-44 09 34	104	-60			
	250	10570	-51 02 20	317	-42	250	10250	-52 06 33	85	-58			
	200	11990	-60 02 20	192	-62	200	11890	-62 06 30	52	xx			
	150	13780	-59 36 10	139	-58	150	13780	-58 33 05					
	100	16320	-60 28 10	85	-60	100	16320	-60 28 13					
	70	18550	-59 28 10			70	18560	-58 27 26					
50					50	20680	-57						
30					30	23920	-56						
20					20								
Palma de Mallorca / Bon Bonet 08.302	1000	222	11 50 36 05	1021	8 26	1000	226	11 60 18 08	1021	16 62			
	850	1550	4 61 04 10	917	6 28	850	1555	3 64 10 04	1014	11 61			
	700	3103	-3 70 05 16	895	6 59	700	3103	-5 04 06	908	4 44			
	500	5680	-21 32 12	804	1 64	500	5680	-21 04 15	841	3 65			
	400	7290	-34 29 16	681	-3 73	400	7290	-34 05 10	671	-7			
	300	9230	-50 28 14	583	-14	300	9240	-50 36 09	658	-6			
	250	10410	-56 28 14	566	-13	250	10420	-55 25 17	498	-21			
	200	11830	-57 25 21	315	-48	200	11830	-56 25 17	290	-53			
	150	13640	-59 25 37	260	-55	150	13670	-55 26 27	235	-57			
	100			108	-61	100	16250	-46 29 08					
	70					70							
50					50								
30					30								
20					20								
Santa Cruz de Tenerife 60.020	1000	204	15 59 34 10	1020	17 60	1000	188	17 61 01 15	1018	19 62			
	850	1555	11 02 35	906	7 16	850	1541	3 03 01 30	845	2 00			
	700	3138	0 01 30	860	12	700	3130	4 01 30	809	8			
	500	5760	-18 37 30	668	-3	500	5760	-15 01 35	766	8			
	400	7390	-31 36 50	620	-4	400	7410	-26 01 40	671	2			
	300	9390	-45 36 55	412	-29	300	9430	-40 35 40	548	-13 60			
	250	10570	-53 36 55	243	-55	250	10650	-48 35 40	531	-12			
	200	11990	-59 31 40	185	-61	200	12090	-59 34 40	418	-24			
	150	13800	-58 27 65	155	-57	150	13880	-61 28 25	335	-36			
	100	16310	-66	111	-65	100	16400	-61 26 20	229	-51			
	70			98	-67	70	18610	-61 26 20	189	-64			
50					50			127	-59				
30					30			84	-64				
20					20			53	-59				

V I E N T O E N A L T I T U D																
Estación	Tipo de Sonda	Indicativo	dia/hora	Tierra dd ff	1.000m. dd ff	1.500m. dd ff	2.000m. dd ff	3.000m. dd ff	4.000m. dd ff	5.500m. dd ff	7.000m. dd ff	9.000m. dd ff	10.500m. dd ff	12.000m. dd ff	13.500m. dd ff	16.000m. dd ff

