



BOLETIN DIARIO

AÑO XXIV

2ª Epoca

Núm. 21

MADRID, MARTES 21 de ENERO de 1.975

Dirección postal: Centro de Análisis y Predicción (Ciudad Universitaria), Apartado 285 - Madrid - 3 - (España) - Teléfono: 244 35 00
 Fonometeo local: teléfono 094 - Fonometeo España: teléfono 232 69 40 de Madrid

TIEMPO PASADO (de 12 horas de ayer a 12 horas, T.M.G., de hoy):

Nubosidad y precipitaciones: Durante las últimas 24 horas las precipitaciones han afectado a todo el país, excepto al Sudeste, litoral mediterráneo de Andalucía, región del Estrecho y Canarias. Las más importantes corresponden al Cantábrico. En San Sebastián se han medido 24 litros por metro cuadrado, 23 en el aeropuerto de Asturias y 20 en Santander (con tormenta), 13 en Vitoria, 12 de lluvia y nieve en Burgos y 11 en Segovia. Ha nevado con intensidad en el Pirineo y débilmente en los sistemas Central e Ibérico.

Vientos fuertes: No se han registrado.

Temperaturas destacables: Las máximas de ayer oscilan entre 18° en Valencia, Huelva y Murcia y 4° en León y las mínimas de hoy entre 2° bajo cero en Lugo, León y Palma de Mallorca y 11° en Huelva. En Canarias las mínimas han sido de 15 a 16° y la máxima de 20 grados.

PRONOSTICO PARA MAÑANA:

En Galicia, Cantábrico y Baleares, parcialmente nuboso con algunos chubascos o lluvias débiles. En las demás regiones poco nuboso. Vientos racheados en el valle del Ebro y zonas de la costa mediterránea. En Canarias nuboso con alguna precipitación débil.

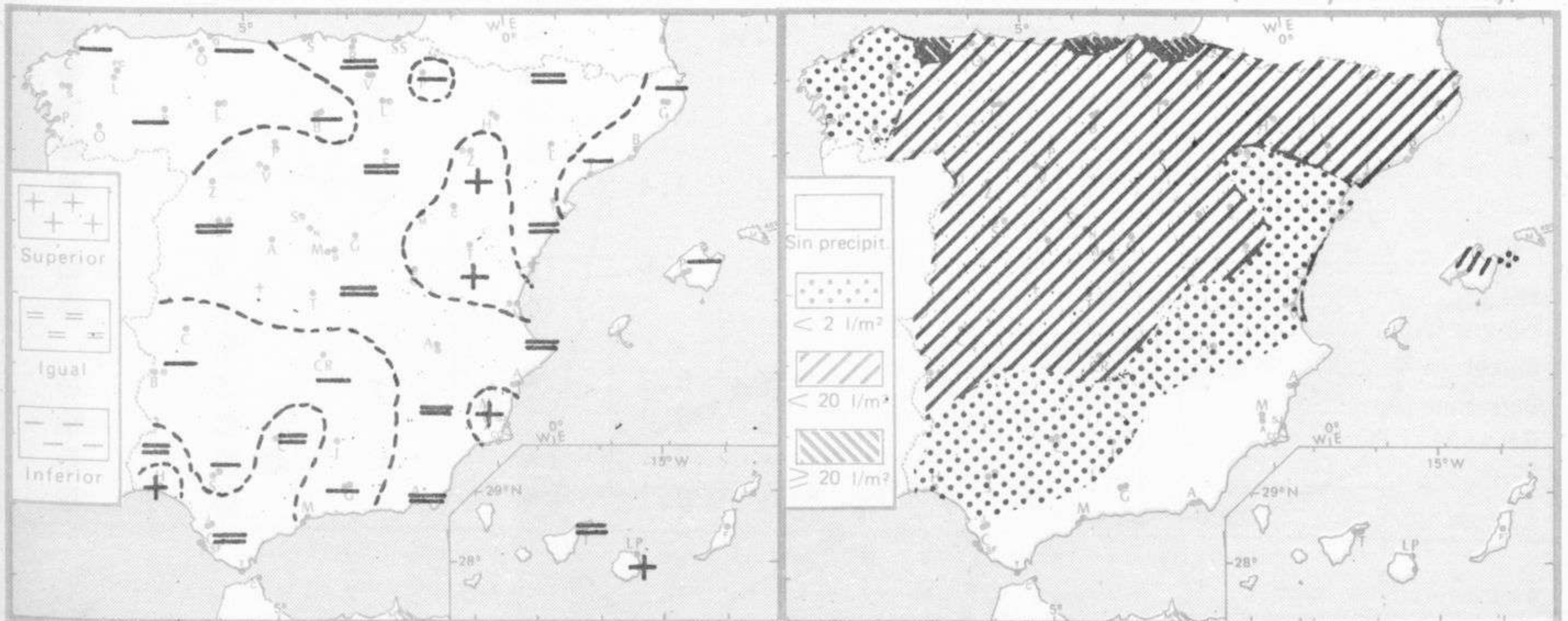
TENDENCIA PARA LOS DIAS 23 y 24

Día 23: Chubascos en puntos de Galicia, Cantábrico y cabecera del Ebro. Serán de nieve en los sistemas montañosos y zonas próximas. En las demás regiones cielo poco nuboso.

Día 24: Continuará con análogas características.

NIVEL TERMICO RESPECTO AL NORMAL

AREAS CON PRECIPITACION (12 h. ayer a 12 h. hoy)

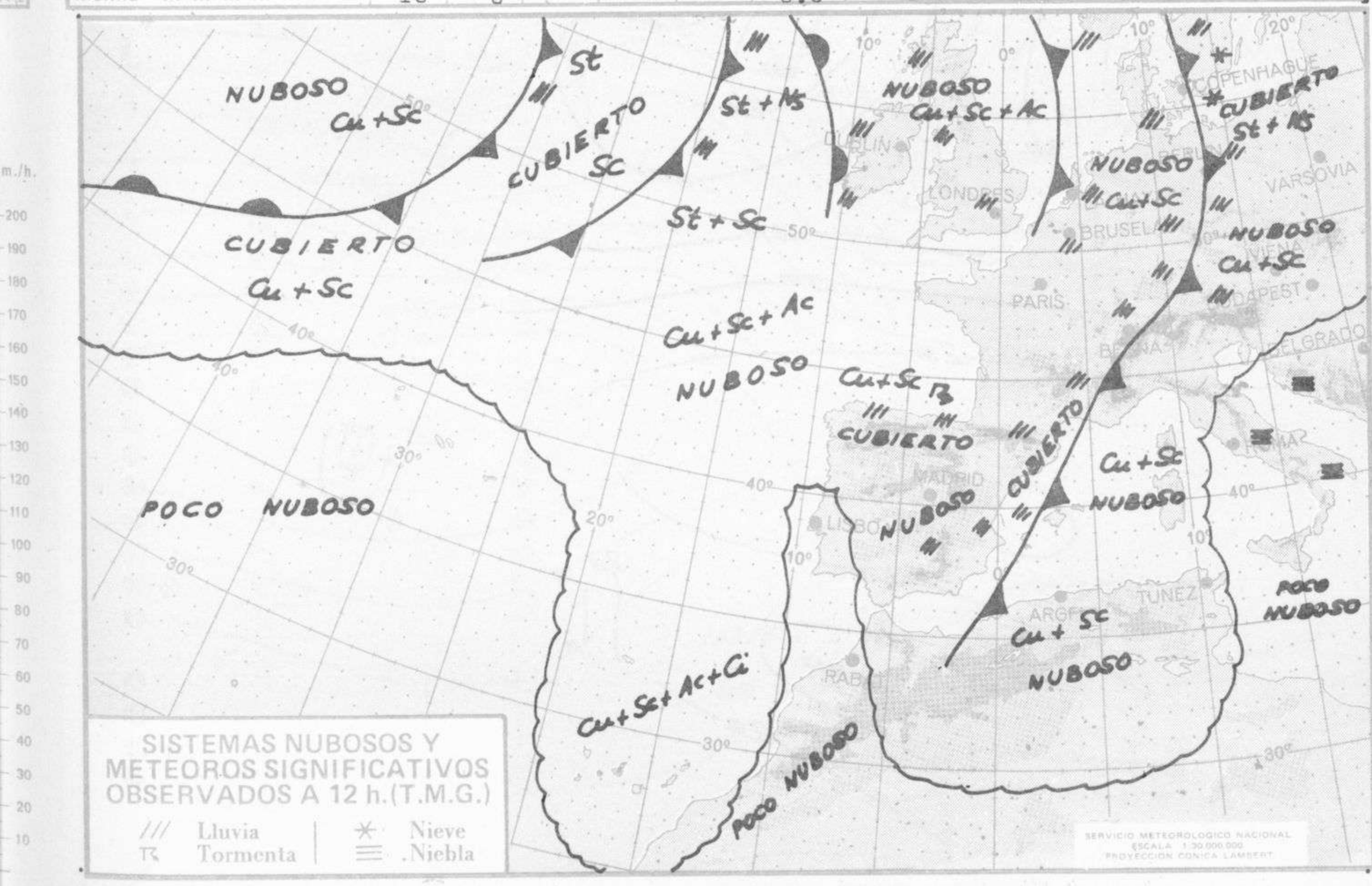


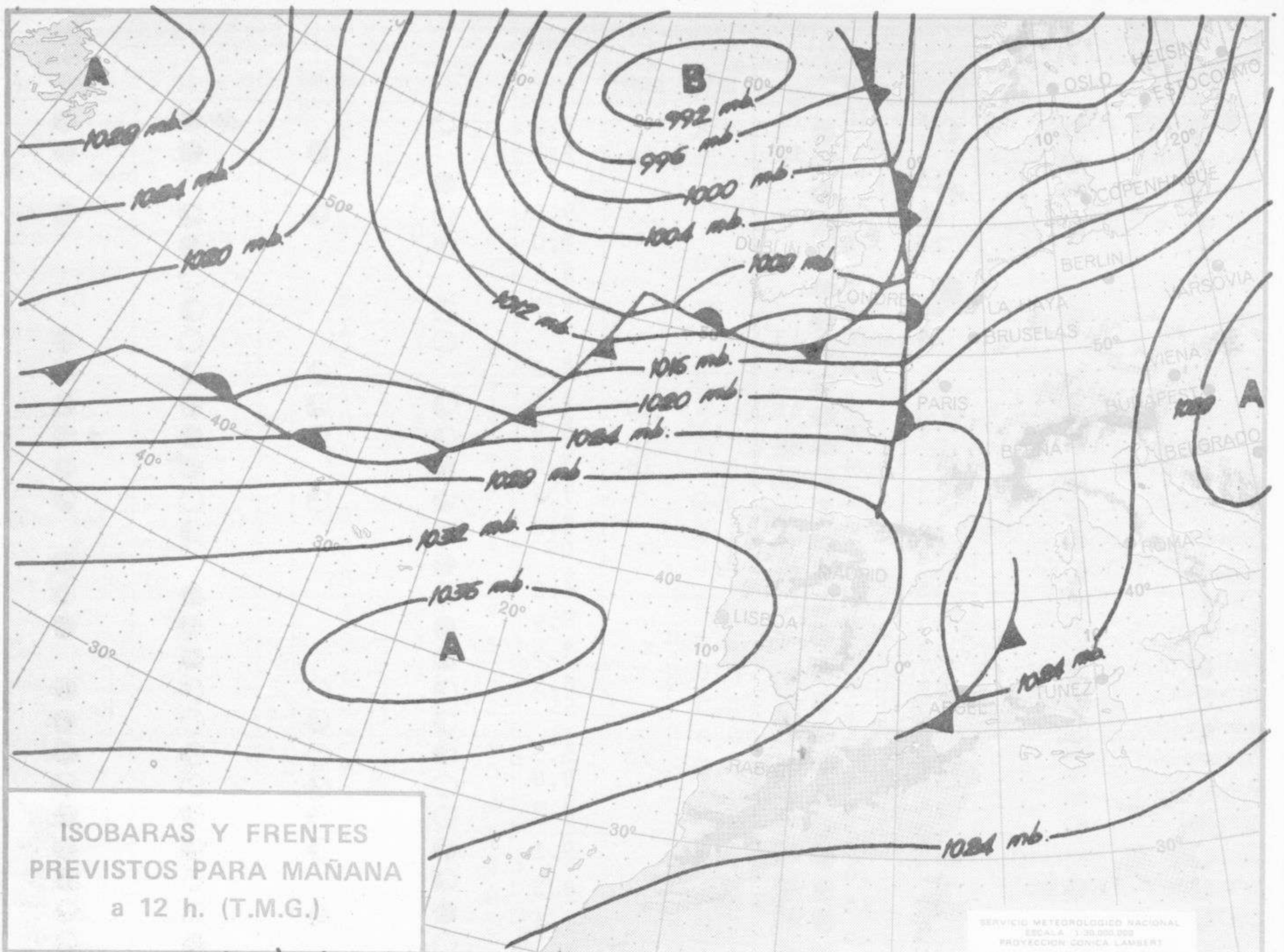
Estaciones	Temperaturas (°C)			Precipitación (l/m ²)		Horas de sol ayer	Meteoros significativos			
	Máxima de ayer	Mínima de hoy	12 horas de hoy	06 ayer a 06 hoy	Hoy 06-12		18 horas de ayer	00 horas de hoy	06 horas de hoy	12 horas de hoy
La Goruña	11	7	10	8		2.0	●	☉	●	☉
Monteventoso	10	6		15			☉		☉	☉
Lugo (Punto Centro)	7	-2	2	7		0.0	●	☉	☉	☉
Santiago de Compostela (A)	9	0	5	18	ip		●		☉	☉
Pontevedra		3	7			0.0	☉		☉	☉
Vigo (A)	9	0	7	23			●		☉	☉
Orense	11	0		3				☉		☉
Ponferrada	6		4	4			●		☉	☉
Asturias (A)	14	3	7	23	3	0.0	●		☉	☉
Oviedo						0.0	●	☉	☉	☉
Gijón	10	2	5	9	1		☉	☉	☉	☉
Santander (A)	13		8	7	2	0.0	☉		☉	☉
Santander	13	6	7	16	4	0.0	☉	●	☉	☉
Bilbao (A)	13	5		14		0.8	☉		☉	☉
San Sebastian/Igueldo	12	5	5	20	5	2.1	☉	☉	☉	☉
San Sebastian (A)	15	6	8	13		2.6	☉		☉	☉
León (A)	4	-2	4	ip		0.0	●	☉	☉	☉
Zamora	9	1	5	4		0.0	●		☉	☉
Palencia	6	1	4	6		0.0	☉		☉	☉
Burgos (A)	4	0	2	12		0.5	☉	*	☉	☉
Burgos	5	0	2	11		0.0	☉		☉	☉
Valladolid (A)	6	-1	3	7		0.0	☉	,	☉	☉
Valladolid	8	2	4	5		0.1	,		☉	☉
Soria	6	0	2	4		1.8	●		☉	☉
Salamanca (A)	8	-1	3	4		0.4	☉	☉	☉	☉
Avila	9	-1	0	2	ip	1.0	☉		☉	☉
Segovia	10	1	2	11		0.0	☉		☉	☉
Navacerrada	2	-4	-6	7	1	1.1	*		☉	☉
Madrid/Barajas	8	5	6	2	ip	2.3	●	☉	☉	☉
Madrid (Cdad.Universitaria)	7	3	7	1		2.0	●	☉	☉	☉
Guadalajara	8	2		2			●	☉	☉	☉
Toledo	10	5	6	2	2	3.1	●	☉	☉	☉
Cuenca	10	3	4	1	ip	3.8	●		☉	☉
Molina de Aragón	9		2		4		●		☉	☉
Ciudad Real	10	2		ip		2.8	●		☉	☉
Albacete (A)	10	3	5		1	6.2	●		☉	☉
Cáceres	9	4	7	2			☉	☉	☉	☉
Badajoz (A)	12	3	9	3		4.0	☉		☉	☉
Vitoria (A)	8	3	5	13	1		●		☉	☉
Logroño	7		6	2			☉		☉	☉
Logroño (A)	6	4	6	3		2.6	,	,	☉	☉
Pamplona	7	3	6	2	ip	2.5	,		☉	☉
Huesca (A)	8	4	5	1	1	5.4	●		☉	☉
Daroca	11		4				●		☉	☉
Zaragoza (A)	7	4	7	ip		7.2	☉	●	☉	☉
Zaragoza	11	6	7	ip			,		☉	☉
Calamocha	11	0	3	ip	6	5.4	●		☉	☉
Teruel	11	2		3			●		☉	☉
Lérida	10	4	6	X	4	8.6	☉		☉	☉
Gerona (A)	12	0	10				☉		☉	☉
Barcelona	12	7					☉		☉	☉
Barcelona (A)	13	6	7	ip	1	8.8	☉	☉	☉	☉
Reus (A)	15	7	6	2	5	9.0	☉		☉	☉
Tarragona	14	1	6	2	5	7.4	☉	☉	☉	☉
Tortosa	16	7	9	ip	1	8.7	☉		☉	☉

SÍMBOLOS UTILIZADOS EN LOS CUADROS DE METEOROS SIGNIFICATIVOS

- ☉ Llovizna ☉ Nebliña ☉ Relámpagos ☉ Granizo ☉ Despejado ☉ Nuboso ☉ NW 30 nudos ☉ NE 35 nudos
- ☉ Lluvia ☉ Niebla ☉ Tormenta ☉ Nieve ☉ Poco nuboso ☉ Cubierto ☉ SW 50 nudos ☉ SE 65 nudos

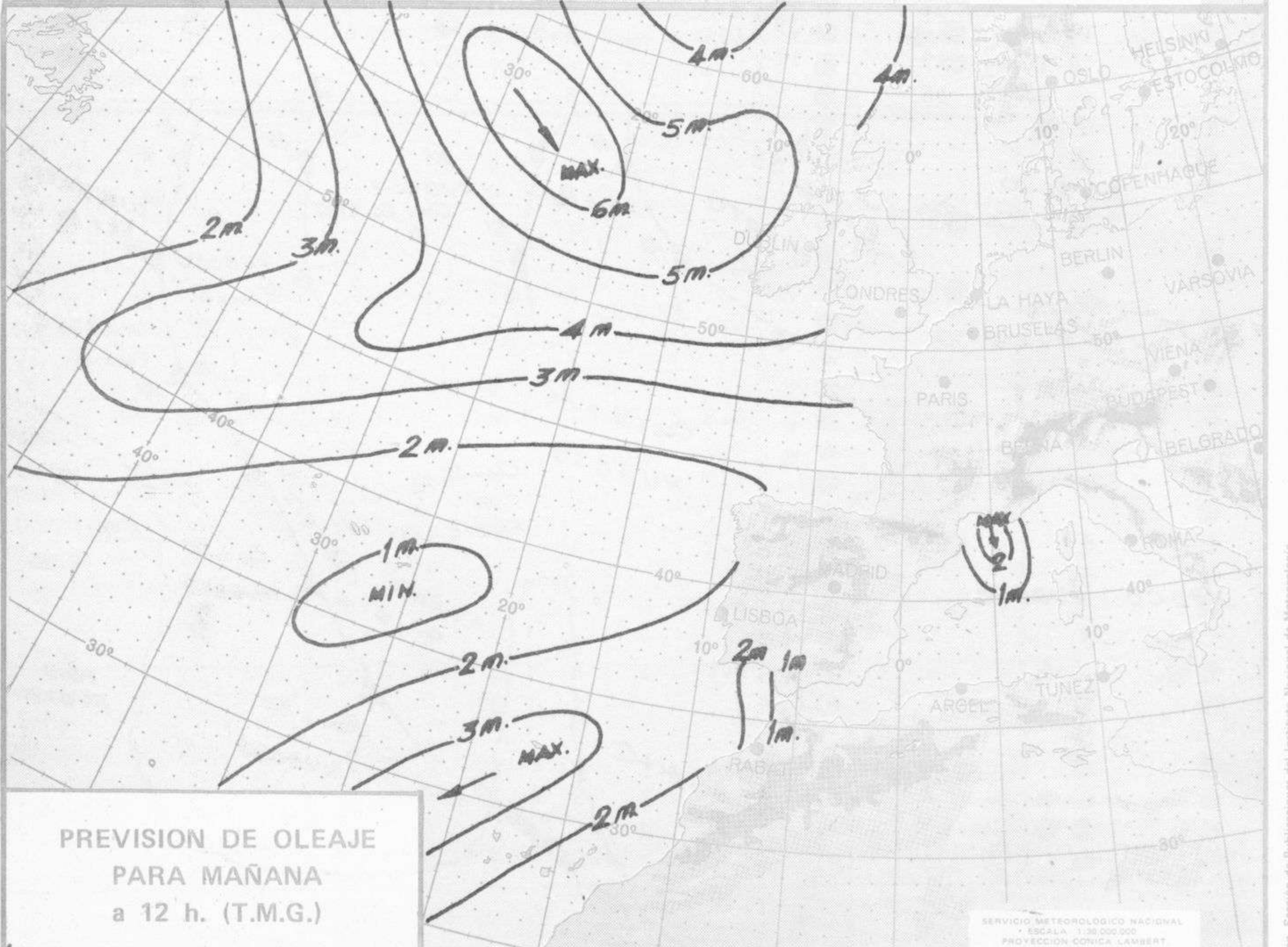
Estaciones	Temperaturas (°C)			Precipitación (l/m ²)		Horas de sol ayer	Meteoros significativos			
	Máxima de ayer	Mínima de hoy	12 horas de hoy	06 ayer a 06 hoy	Hoy 06-12		18 horas de ayer	00 horas de hoy	06 horas de hoy	12 horas de hoy
Castellón de la Plana	X	10	11	ip		8.0	☉		☂	●
Valencia (A)		7	10		ip	8.8		●	●	●
Valencia	18						●			
Alicante (A)	16	5	15			9.2	☉	☉	☉	●
Alicante	17	6				9.0	☉			
Murcia (A)		6				8.6			☉	
Murcia	18	8				9.1	☉		☉	
Cartagena	15	10	13				○		○	●
San Javier		4	14			8.9		☉	☉	●
Sevilla (A)	15	5	11		ip	4.5	☉	☉	☉	●
Córdoba (A)	14	4	8		ip	6.9	☉	☉	☉	●
Jaén	12	4	7		ip	7.8	●		●	●
Granada (A)	13	-2	5			7.6	☉	☉	○	☉
Huelva	18	5				6.2	●		☉	
Jerez de la Frontera (A) ...	15		11				●			●
Cádiz	15	10	11			6.5	☉		●	●
San Fernando	15	8	12			5.9	●		●	●
Tarifa	15	10				7.5	☉		●	
Málaga (A)	16	6	13			6.9	☉	○	☉	●
Almería (A)	17	6	13				☉	☉	○	●
Palma de Mallorca (A)	15	-2	11		ip	5.3	☉	○	☉	●
Mahón (A)	13	5	12			8.8	○	☉	○	☉
Ibiza (A)	15	10	14			8.9	○	☉	☉	●
Santa Cruz de Tenerife (A)...	18	10	13			9.2	☉	☉	☉	●
Santa Cruz de Tenerife	20	16	18			8.5	☉		☉	●
Las Palmas (A)	20	15	18			7.1	●	●	☉	☉
Fuerteventura (A)	20	14	18			10.0	○		●	☉
Lanzarote (A)	21	14	19			8.5	☉		☉	●
Ceuta	14		11				○			●
Melilla	16	8				8.3	○	☉	○	





ISOBARAS Y FRENTES
PREVISTOS PARA MAÑANA
a 12 h. (T.M.G.)

SERVICIO METEOROLOGICO NACIONAL
ESCALA 1:30.000.000
PROYECCION CONICA LAMBERT



PREVISION DE OLEAJE
PARA MAÑANA
a 12 h. (T.M.G.)

SERVICIO METEOROLOGICO NACIONAL
ESCALA 1:30.000.000
PROYECCION CONICA LAMBERT

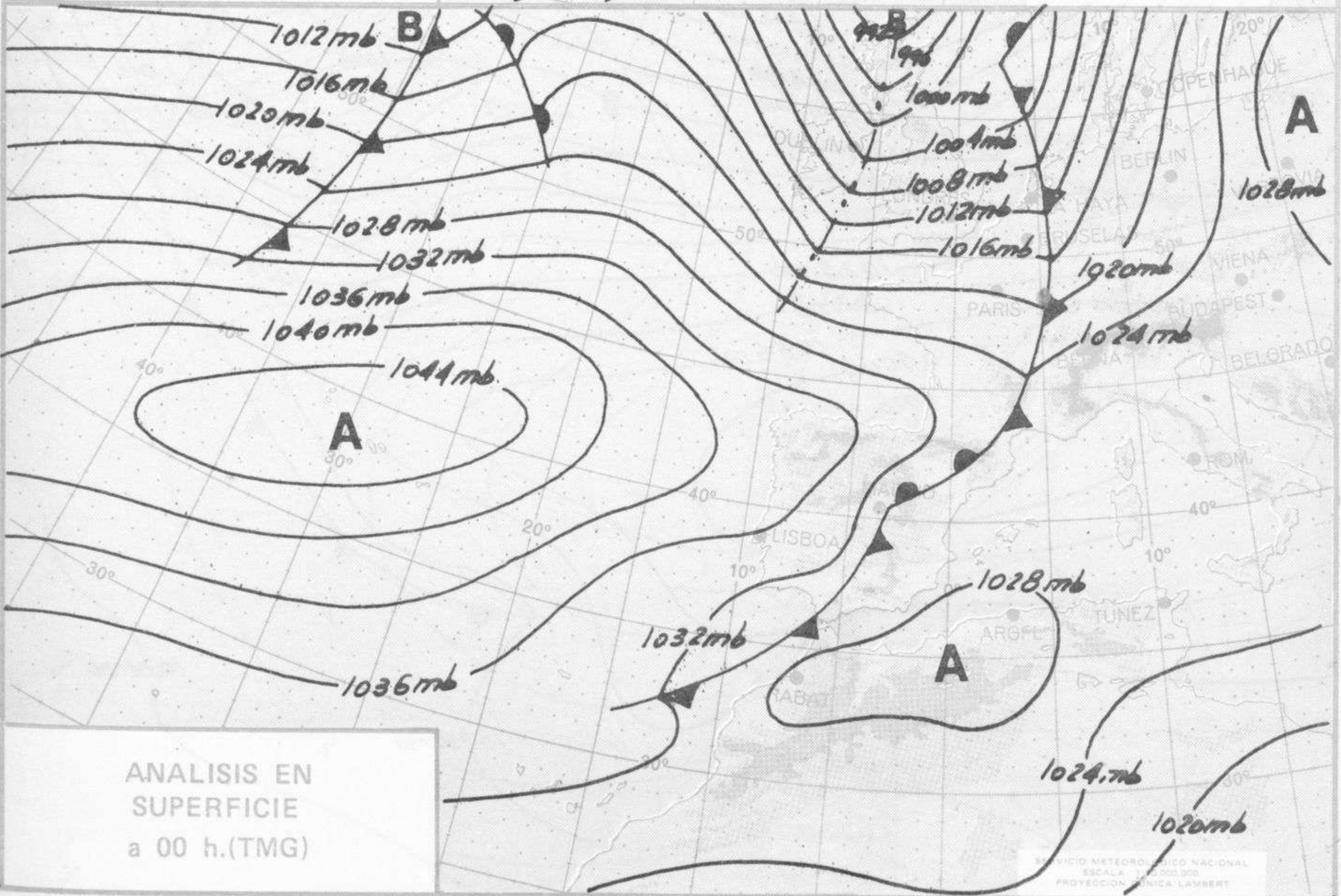
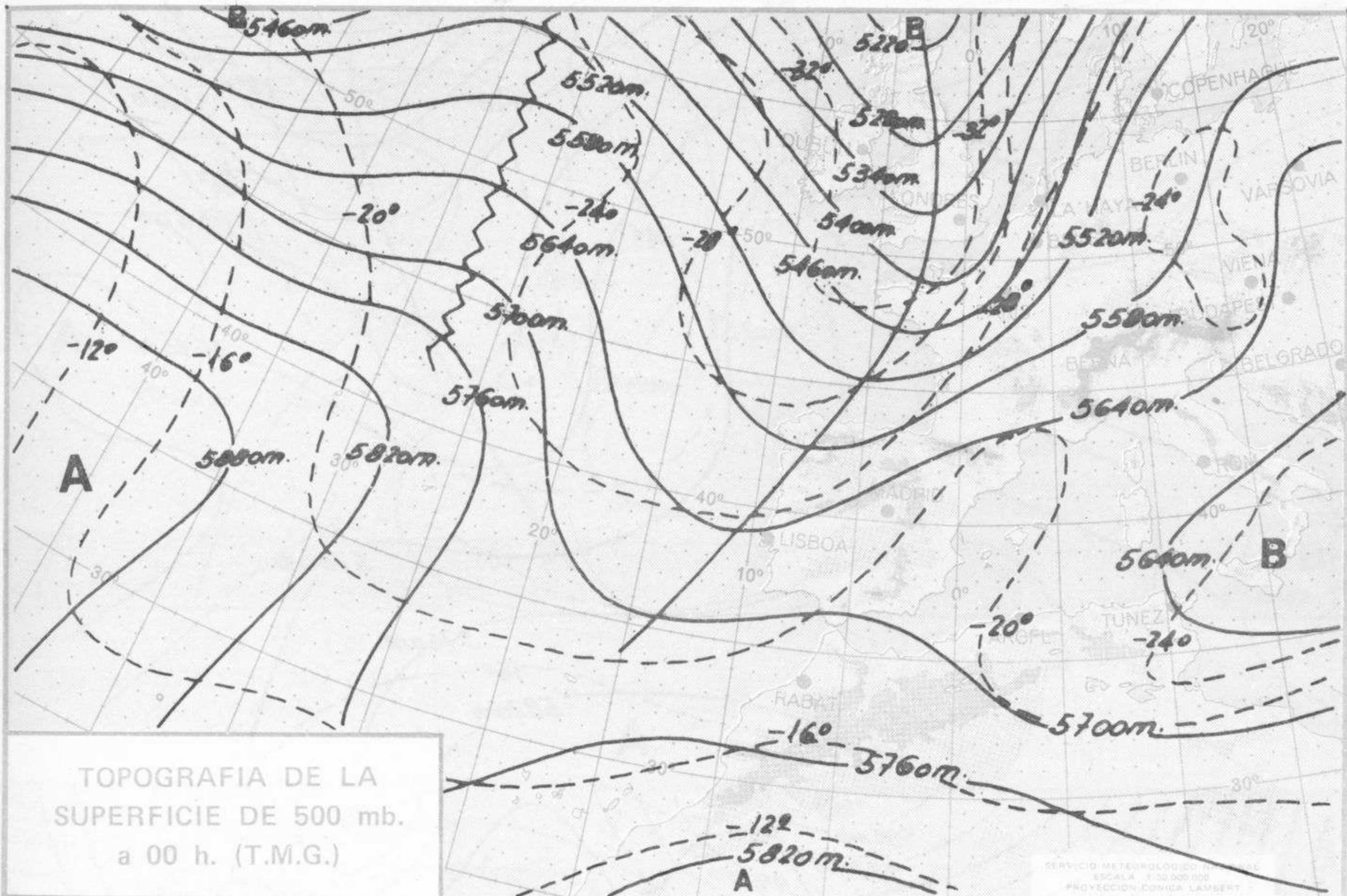


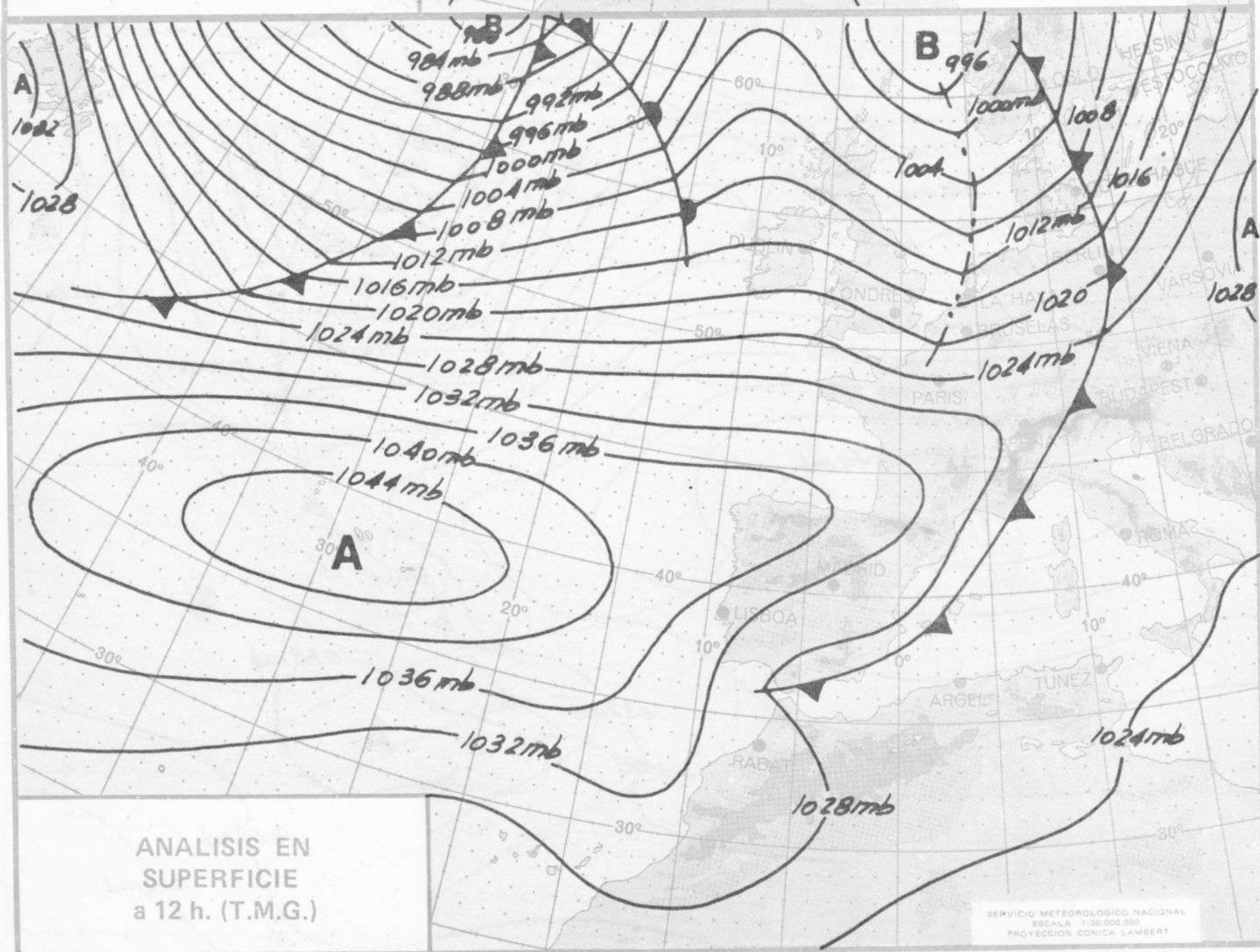
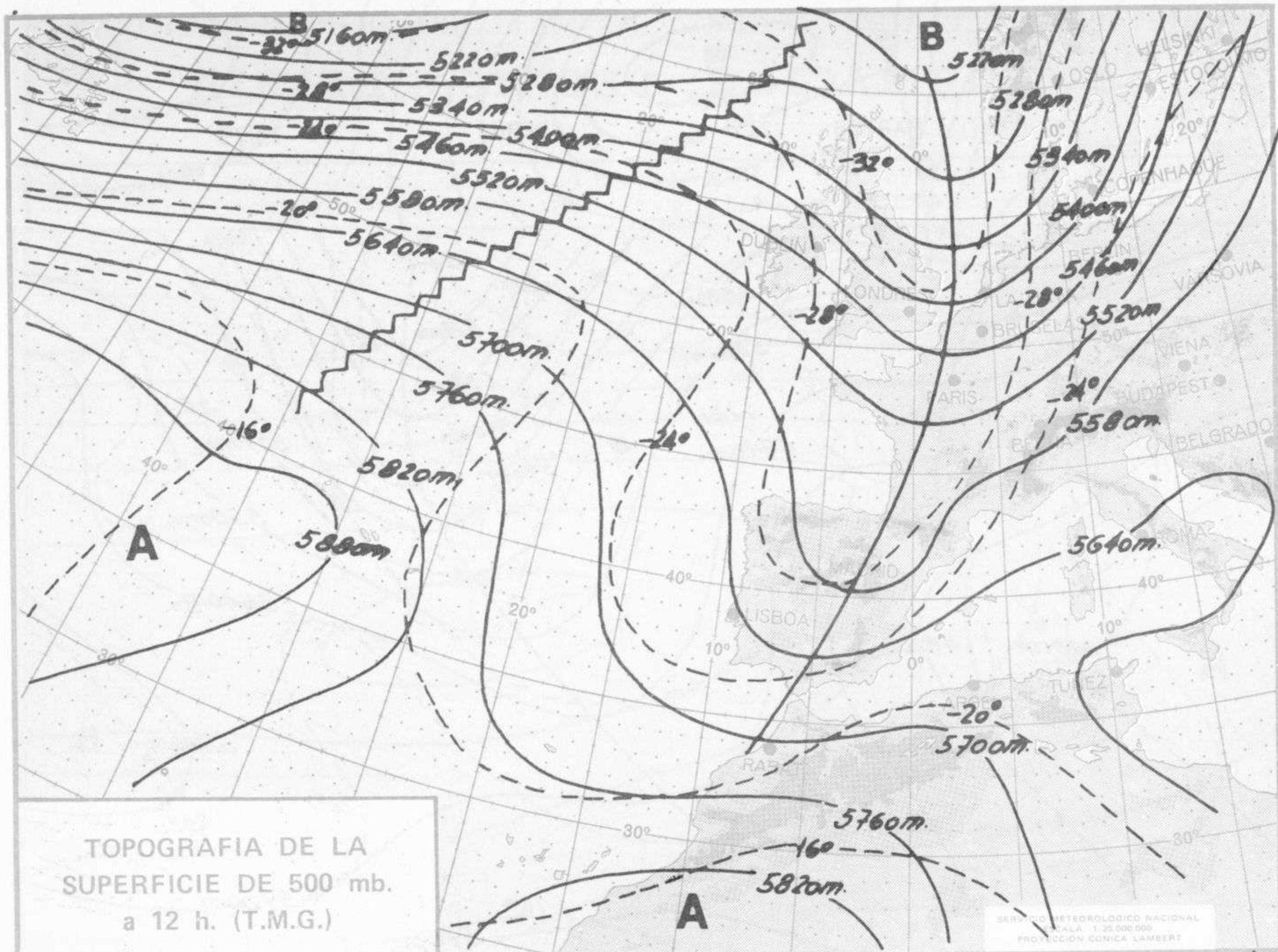
INFORMACION TECNICA DIARIA

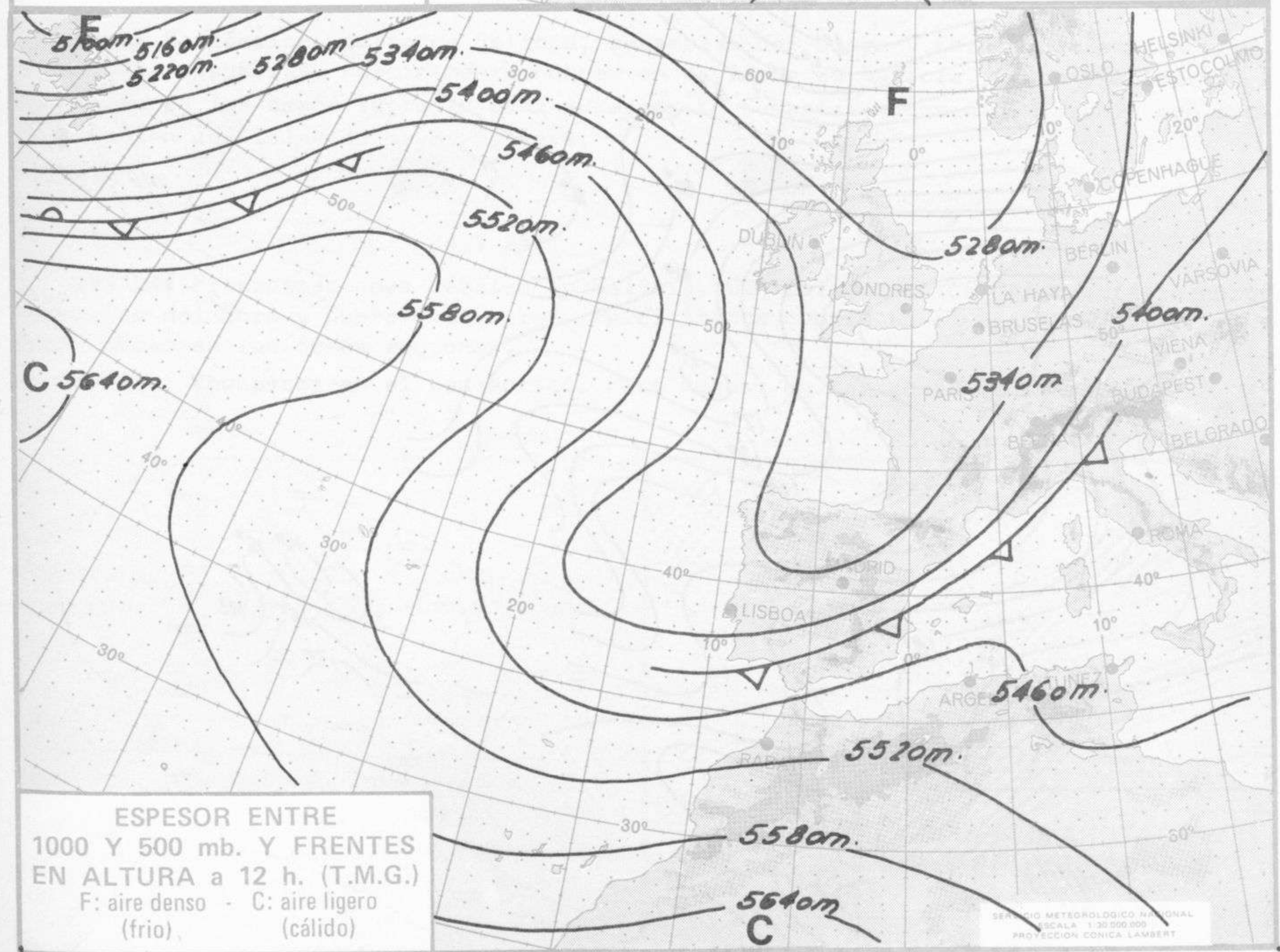
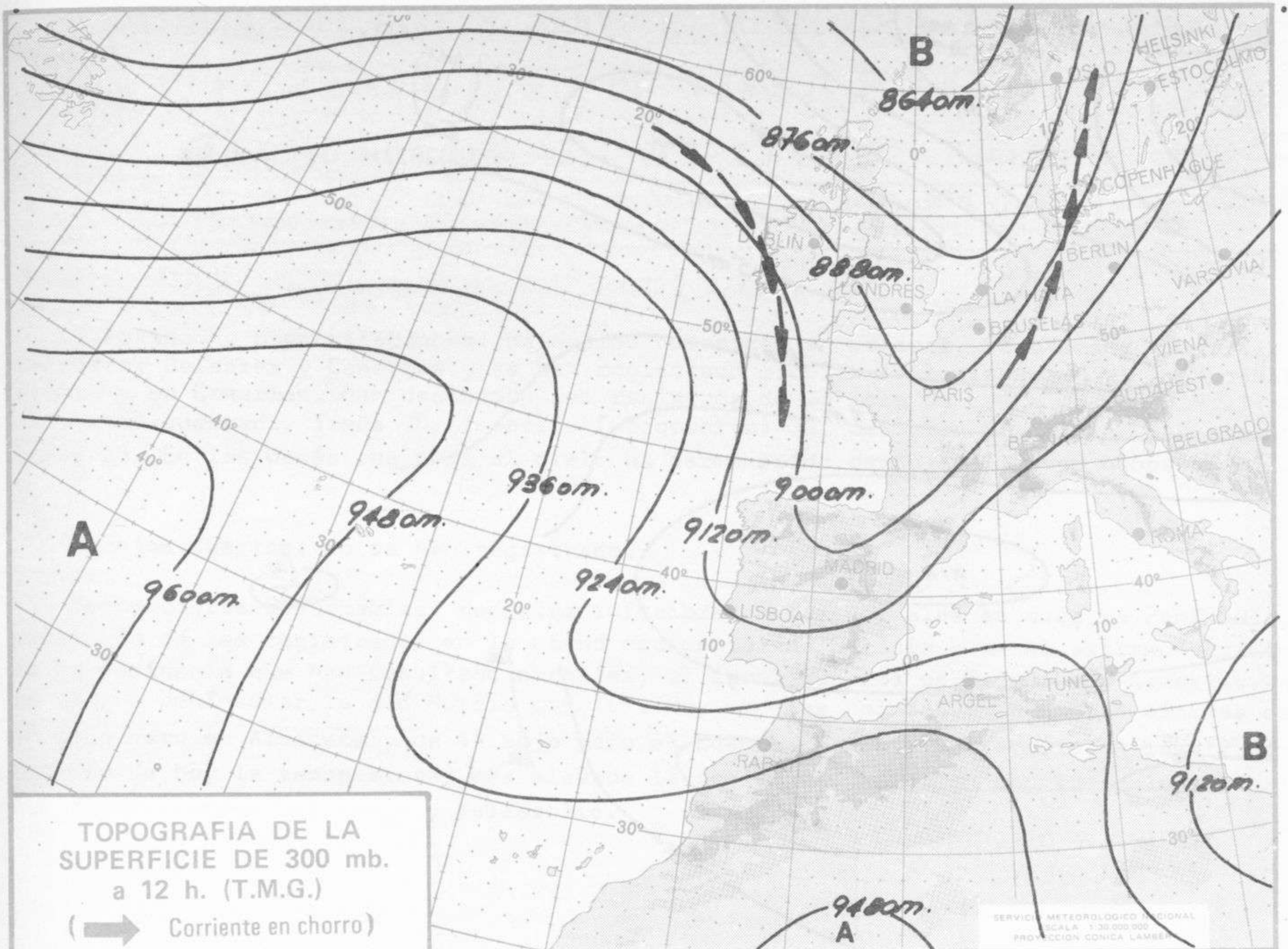
Núm. 21

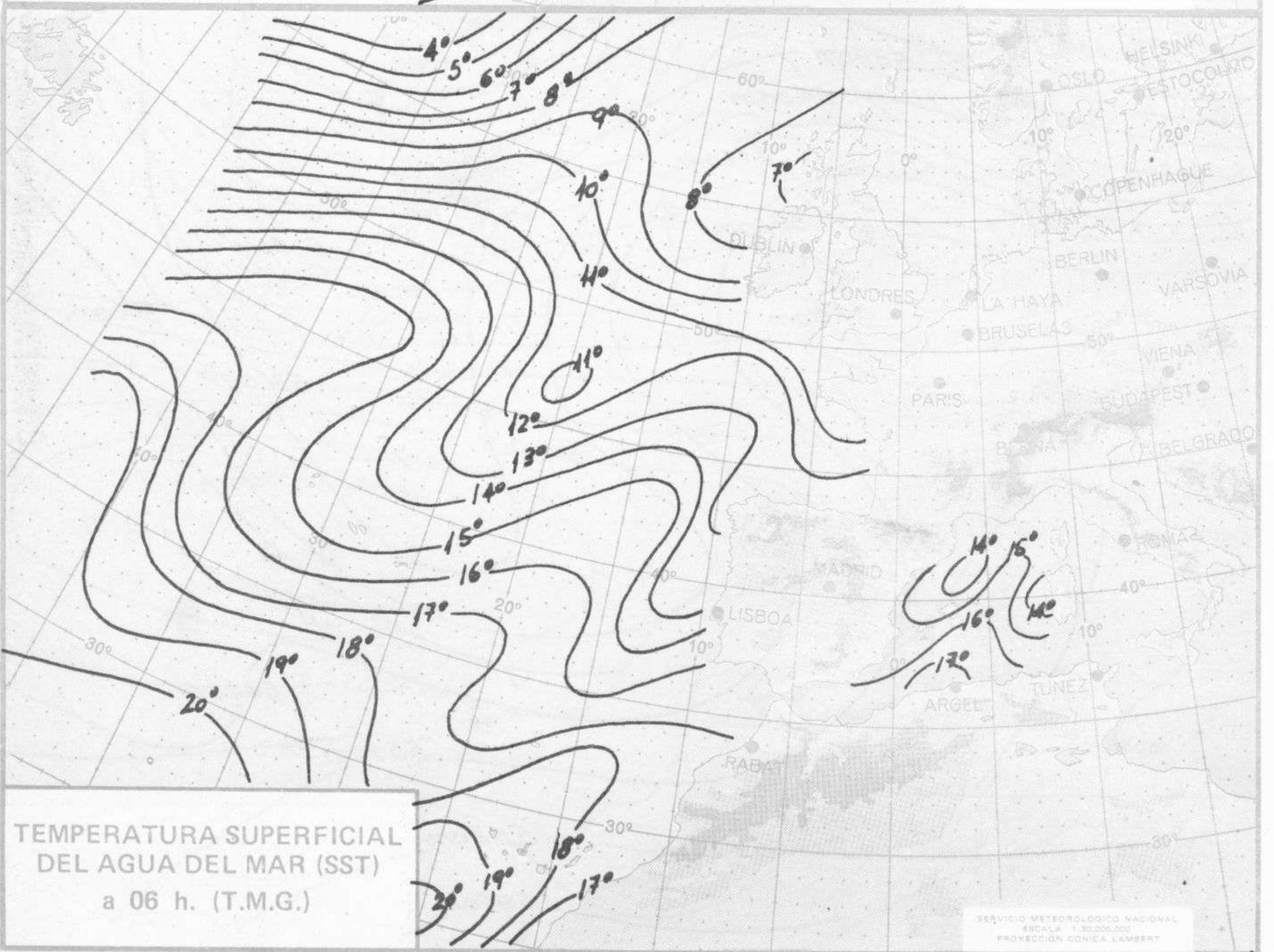
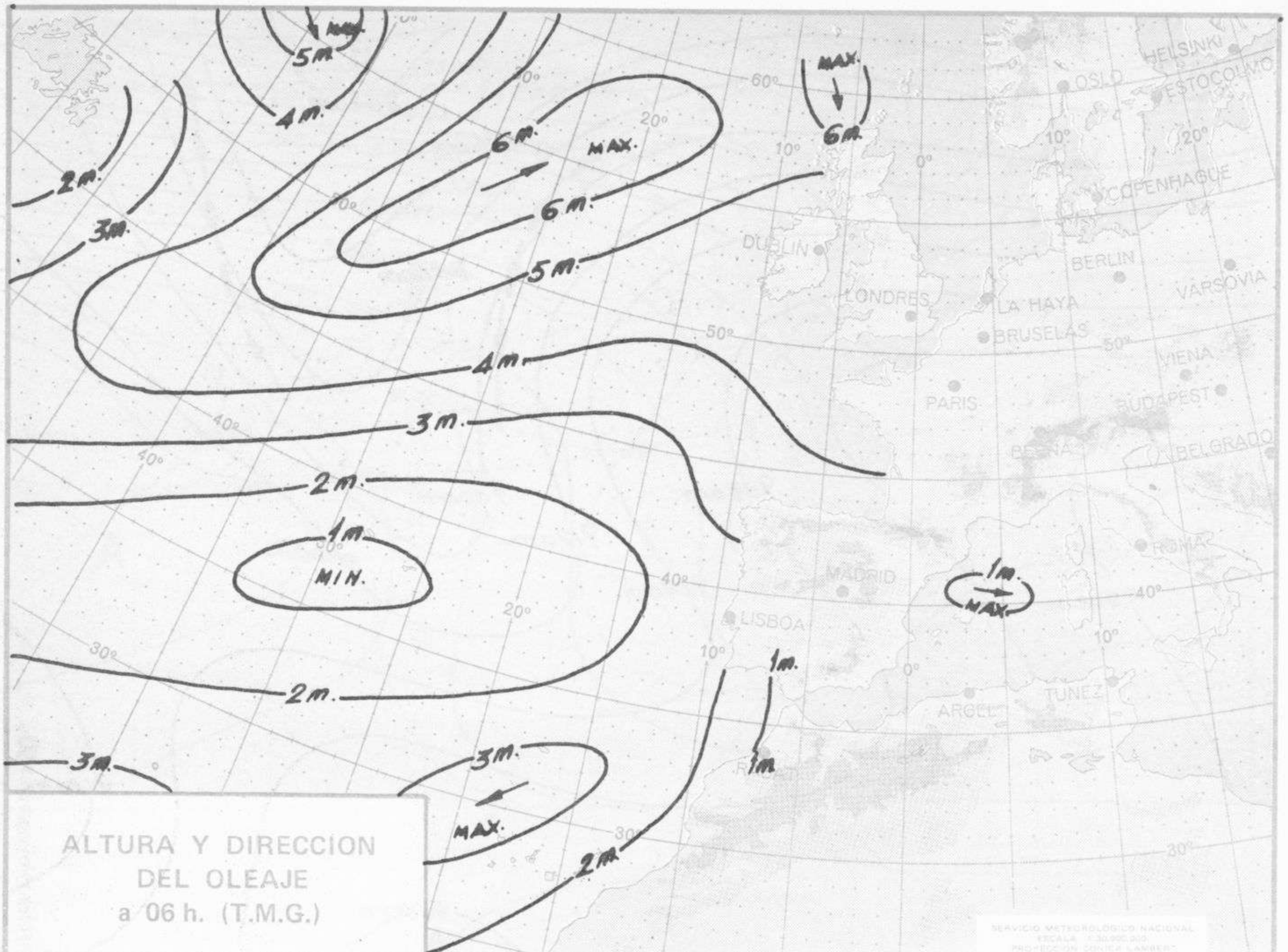
MADRID, MARTES 21 de ENERO de 1.975

Dirección postal: Centro de Análisis y Predicción (Ciudad Universitaria), Apartado 285 - Madrid - 3 - (España) - Teléfono: 244 35 00
Fonometeo local: teléfono 094 - Fonometeo España: teléfono 232 69 40 de Madrid











COMPLEMENTO A LA INFORMACION TECNICA DIARIA



Dirección postal: Centro de Análisis y Predicción (Ciudad Universitaria), Apartado 285 - Madrid - 3 - (España) - Teléfono: 244 35 00
 Fonometeo local: teléfono 094 - Fonometeo España: teléfono 232 69 40 de Madrid

MADRID, Martes 21 de ENERO de 1.975

R A D I O S O N D E O S																
Sondeos a 00 horas (T M G)								Sondeos a 12 horas (T M G)								
Presiones tipo				Puntos notables				Presiones tipo				Puntos notables				
PPP	hhh	TT	DD dd ff	PPP	TT	DD	PPP TT DD	PPP	hhh	TT	DD dd ff	PPP	TT	DD	PPP TT DD	
La Coruña 08.001	1000	265	6	52 30 14	1025	8	56	30 -63	1000	311	8	15 31 32	1030	8	22	216 -56
	850	1570	-4	19 32 17	886	-2	22		850	1609	-4	03 34 20	922	1	00	
	700	3070	-16	63 33 27	755	-11	00		700	3116	-11	76 35 26	784	-9	03	
	500	5560	-28	63 29 42	746	-12	62		500	5610	-28	69 01 38	740	-11	59	
	400	7130	-40	61 29 50	654	-18	65		400	7180	-49	66 01 65	720	-13	76	
	300	9030	-54	60 28 47	635	-16	65		300	9100	-54	36 64	708	-11	71	
	250	10210	-50	26 57	570	-21	64		250	10260	-56	36 54	602	-18	73	
	200	11650	-54	26 45	399	-40	61		200	11680	xx		499	-29	69	
	150	13500	-51	26 48	380	-42	61		150				459	-32	70	
	100	16090	-57	26 23	297	-54	59		100				393	-39	66	
	70	18030	-59	22 08	276	-56			70				309	-53		
	50	20440	-60	19 04	250	-50			50				292	-55		
30				216	-55			30				284	-53			
20				152	-51			20				254	-56			
Madrid / Barajas 08.221	1000								1000	267			956	0	10	
	850								850	1565	-5	56 03 25	709	-13		
	700								700	3069	-13	32 18	680	-12		
	500								500	5570	-28	28 18	478	-30		
	400								400	7140	-50	26 38	364	-45		
	300								300	9060	-52	26 43	271	-55		
	250								250	10230	-54	26 42	150	-53		
	200								200	11660	-54	36 60				
	150								150	13520	-53	26 40				
	100								100	16090	-60	26 32				
	70								70							
	50								50							
30								30								
20								20								
Palma de Mallorca / Bon Bonet 08.302	1000								1000							
	850								850							
	700								700							
	500								500							
	400								400							
	300								300							
	250								250							
	200								200							
	150								150							
	100								100							
	70								70							
	50								50							
30								30								
20								20								
Santa Cruz de Tenerife 60.020	1000	245	16	57	1025	17	57		1000	253	16	59 01 08	1026	18	59	
	850	1601	9		939	9	40		850	1599	6	03 20	946	11	50	
	700	3184	1		899	11			700	3171	-1	08 14	856	4		
	500	5800	-16	25 16	733	3			500	5780	-18	25 16	845	7		
	400	7440	-29	23 30	529	-13			400	7410	-31	25 25	611	-7		
	300	9440	-43	23 40	393	-30			300	9390	-47	24 30	468	-22		
	250	10650	-52	23 30	365	-33	40		250	10580	-54	24 35	342	-40	26	
	200	12060	-64	25 70	260	-50	30		200	12000	-56	24 40	233	-57		
	150	13830	-63	28 30	202	-64	24		150	13810	-62	24 45	182	-56		
	100	16260	-70	28 25	151	-63			100	16280	-67	24 40	141	-64		
	70	18380	-69	28 25	122	-68			70				84	-57		
	50				78	-71			50							
30				57	-66			30								
20								20								

V I E N T O E N A L T I T U D																
Estación	Tipo de Sonda	Indicativo	dia/hora	Tierra dd ff	1.000m. dd ff	1.500m. dd ff	2.000m. dd ff	3.000m. dd ff	4.000m. dd ff	5.500m. dd ff	7.000m. dd ff	9.000m. dd ff	10.500m. dd ff	12.000m. dd ff	13.500m. dd ff	16.000m. dd ff

