



BOLETIN DIARIO

AÑO XXIII

2ª Epoca

Núm. 306

MADRID, **SABADO** 2 de **NOVIEMBRE** de 1.974

Dirección postal: Centro de Análisis y Predicción (Ciudad Universitaria), Apartado 285 - Madrid - 3 - (España) - Teléfono: 244 35 00
 Fonometeo local: teléfono 094 - Fonometeo España: teléfono 232 69 40 de Madrid

TIEMPO PASADO (de 12 horas de ayer a 12 horas, T.M.G., de hoy):

Nubosidad y precipitaciones: Ayer durante el día el cielo estuvo muy nuboso con alguna precipitación en Canarias, alto Ebro y Cantábrico; nuboso en el sur de Cataluña y despejado en el resto de España. En la noche de hoy el cielo estuvo muy nuboso en Sudeste y toda la costa sur de Andalucía; nuboso en Levante y Guadalquivir y norte de Galicia. En el resto la nubosidad ha sido escasa. Hubo nieblas en Galicia, Cantábrico, Ebro, Cataluña y puntos del Centro que persistieron durante la mañana; persistiendo también la nubosidad abundante en toda la costa sur y sureste de la Península, pero con predominio de nubes medias.

Vientos fuertes: Nos se registraron.

Temperaturas destacables: Las máximas de ayer han oscilado desde 12^ª en San Sebastián, Avila, Segovia, Vitoria y Barcelona a 23^ª en Huelva y Sevilla y alrededor de 22^ª en Canarias. Las mínimas de hoy, variaron entre 2^ª bajo cero en Valladolid, Salamanca y Soria y 15^ª en Cádiz; entre 5 y 10^ª en Baleares y alrededor de 15^ª en las capitales canarias.

PRONOSTICO PARA MAÑANA:

En Galicia y Cantábrico nuboso con algunos chubascos. En el Duero, alto Ebro y puntos del Centro nubosidad variable con algunos chubascos débiles y dispersos. Nuboso en el Sudeste. Poco nuboso en el resto de las regiones peninsulares y Baleares. En Canarias riesgo de algún chubasco al norte de las islas.

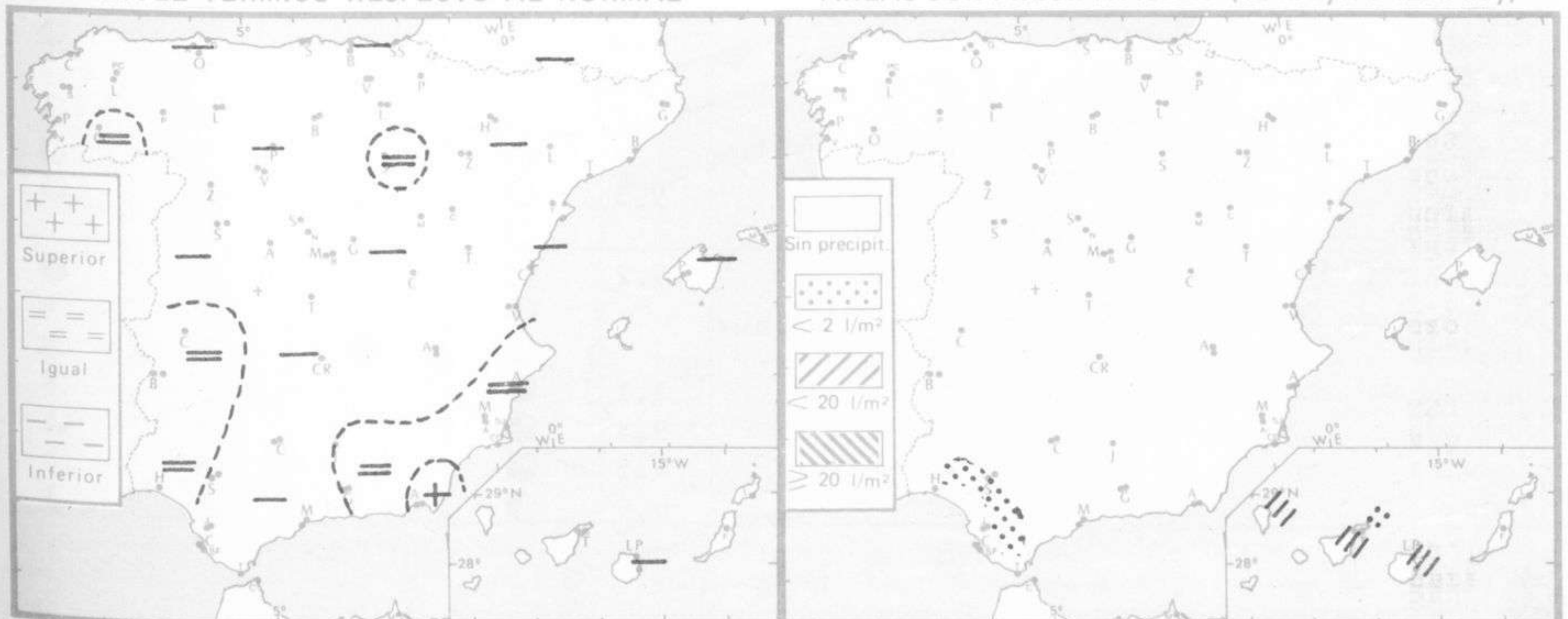
TENDENCIA PARA LOS DIAS 4 y 5

Día 4: Nubosidad variable con alguna precipitación débil en Galicia y Cantábrico. Poco nuboso en las demás regiones.

Día 5: Continuará con análogas características.

NIVEL TERMICO RESPECTO AL NORMAL

AREAS CON PRECIPITACION (12 h. ayer a 12 h. hoy)

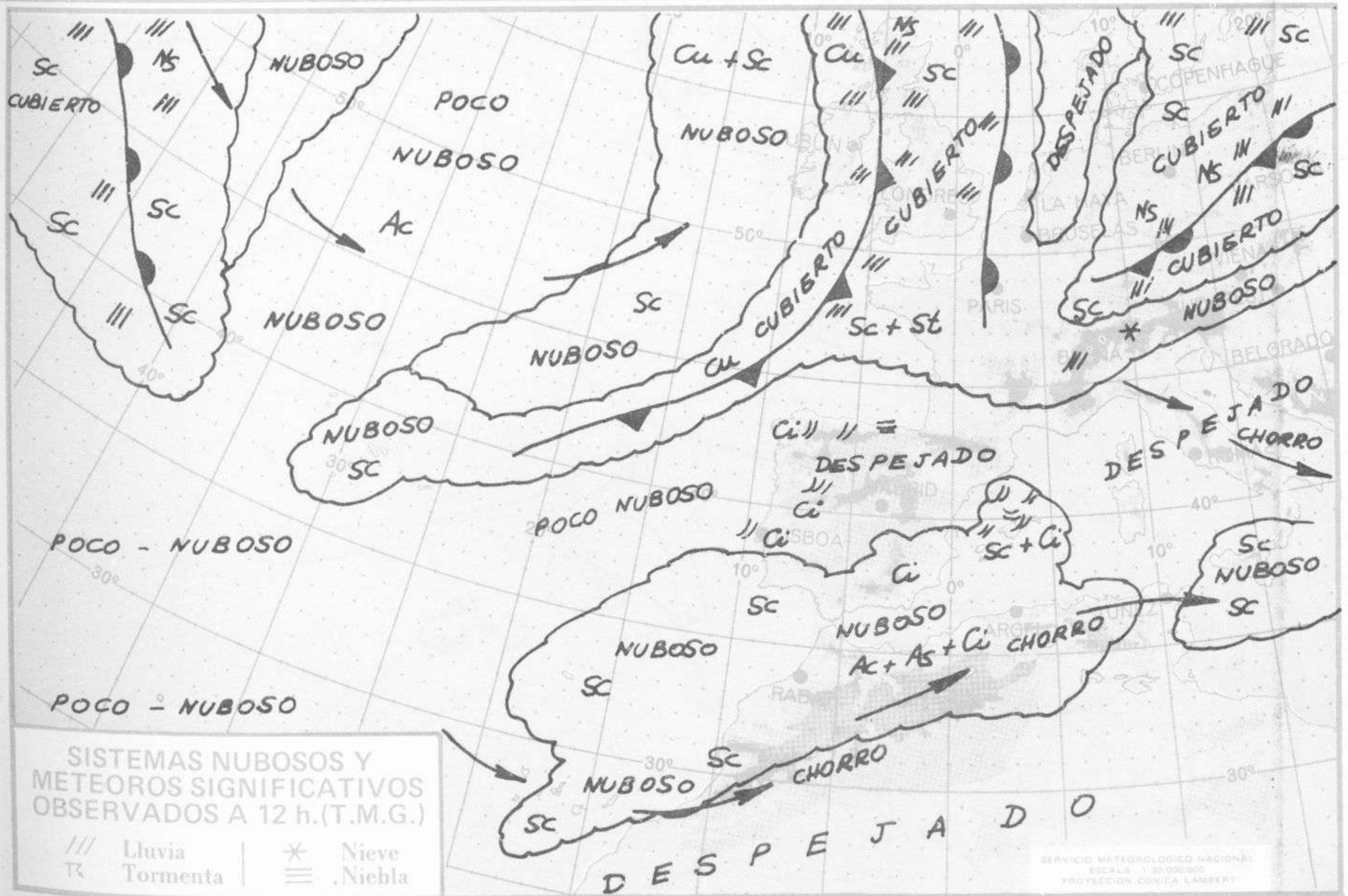


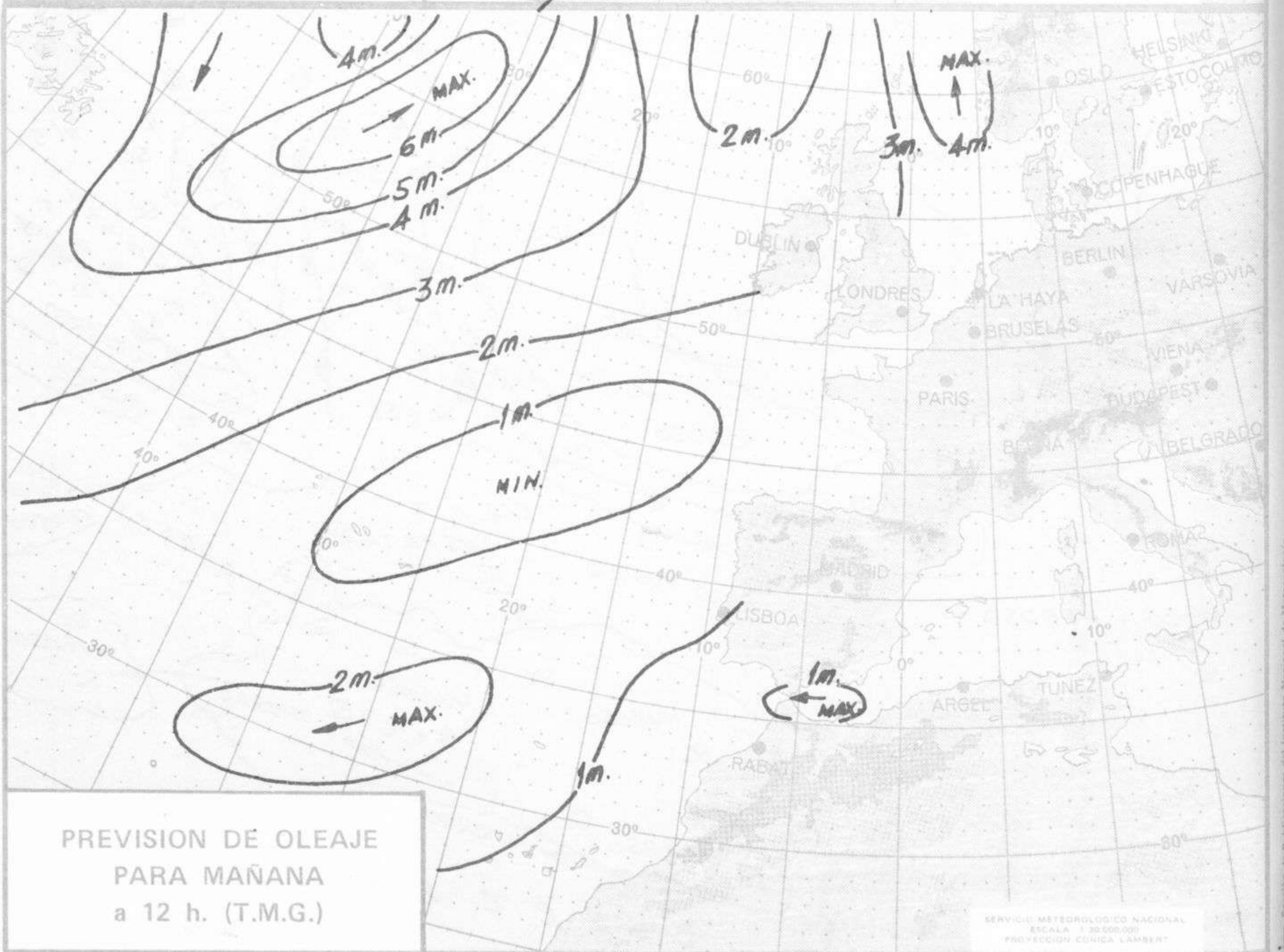
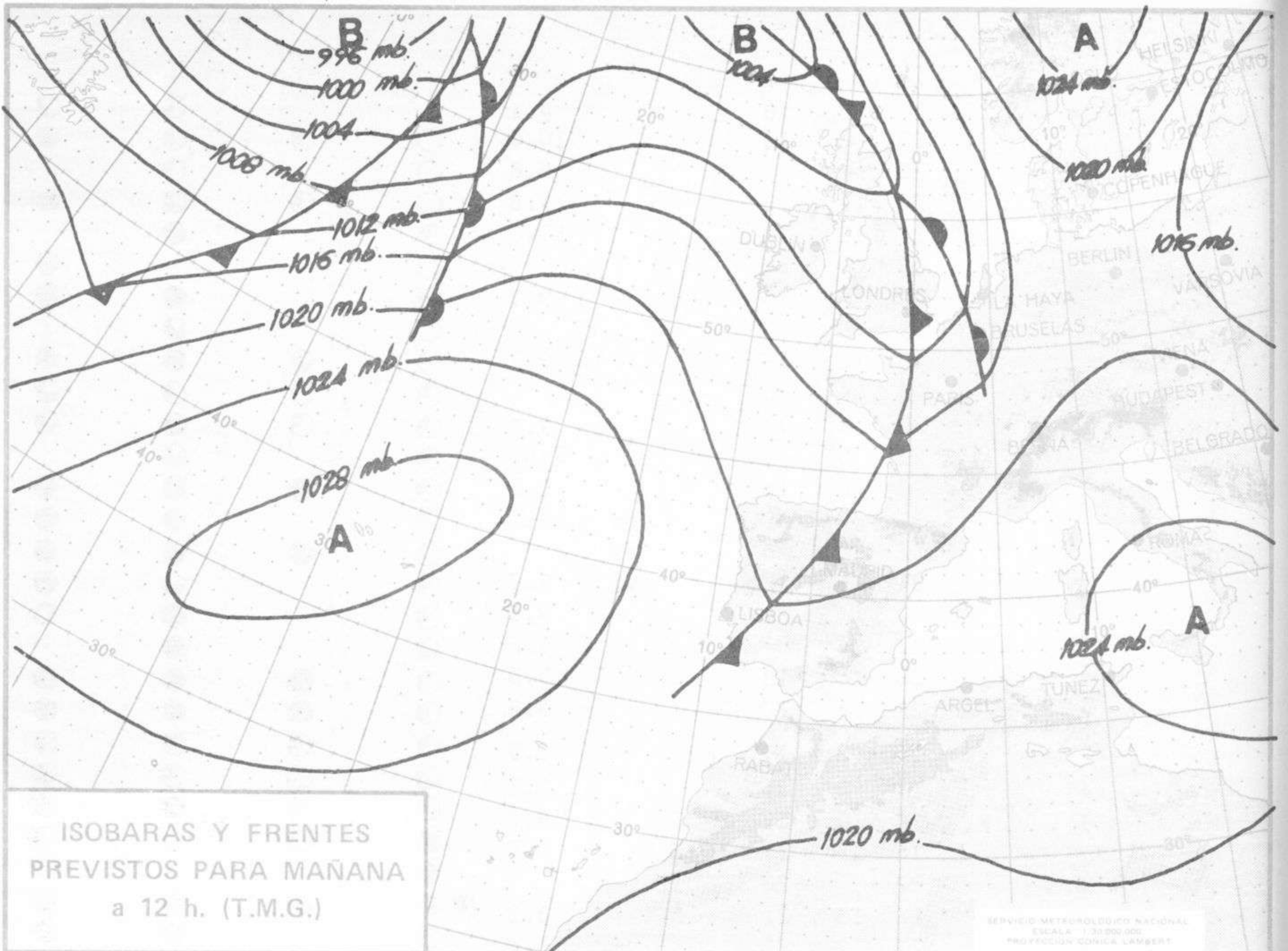
Estaciones	Temperaturas (°C)			Precipitación (l/m ²)		Horas de sol ayer	Meteoros significativos			
	Máxima de ayer	Mínima de hoy	12 horas de hoy	06 ayer a 06 hoy	Hoy 06-12		18 horas de ayer	00 horas de hoy	06 horas de hoy	12 horas de hoy
La Coruña	15	8	13			9.0	☉	○	☉	☉
Monteventoso		8								
Lugo (Punto Centro)	14	3				5.0	☉	☉	☉	☉
Santiago de Compostela (A)	15	2	14			9.4	☉	☉	☉	☉
Pontevedra	18	6	14			9.0	☉		☉	☉
Vigo (A)	16	6	14				☉	○	☉	☉
Orense	19	-1	13				☉		☉	☉
Ponferrada	14	1					☉		☉	
Asturias (A)	14	7	14			6.3	☉		☉	☉
Oviedo	14	6	13			7.0	☉	☉	☉	☉
Santander (A)	16		13				☉		☉	☉
Santander	15	7	13			4.1	☉	○	☉	☉
Bilbao (A)	15	4	16	1/2		1.3	☉	☉	☉	☉
San Sebastian/Igueldo	12	7	12			2.3	☉		☉	☉
San Sebastian (A)	17	3	13			3.5	☉		☉	☉
León (A)	13	-1	12			9.2	☉	○	☉	☉
Zamora	15	0				10.2	☉		☉	☉
Palencia	14	-1	4			7.3	☉		☉	☉
Burgos (A)	13	-3	10			8.0	☉	○	☉	☉
Burgos	14	0	10				☉		☉	☉
Valladolid (A)	14		12			5.4	☉		☉	☉
Valladolid	15	-2	10			7.4	☉	○	☉	☉
Soria	16	-2	11			8.6	☉		☉	☉
Salamanca (A)	14	-2	12			9.6	☉	○	☉	☉
Avila	12	-1	11			9.6	☉		☉	☉
Segovia	12	2	11			9.6	☉		☉	☉
Navacerrada	6	1	6			9.0	☉		☉	☉
Madrid/Barajas	15	0	14			9.5	☉	☉	☉	☉
Madrid (Cdad.Universitaria)	16	2	13			7.5	☉	○	☉	☉
Guadalajara	18						☉		☉	☉
Toledo	15	2				9.3	☉		☉	☉
Cuenca	16		12				○		☉	☉
Molina de Aragón		-4	12			10.0	☉		☉	☉
Ciudad Real	16	0	11			9.4	☉	☉	☉	☉
Albacete (A)	15	2	14			10.0	☉	☉	☉	☉
Cáceres	19	9	16				☉	☉	☉	☉
Badajoz (A)	20	X				9.8	☉		☉	☉
Vitoria (A)	12	0	7				☉		☉	☉
Logroño	17	1	11			9.7	☉		☉	☉
Logroño (A)	16	2	10			7.2	☉	☉	☉	☉
Pamplona		2				5.0			☉	☉
Huesca (A)	14	6	12			9.0	○		☉	☉
Daroca	16	1	14			7.4	○		☉	☉
Zaragoza (A)	16	2	11			9.7	○	○	☉	☉
Zaragoza	17	4	13				☉		☉	☉
Calamocha	14	-2	12			9.3	○	○	☉	☉
Teruel	13	0					○		☉	☉
Lérida	17	4	14			9.2	○		☉	☉
Gerona (A)	14	-1	13				☉		☉	☉
Barcelona	12	9	17				☉	●	☉	☉
Barcelona (A)	14	7	17			1.1	☉		☉	☉
Reus (A)	17	7	17			9.4	☉		☉	☉
Tarragona	17	5	16			8.5	☉		☉	☉
Tortosa	20	7	18			8.9	☉		☉	☉

SÍMBOLOS UTILIZADOS EN LOS CUADROS DE METEOROS SIGNIFICATIVOS

- ☉ Llovizna = Neblina < Relámpagos ▲ Granizo ○ Despejado ☉ Nuboso ⚡ NW 30 nudos ⚡ NE 35 nudos
- ☉ Lluvia = Niebla ⚡ Tormenta * Nieve ☉ Poco nuboso ● Cubierto ⚡ SW 50 nudos ⚡ SE 65 nudos

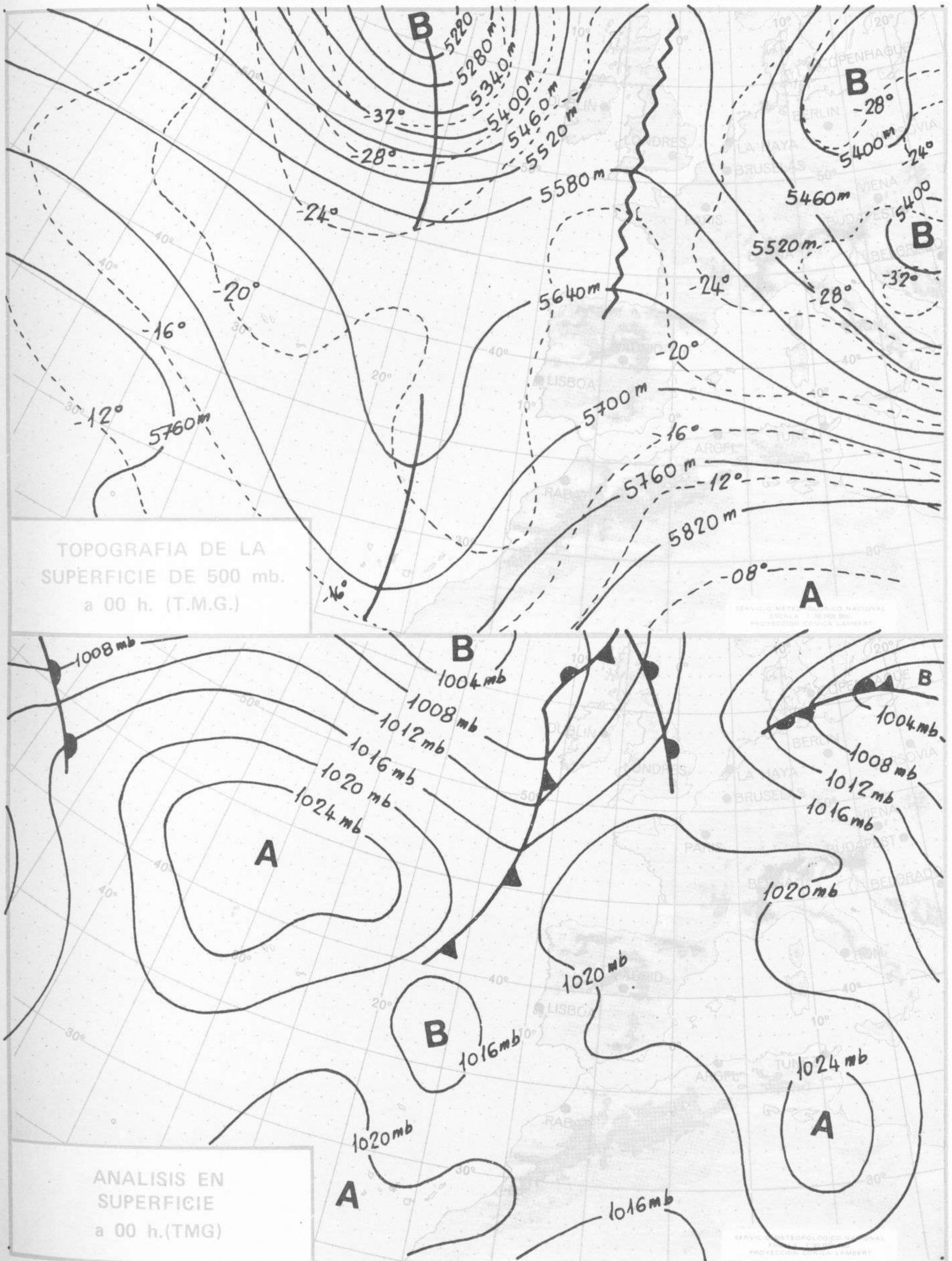
Estaciones	Temperaturas (°C)			Precipitación (l/m ²)		Horas de sol ayer	Meteoros significativos			
	Máxima de ayer	Mínima de hoy	12 horas de hoy	06 ayer a 06 hoy	Hoy 06-12		18 horas de ayer	00 horas de hoy	06 horas de hoy	12 horas de hoy
Castellón de la Plana		8	18			9.4			☾	☾
Valencia (A)	20	7	16			10.0	○	☾	☾	☾
Valencia	20	11				9.8	○		☾	☾
Alicante (A)	20	12	18			9.8	○	☾	☾	●
Alicante	21	10				10.0	☾		●	●
Murcia (A)	19		16				○		●	●
Murcia	20	9	16			9.7	☾		●	●
Cartagena	19	10					○		●	●
San Javier	18	11	17			9.7	○	☾	●	●
Sevilla (A)	23	6	16				☾	☾	☾	☾
Córdoba (A)	22	6	17			9.8	☾	☾	☾	☾
Jaén	21	9				9.0	☾		☾	☾
Granada (A)	20	6	14			9.9	☾	●	●	●
Huelva	23	9	19		ip	10.0	☾		●	●
Jerez de la Frontera (A) ...	22	10	18		ip		☾	●	●	●
Cádiz	21	15	17		ip	9.7	☾		●	●
San Fernando	21	14	20			9.8	☾		●	●
Tarifa	17	16				9.2	☾		●	●
Málaga (A)	20	10	18			9.0	☾	●	●	●
Almería (A)	22	14	20			9.8	☾	●	●	●
Palma de Mallorca (A)	16	5	17			3.9	☾	☾	☾	☾
Mahón (A)	14	8	16			5.7	☾	○	☾	☾
Ibiza (A)	18	10	17			9.3	☾	☾	●	●
Santa Cruz de Tenerife (A)...	16	11	16	ip		0.8	●	☾	○	☾
Santa Cruz de Tenerife	22		22				●	●	●	☾
Las Palmas (A)	22	15	21	3		3.2	☾	●	●	●
Fuerteventura (A)	23	15	20			5.8	☾		●	●
Lanzarote (A)	22	12	21			5.8	☾		●	●
Ceuta	18		17				●	●	●	●
Melilla	18	15	19			8.0	●	●	●	☾

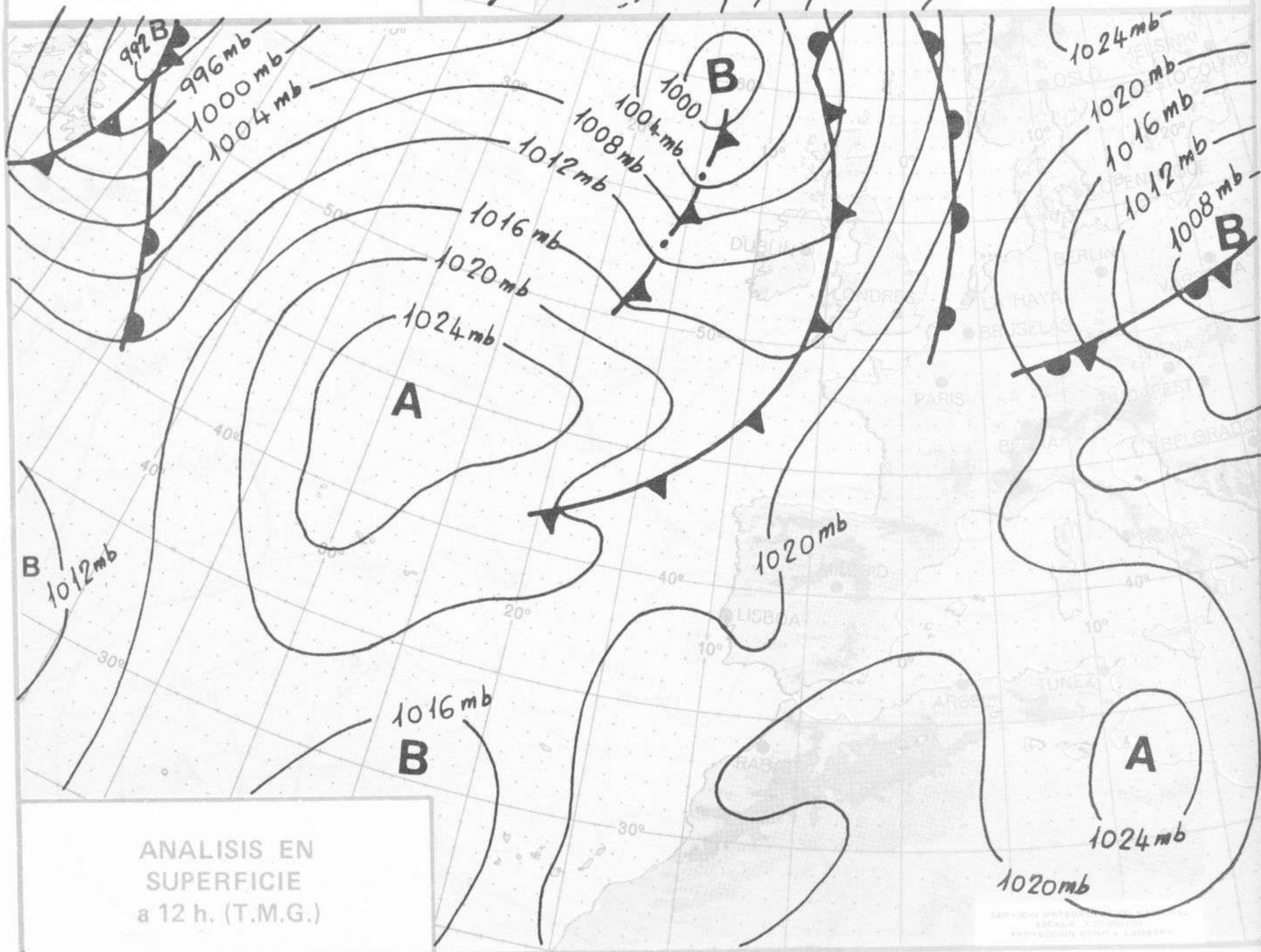
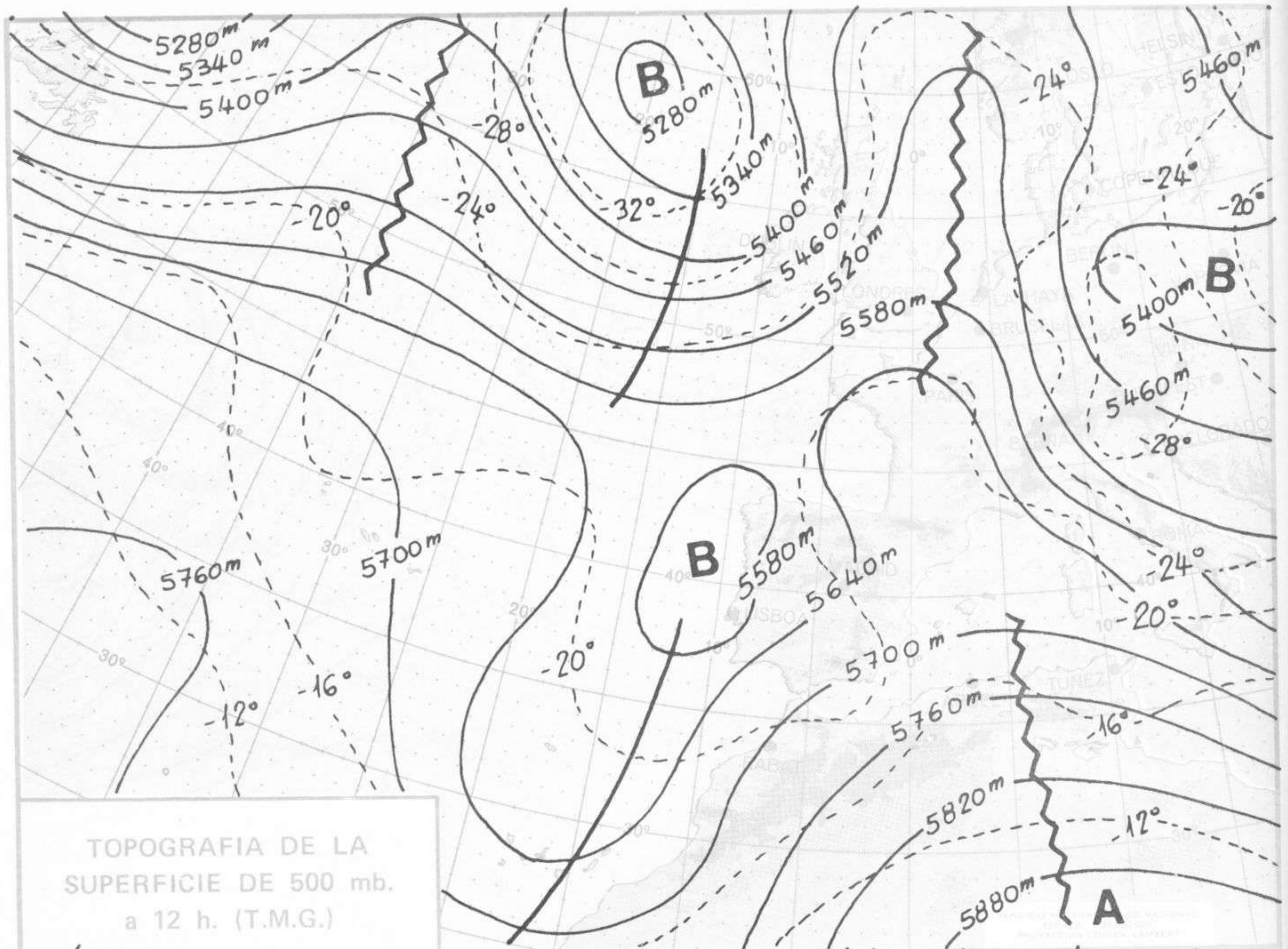


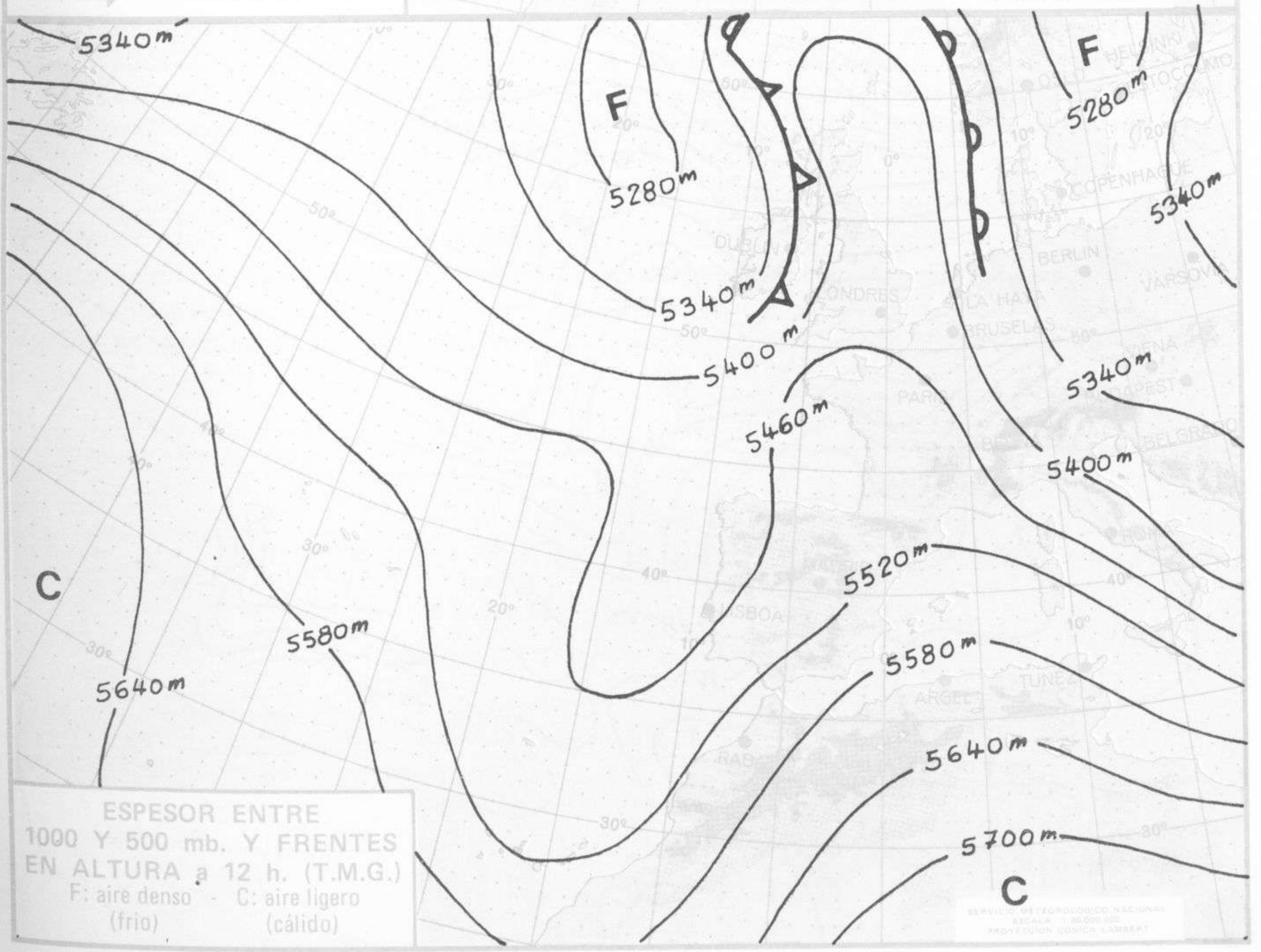
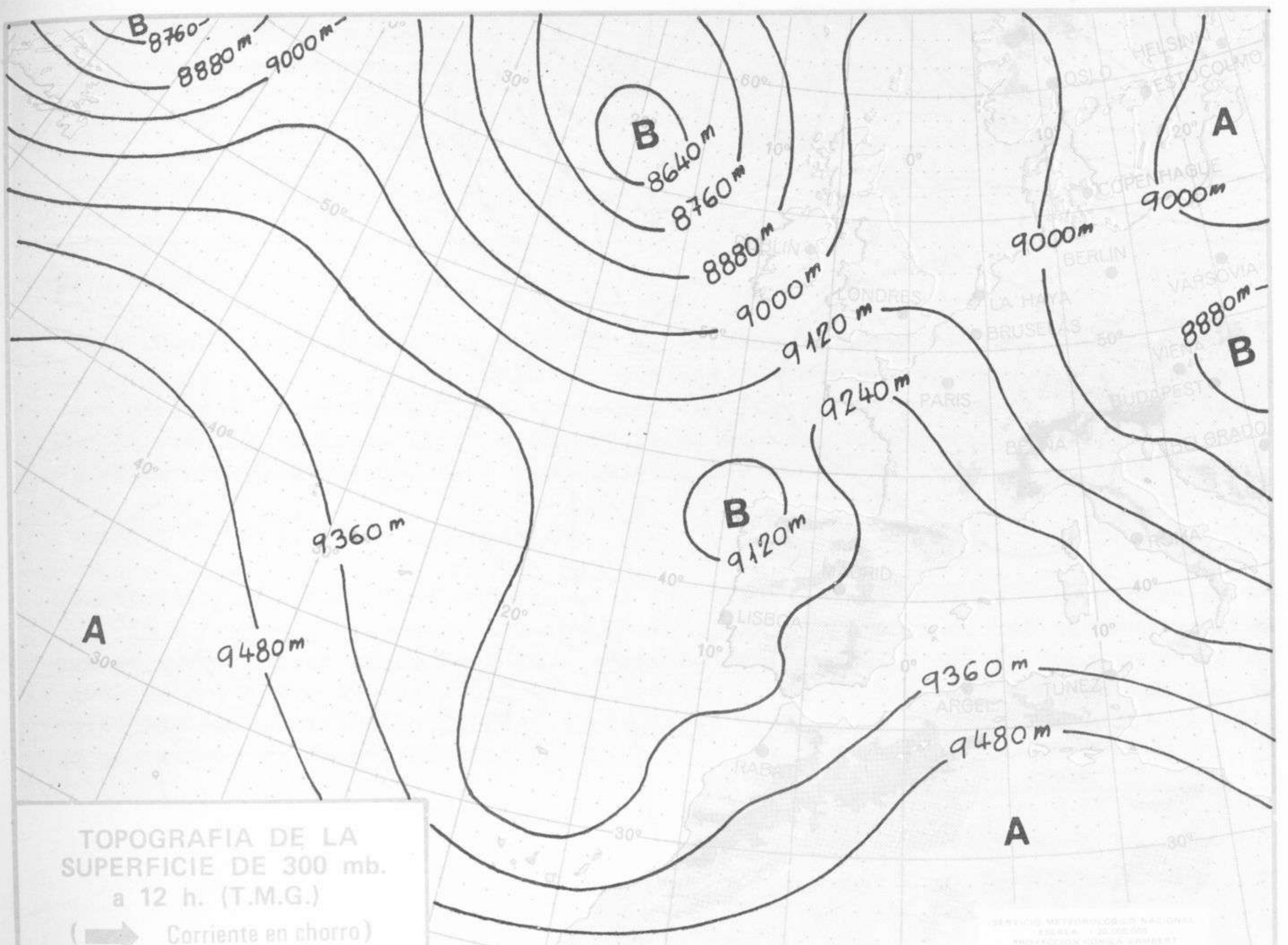


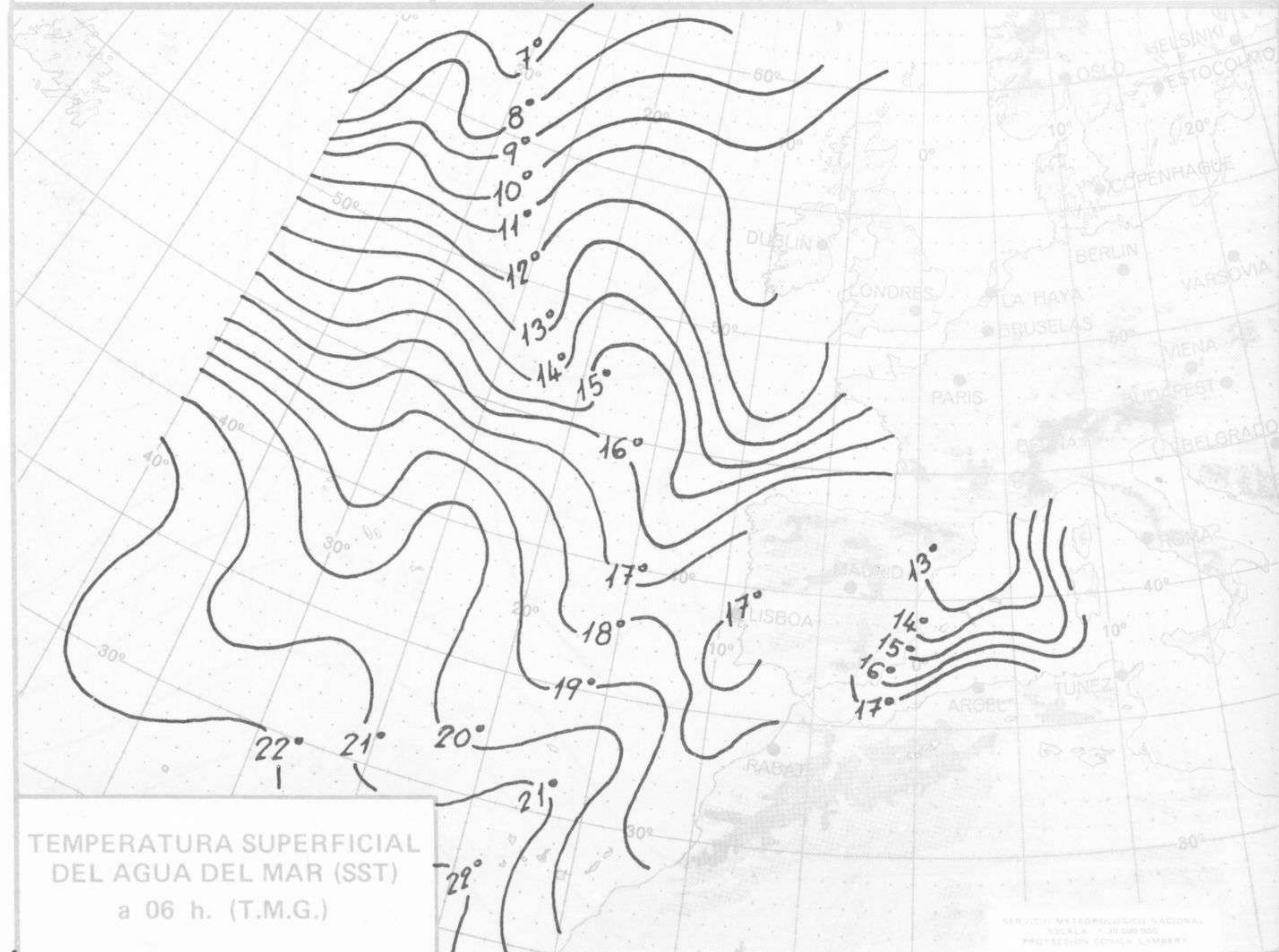
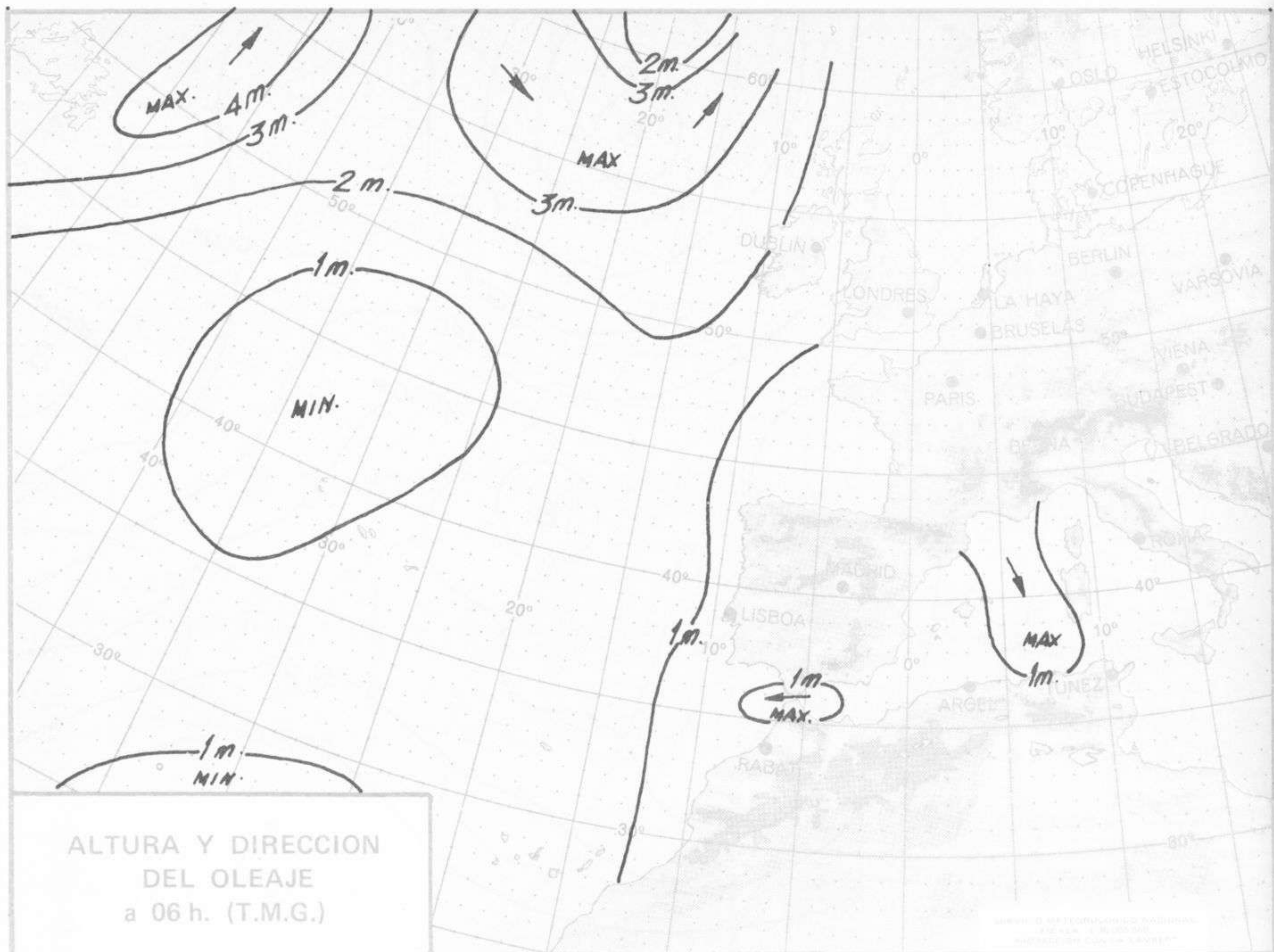


Dirección postal: Centro de Análisis y Predicción (Ciudad Universitaria), Apartado 285 - Madrid - 3 - (España) - Teléfono: 244 35 00
Fonometeo local: teléfono 094 - Fonometeo España: teléfono 232 69 40 de Madrid









SERVICIO METEOROLÓGICO NACIONAL
 ESCALA: 1:50,000,000
 PROYECCIÓN CONICA LAMBERT



COMPLEMENTO A LA INFORMACION TECNICA DIARIA



Dirección postal: Centro de Análisis y Predicción (Ciudad Universitaria), Apartado 285 - Madrid - 3 - (España) - Teléfono: 244 35 00
 Fonometeo local: teléfono 094 - Fonometeo España: teléfono 232 69 40 de Madrid

MADRID, Sábado 2 de NOVIEMBRE de 1.974

		R A D I O S												O N D E O S											
		Sondeos a 00 horas (T M G)												Sondeos a 12 horas (T M G)											
		Presiones tipo						Puntos notables						Presiones tipo						Puntos notables					
		PPP	hhh	TT	DD	dd	ff	PPP	TT	DD	PPP	TT	DD	PPP	hhh	TT	DD	dd	ff	PPP	TT	DD	PPP	TT	DD
La Coruña	08.001	1000	168	10	18	00	00	1013	10	02				1000	174	12	57	00	00	1014	13	56			
		850	1509	4	46	22	12	959	11	46				850	1512	4	66	99	02	984	10	59			
		700	3070	-4	57	22	07	833	3	36				700	3063	-5	66	24	06	762	-1	72			
		500	5640	-20	67	23	09	799	3	63				500	5530	-22	73	23	06	629	-11	60			
		400	7260	-31	70	23	23	707	-3	57				400	7130	-33	60	23	10	514	-22	59			
		300	9220	-48	28	23	21	640	-8	70				300	9090	-48		22	16	504	-22	17			
		250	10400	-56		23	27	518	-19	58				250	10270	-56		22	21	417	-30	62			
		200	11800	-63		24	33	493	-21	73				200	11600	-62		22	29	267	-54				
		150	13580	-59		24	29	391	-32	70				150	12460	-59		24	27	223	-61				
		100						304	-47	13				100	16020	-56		24	34	194	-62				
		70						263	-54	21				70						174	-59				
		50						182	-61					50						114	-58				
30						170	-61					30													
20												20													
Madrid / Barajas	08.221	1000	180					947	4	55				1000	177					947	11	57			
		850	1516	6	61	18	12	904	10	63				850	1523	5	59	00	00	893	5	47			
		700	3085	-1		18	18	805	3	61				700	3076	-5		28	14	838	4	60			
		500	5680	-19		23	22	746	2	74				500	5640	-20		24	16	750	-2				
		400	7300	-31		23	26	574	-11					400	7260	-33		24	22	500	-20	62			
		300	9270	-47		24	35	300	-47					300	9220	-47		21	18	416	-31	38			
		250	10460	-54		24	35	207	-62					250	10400	-56		22	30	224	-61				
		200	11860	-62		24	35							200	11800	-63		22	30	200	-63				
		150	13640	-62		25	23							150	13540	-65		23	30	183	-67				
		100	16160	-61		25	30							100	16090	-63		24	25	50	-57				
		70												70											
		50												50											
30												30													
20												20													
Palma de Mallorca / Bon Bonet	08.302	1000	198	11	48	27	04	1018	10	26				1000	192	13	58	21	06	1017	14	59			
		850	1541	4	57	32	06	994	12	50				850	1534	4	58	02	10	930	8	29			
		700	3105	-1	75	28	23	920	8	00				700	3103	-1		25	10	896	7	73			
		500	5690	-21	62	30	35	773	0	74				500	5690	-19	73	25	17	826	2	43			
		400	7300	-32	66	28	45	740	2	78				400	7320	-32	56	25	41	771	4				
		300	9280	-47		27	54	468	-24	60				300	9290	-48	49	25	45	503	-19	74			
		250	10470	-55				366	-37	71				250	10470	-56		24	35	433	-27	27			
		200	11870	-62				260	-54					200	11870	-60		25	51	368	-36	60			
		150	13640	-63				190	-64					150	13670	-61		25	62	313	-45	35			
		100						117	-62					100						261	-53				
		70												70						213	-62				
		50												50						183	-58				
30												30						150	-61						
20												20						136	-59						
Santa Cruz de Tenerife	60.020	1000	154	16	48	00	00	1014	17	56				1000	172	20	56	10	04	1016	21	57			
		850	1512	6	20	00	00	926	10	05				850	1545	8	20	29	06	920	14	26			
		700	3078	-3		25	10	770	1	36				700	3117	0		29	12	772	2	22			
		500	5680	-19		29	25	703	-2					500	5620	-19		29	30	698	0				
		400	7300	-31		29	40	627	-6					400	7250	-29		28	55	322	-39				
		300	9270	-47		29	45	449	-25					300	9260	-42		28	00	184	-60				
		250	10450	-54		29	50	371	-36					250	10470	-49		28	10	173	-59				
		200	11880	-57		29	50	353	-39					200	11910	-57		28	90	101	-62				
		150	13680	-61		29	55	293	-49					150	13710	-60		28	50						
		100	16180	-63		29	35	252	-53					100	16230	-62		28	40						
		70						131	-63					70	18460	xx									
		50						109	-64					50											
30												30													
20												20													

		V I E N T O E N A L T I T U D															
Estación	Tipo de Sondeo	Indicativo	dia/hora	Tierra dd ff	1.000m dd ff	1.500m dd ff	2.000m dd ff	3.000m dd ff	4.000m dd ff	5.500m dd ff	7.000m dd ff	9.000m dd ff	10.500m dd ff	12.000m dd ff	13.500m dd ff	16.000m dd ff	

Table with columns for 'Estaciones', 'SYNOPSIS de 00 horas (T.M.G.)', and 'SYNOPSIS de 06 horas (T.M.G.)'. It lists various weather stations and their corresponding data points.

Table with columns for 'Estaciones', 'SYNOPSIS de 12 horas (T.M.G.)', and 'SYNOPSIS de 18 horas (T.M.G.)'. It continues the list of weather stations and their data points for later times of day.