



BOLETIN DIARIO

AÑO XXII
2ª Epoca
Núm. 276.

MADRID, JUEVES 4 de OCTUBRE de 1.973

Dirección postal: Centro de Análisis y Predicción (Ciudad Universitaria), Apartado 285 - Madrid - 3 - (España) - Teléfono: 244 35 00
Fonometeo local: teléfono 094 - Fonometeo España: teléfono 232 69 40 de Madrid

TIEMPO PASADO (de 12 horas de ayer a 12 horas, T.M.G., de hoy):

Nubosidad y precipitaciones: La nubosidad fué abundante en el cuadrante noroeste con precipitaciones intensas en Galicia, moderadas en el Duero y norte de Extremadura y débiles en el Cantábrico, sistema Central e Ibérico y alto Ebro. Estuvo parcialmente nuboso en Cataluña y Levante con algún chubasco tormentoso aislado. La nubosidad fué escasa en el resto de la Península y variable en Baleares y Canarias.

Vientos fuertes: Se han registrado vientos del sur con 75Km/h. en Vascongadas.

Temperaturas destacables: Han continuado por debajo de las normales salvo en la cuenca alta del Ebro que fueron próximas a ellas. Las máximas de ayer oscilaron entre 24^ª en Sevilla y Córdoba y 9^ª en Avila y las mínimas de hoy entre 4^ª en Ciudad Real, Albacete y 15 en Barcelona.

PRONOSTICO PARA MAÑANA:

Muy nuboso con chubascos en Galicia, Cantábrico y cabeceras del Duero y Ebro. Parcialmente nuboso con algunas precipitaciones dispersas en el Duero y sistema Central. Poco nuboso en las demás regiones.

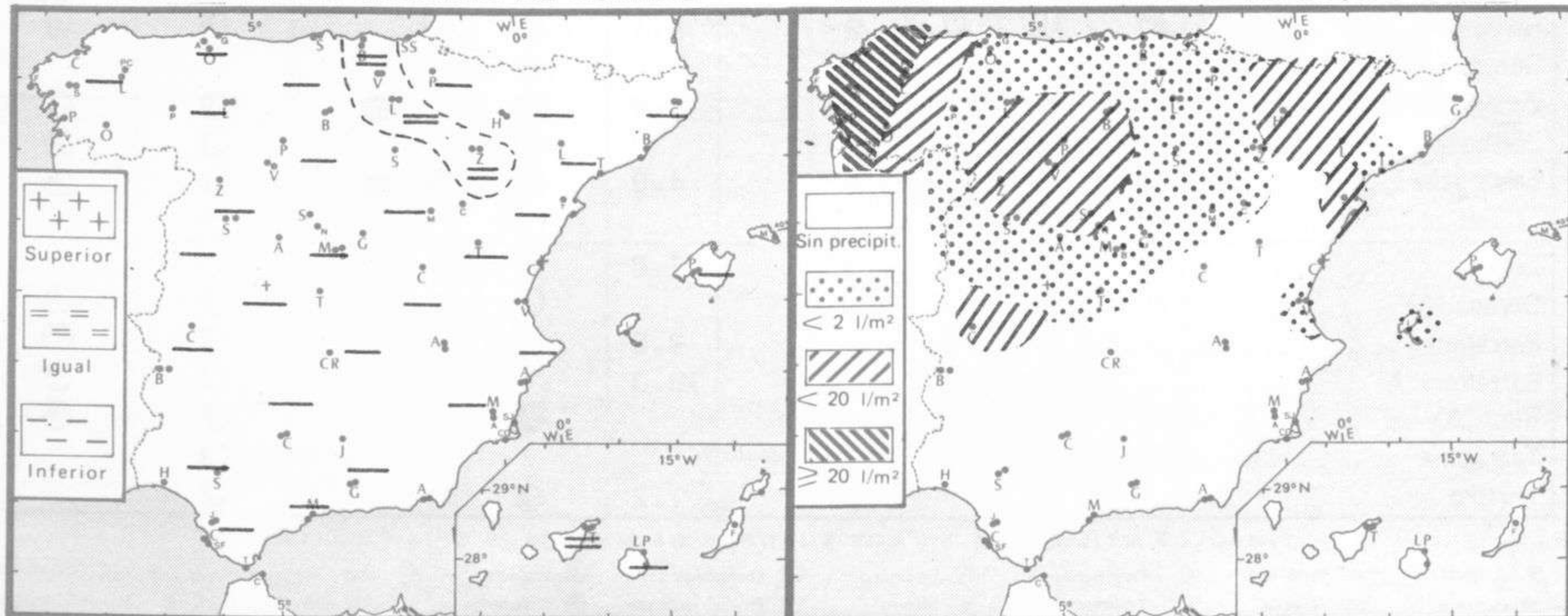
TENDENCIA PARA LOS DIAS 6 Y 7:

Día 6: Chubascos en el Cantábrico. Parcialmente nuboso en el Duero, Poco nuboso en las demás regiones.

Día 7: Continuará con análogas características.

NIVEL TERMICO RESPECTO AL NORMAL

AREAS CON PRECIPITACION (12 h. ayer a 12 h. hoy)

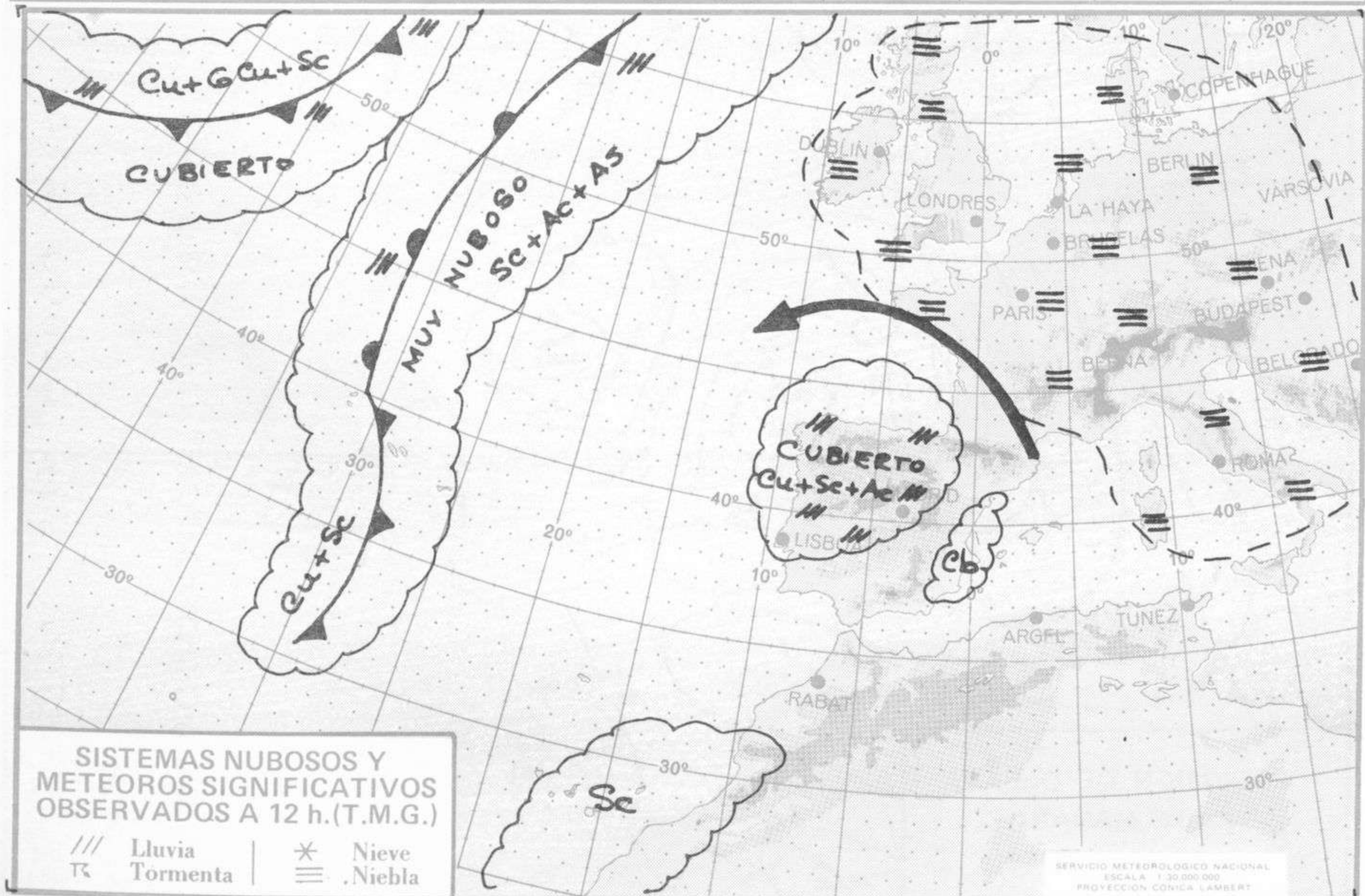


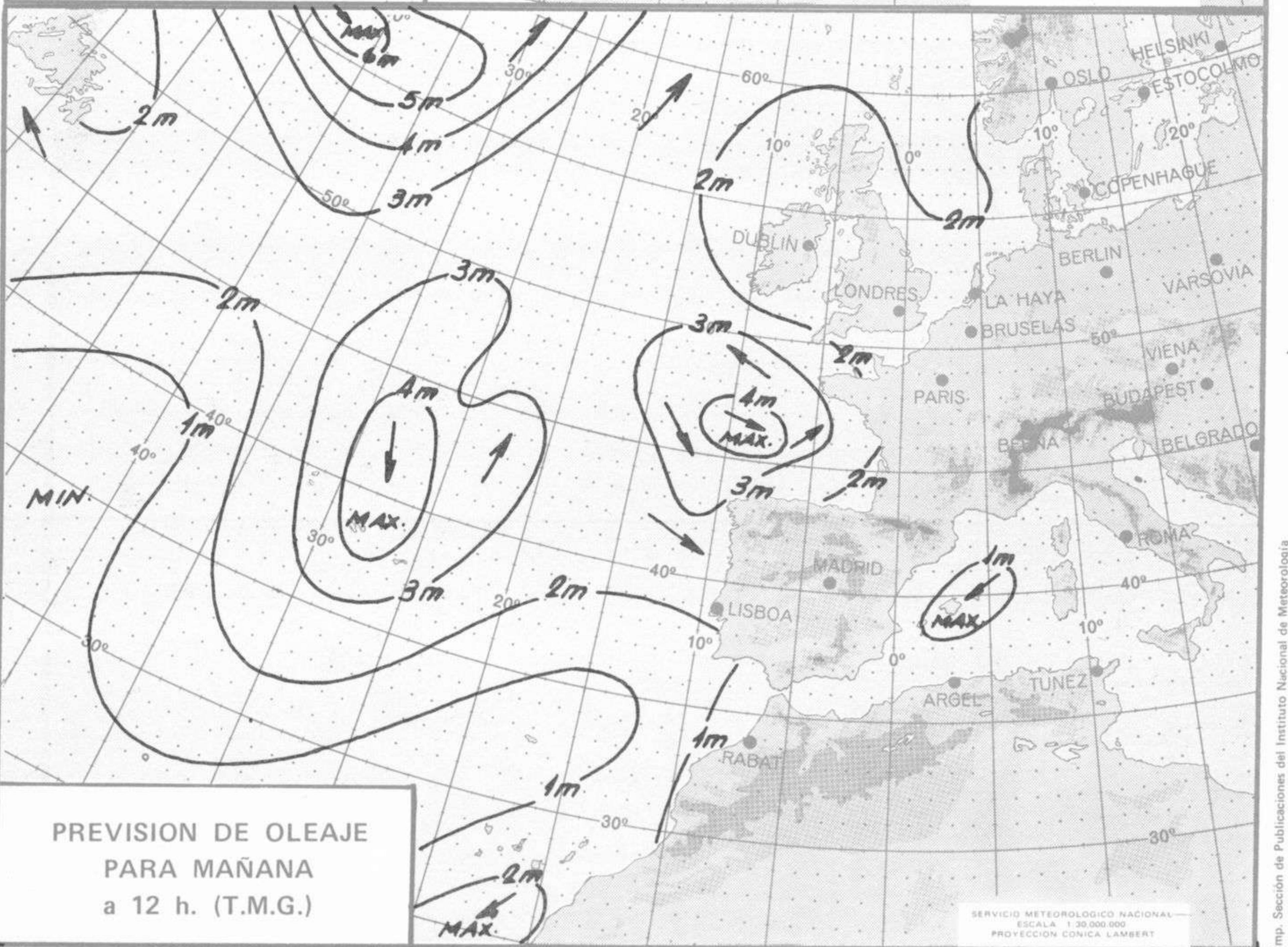
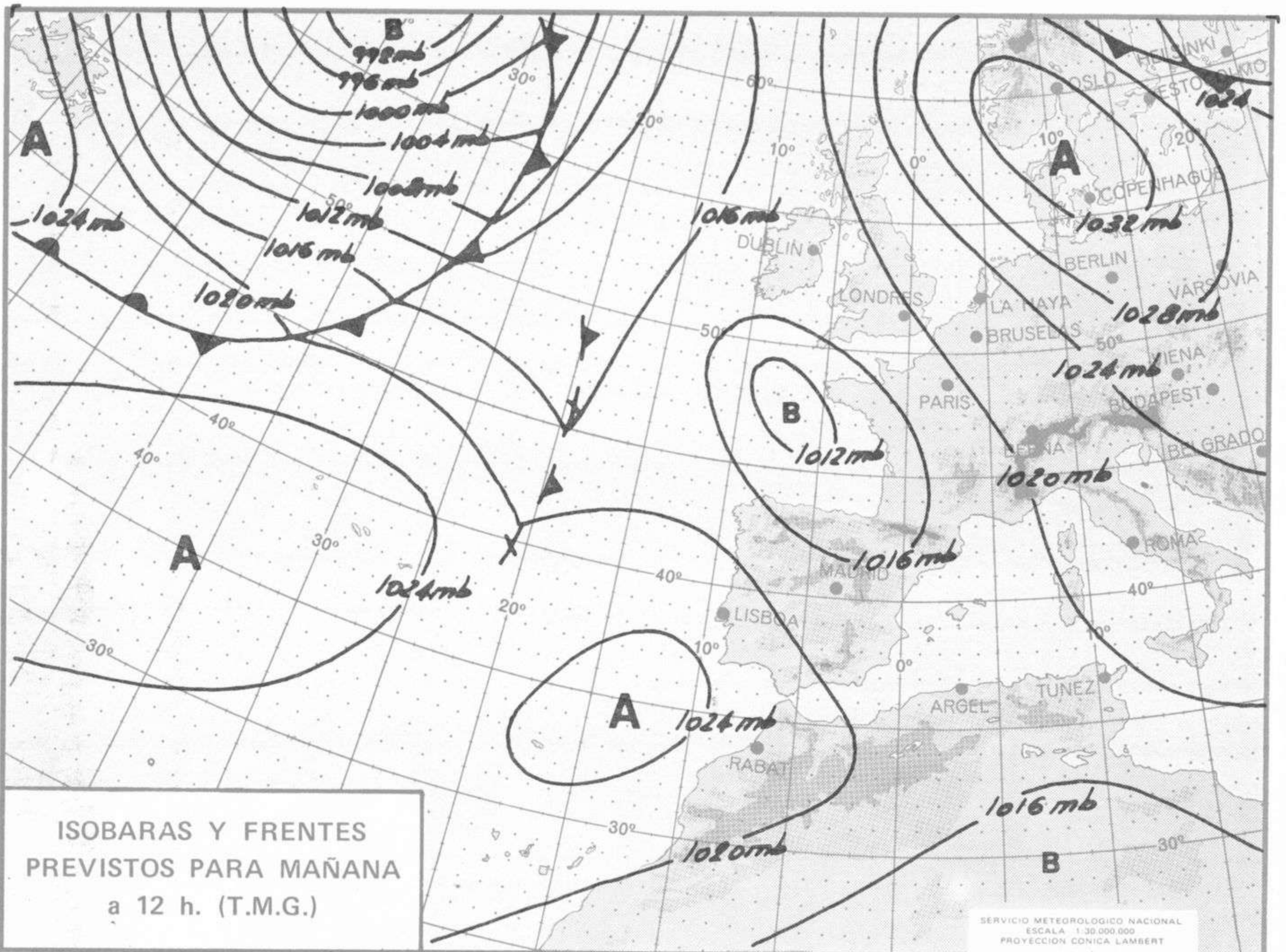
Estaciones	Temperaturas (°C)			Precipitación (l/m²)		Horas de sol ayer	Meteoros significativos			
	Máxima de ayer	Mínima de hoy	12 horas de hoy	06 ayer a 06 hoy	Hoy 06-12		18 horas de ayer	00 horas de hoy	06 horas de hoy	12 horas de hoy
La Coruña	17	12	17	26	1		/// ●	●	●	●
Monteventoso	15	11		35			/// ●		●	●
Lugo (Punto Centro)	14	9		14		0.5	/// ●	/// ●	●	
Santiago de Compostela (A)	15	10	14	47	3		/// ●	●	●	●
Pontevedra	17			X			●			
Vigo (A)	12	9	14	26	8	0.0	●	/// ●	●	●
Orense	16	10		17			●		●	
Ponferrada	13		12	ip	ip					/// ●
Asturias (A)	16	9	18	4		0.4	●		●	●
Gijón	16	12		1		1.1	●		●	●
Santander (A)	17		18				●			●
Santander	17	12	18				●	○	●	●
Bilbao (A)	18	15	19	ip		0.4	○	○	○	●
San Sebastian/Igueldo	17	14				0.3	●	○		●
San Sebastian (A)	20	13	20			3.8	●		○	●
León (A)	10	5	10	17	3	0.0	, ●	, ●	/// ●	, ●
Zamora	13	8	13	4	5	0.4	/// ●		/// ●	/// ●
Palencia	12	8	10	4	6	1.3	/// ●		●	/// ●
Burgos (A)	12	7	10	3	2	3.6	●	○	●	/// ●
Burgos	12	8	10	1	2	3.0	●		/// ●	/// ●
Valladolid (A)	12	5		5		1.0	●		/// ●	/// ●
Valladolid	14	9	12	3	5	0.8	●	●	/// ●	/// ●
Soria	12	6	11	ip		4.6	○		●	●
Salamanca (A)	14	9	13	1	ip	2.8	●	●	●	●
Avila	9	6	11			2.7	○		●	○
Segovia	12	7	15			4.7	○		●	○
Navacerrada	0	0	2	3		0.0	* ●		●	●
Madrid/Barajas	16	8	16			4.7	●	○	○	●
Madrid (Cdad.Universitaria)	16	10	14				●	●	●	●
Guadalajara	17	6					●		○	●
Toledo		9				2.4			○	○
Cuenca		7				3.1			○	
Molina de Aragón	12			ip			●			
Ciudad Real	18	4	17			1.6	●	○	○	○
Albacete (A)	19	4	17			8.5	○	○	○	○
Cáceres	15	11	17	2	1		●	○	, ●	○
Badajoz (A)	18	13		ip		1.1	●	○		○
Vitoria (A)	17	10	17				○		●	●
Logroño	19	12	15			3.5	○		○	●
Logroño (A)	18	12	15			4.8	●		○	●
Pamplona	16	11	18	ip		5.2	●		○	○
Huesca (A)	15	10	17	2		4.1	●		○	○
Daroca	15						○			
Zaragoza (A)	19	11	20	ip		4.8	●	●	○	○
Zaragoza	19	11	19	ip			●		○	○
Calamocha	16	7	16	1		4.0	●	/// ●	○	○
Teruel	14	5					○		○	○
Lérida	19	10		3		7.8	●		○	
Gerona (A)	20	5	21				○		○	○
Barcelona		15	21			9.8			○	○
Barcelona (A)		11	21			10.3		○	○	○
Reus (A)	19	14	21	ip			○		○	○
Tarragona	20								○	○
Tortosa		12		25		7.2	○		○	

SÍMBOLOS UTILIZADOS EN LOS CUADROS DE METEOROS SIGNIFICATIVOS

- ☉ Llovizna = Neblina ⚡ Relámpagos ▲ Granizo ○ Despejado ● Nuboso ↙ NW 30 nudos ↗ NE-35 nudos
- /// Lluvia ≡ Niebla ⚡ Tormenta * Nieve ○ Poco nuboso ● Cubierto ↘ SW 50 nudos ↗ SE 65 nudos

Estaciones	Temperaturas (°C)			Precipitación (l/m ²)		Horas de sol ayer	Meteoros significativos			
	Máxima de ayer	Mínima de hoy	12 horas de hoy	06 ayer a 06 hoy	Hoy 06-12		18 horas de ayer	00 horas de hoy	06 horas de hoy	12 horas de hoy
Castellón de la Plana		12		1		8.7			☉	
Valencia (A)	21	9	22	ip		7.0	☉	☉	☉	☉
Valencia	22	11				8.0	☉		☉	
Alicante (A)	22	13	24			8.9	☉	☉	☉	☉
Alicante	23	12				10.5	☉		☉	
Murcia (A)	20	8	21			9.7	☉		☉	☉
Murcia	23	10	23			9.9	☉		☉	☉
Cartagena		14							☉	
San Javier	22	10	22			8.3	☉	☉	☉	☉
Sevilla (A)	24	10	21			8.5	☉		☉	☉
Córdoba (A)	24	7	20			8.3	☉		☉	☉
Jaén	22	8				8.2	☉		☉	
Granada (A)	20	1	18			10.2	☉	☉	☉	☉
Huelva	21	11				10.0	☉		☉	
Jerez de la Frontera (A) ...	23	10	22			10.5	☉	☉	☉	☉
Cádiz	20	13				9.5	☉		☉	
San Fernando	22	12	21			9.8	☉		☉	☉
Tarifa	22	14	21			9.1	☉		☉	☉
Málaga (A)	22	10	22			9.6	☉	☉	☉	☉
Almería (A)	23	13	23			9.6	☉	☉	☉	☉
Palma de Mallorca (A)	22	10	23			8.1	☉	☉	☉	☉
Mahón (A)	22	15	20			10.0	☉	☉	☉	☉
Ibiza (A)	23	19	22			9.1	☉	☉	☉	☉
Santa Cruz de Tenerife (A)...	20	13	61			2.2	☉	☉	☉	☉
Santa Cruz de Tenerife	25	20	24			6.7	☉		☉	☉
Las Palmas (A)	22	18	23			1.8	☉	☉	☉	☉
Fuerteventura (A)	24	16	22			3.0	☉		☉	☉
Lanzarote (A)	23		23				☉		☉	☉
Ceuta	20						☉		☉	☉
Melilla	23	14	22			8.9	☉	☉	☉	☉





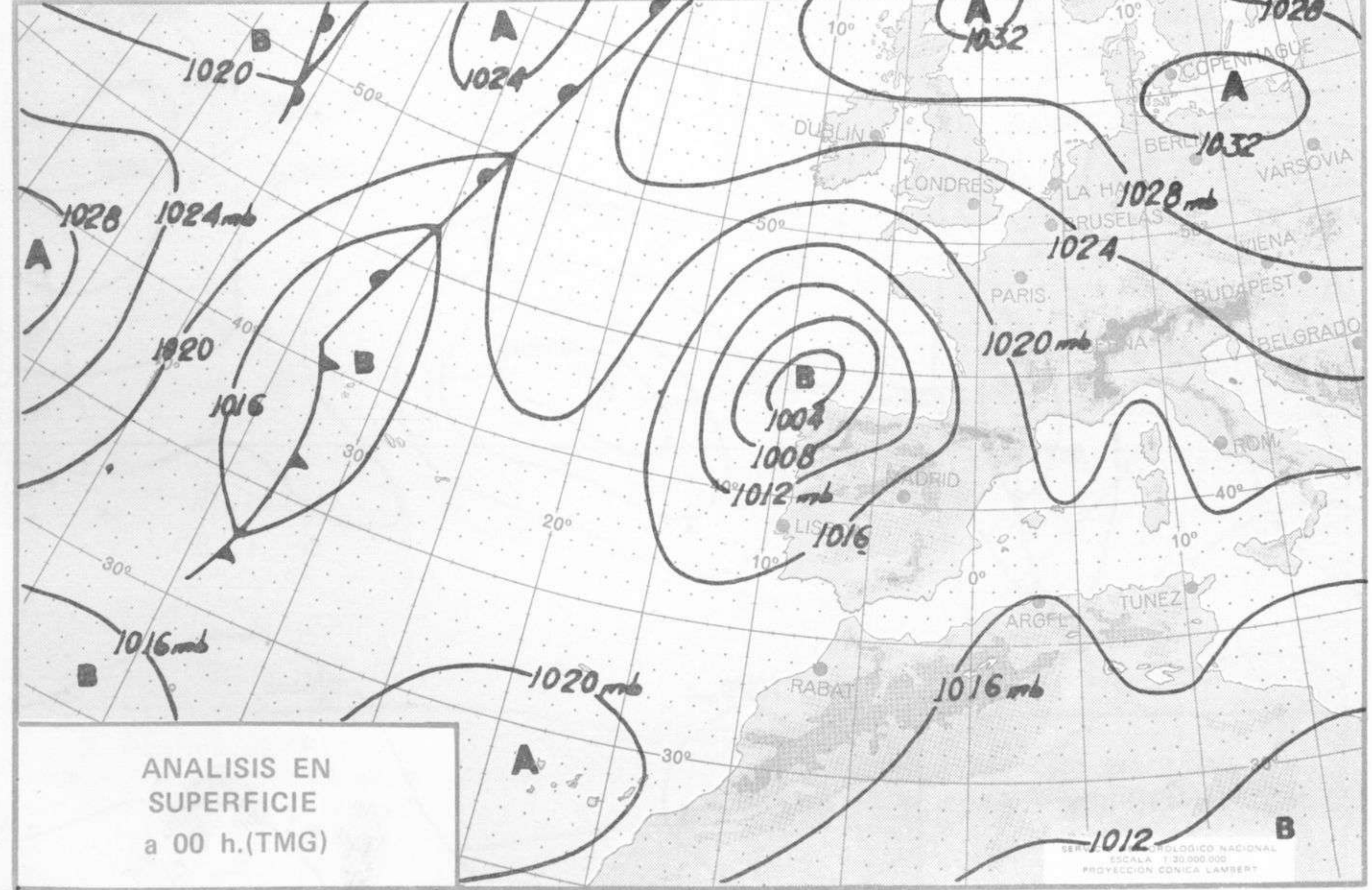
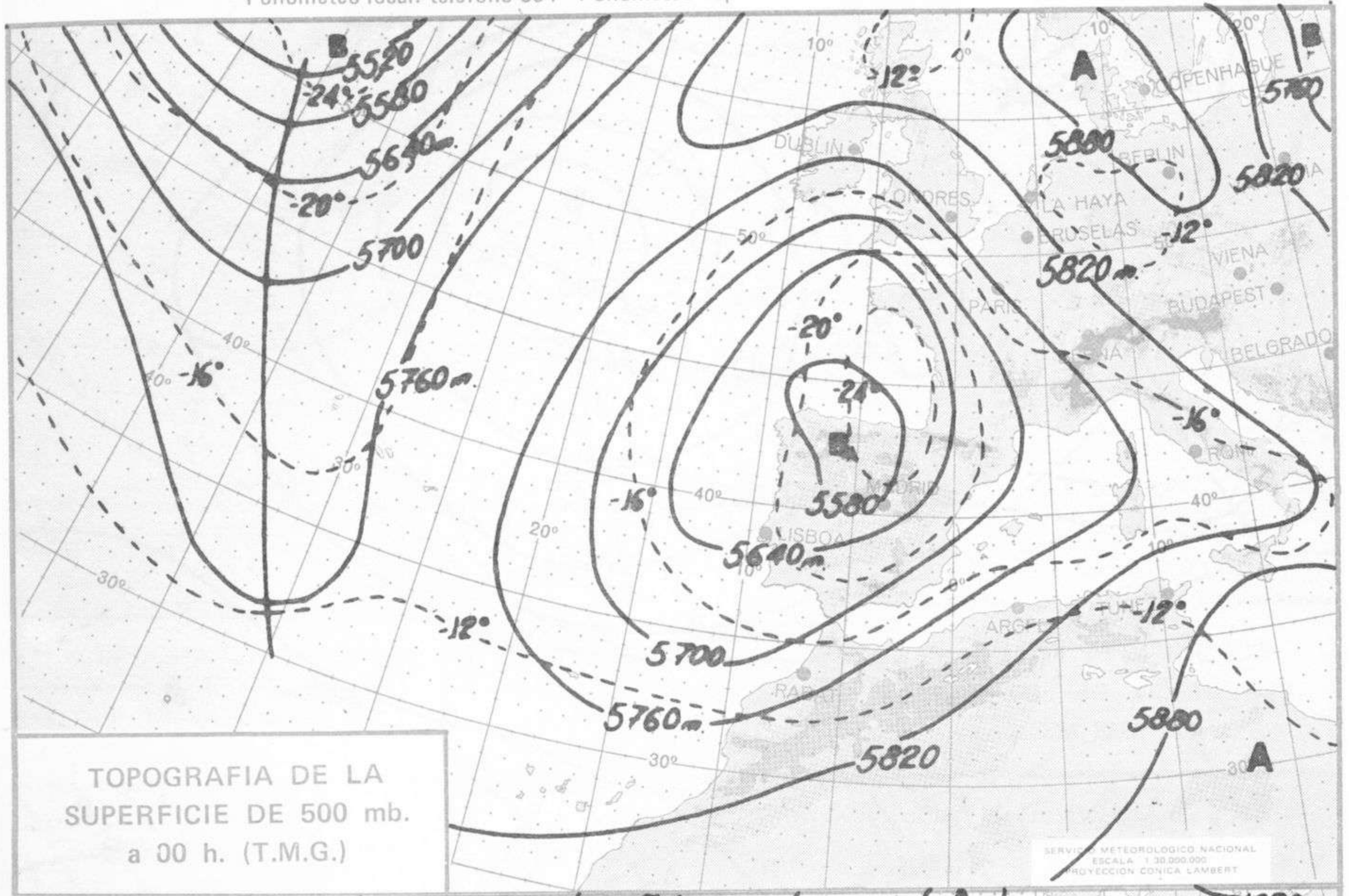


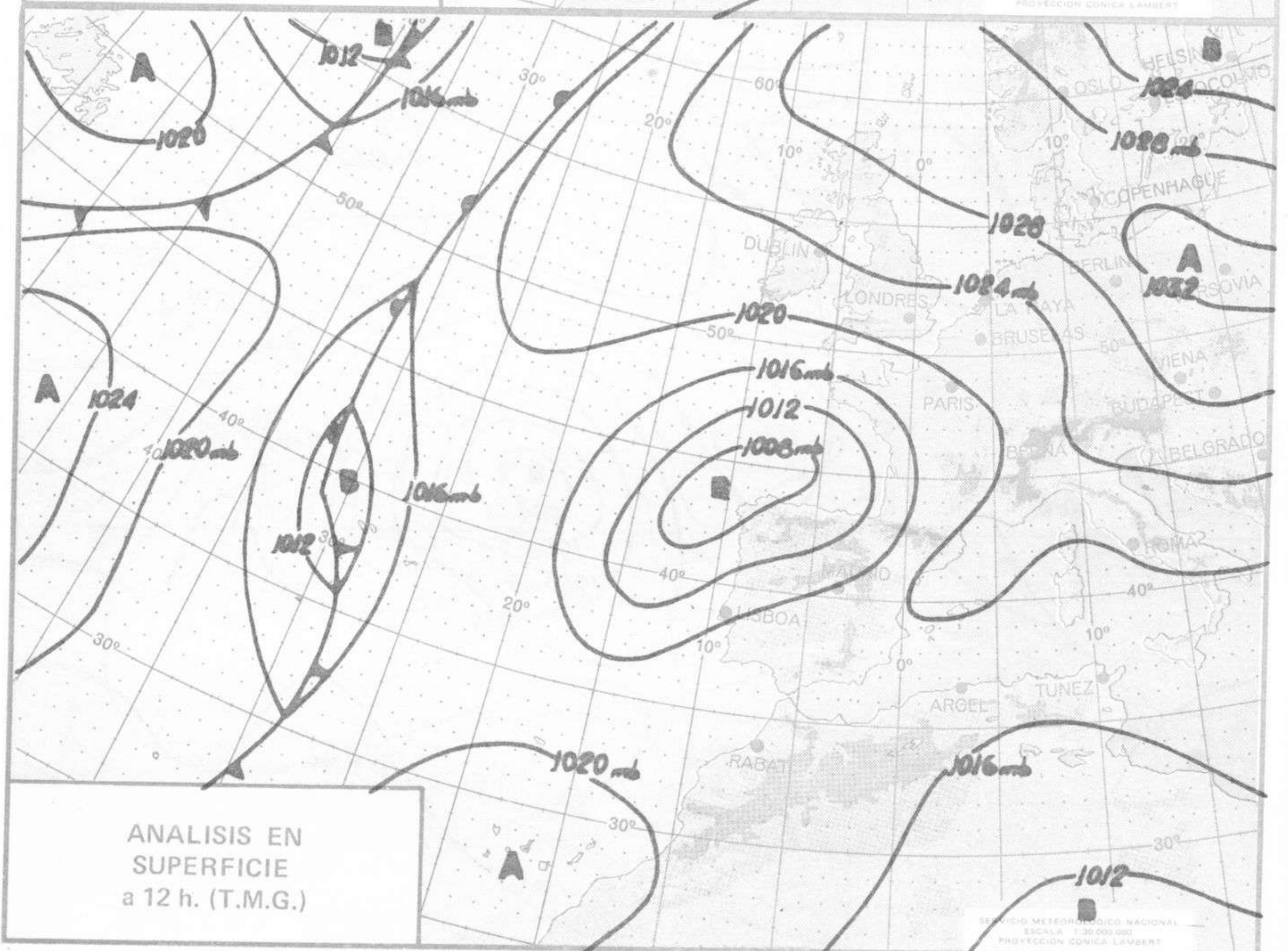
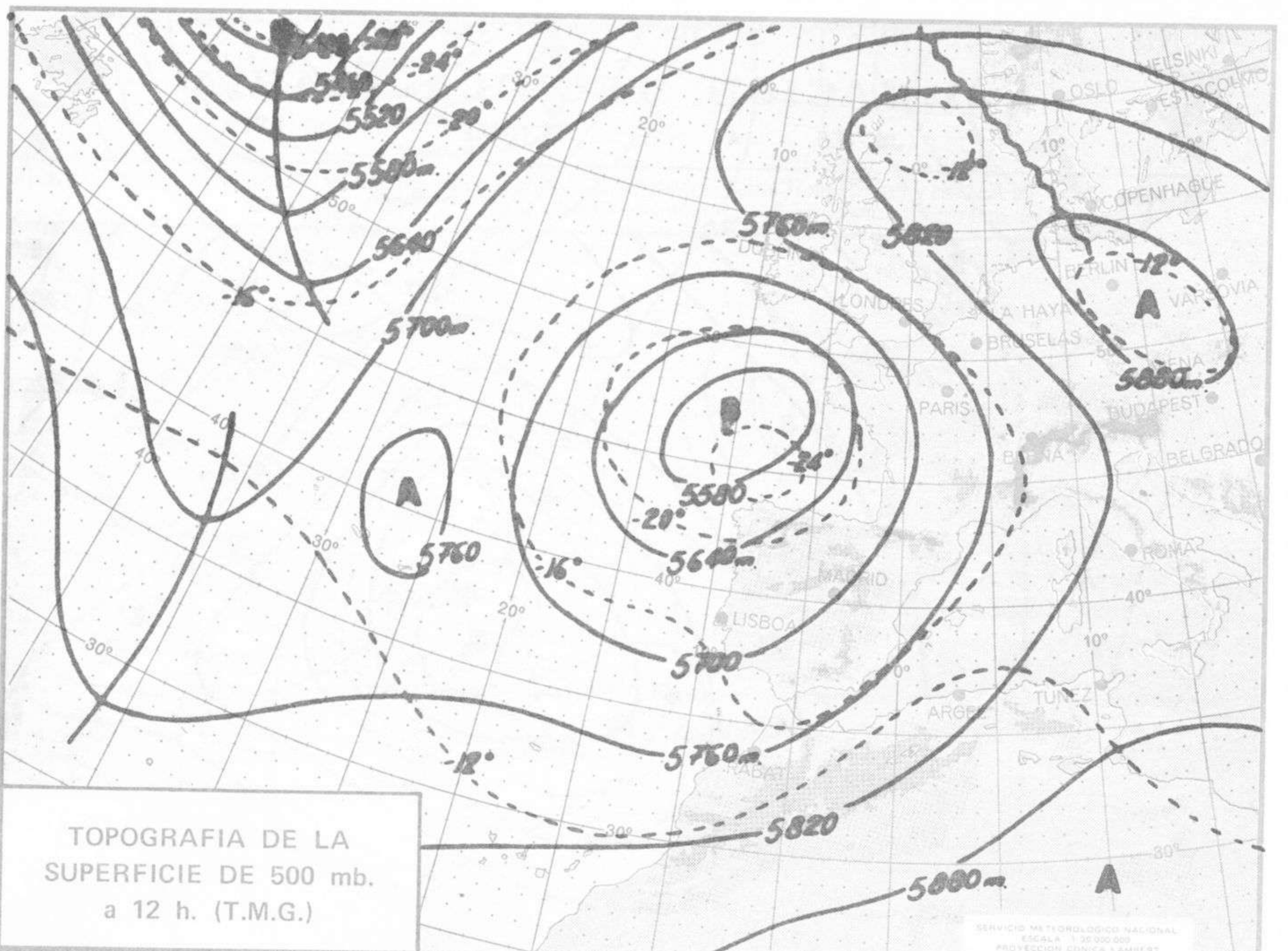
INFORMACION TECNICA DIARIA

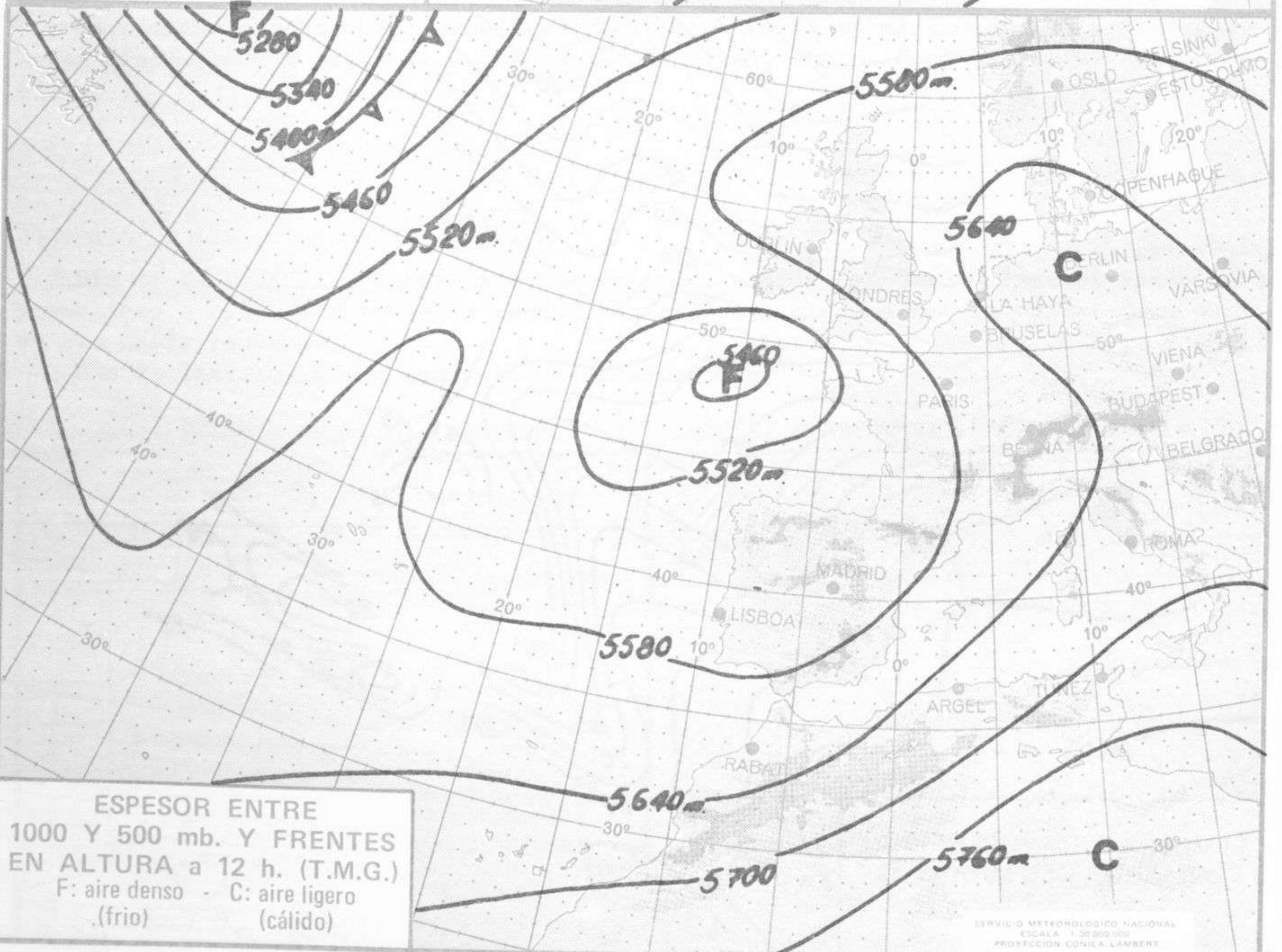
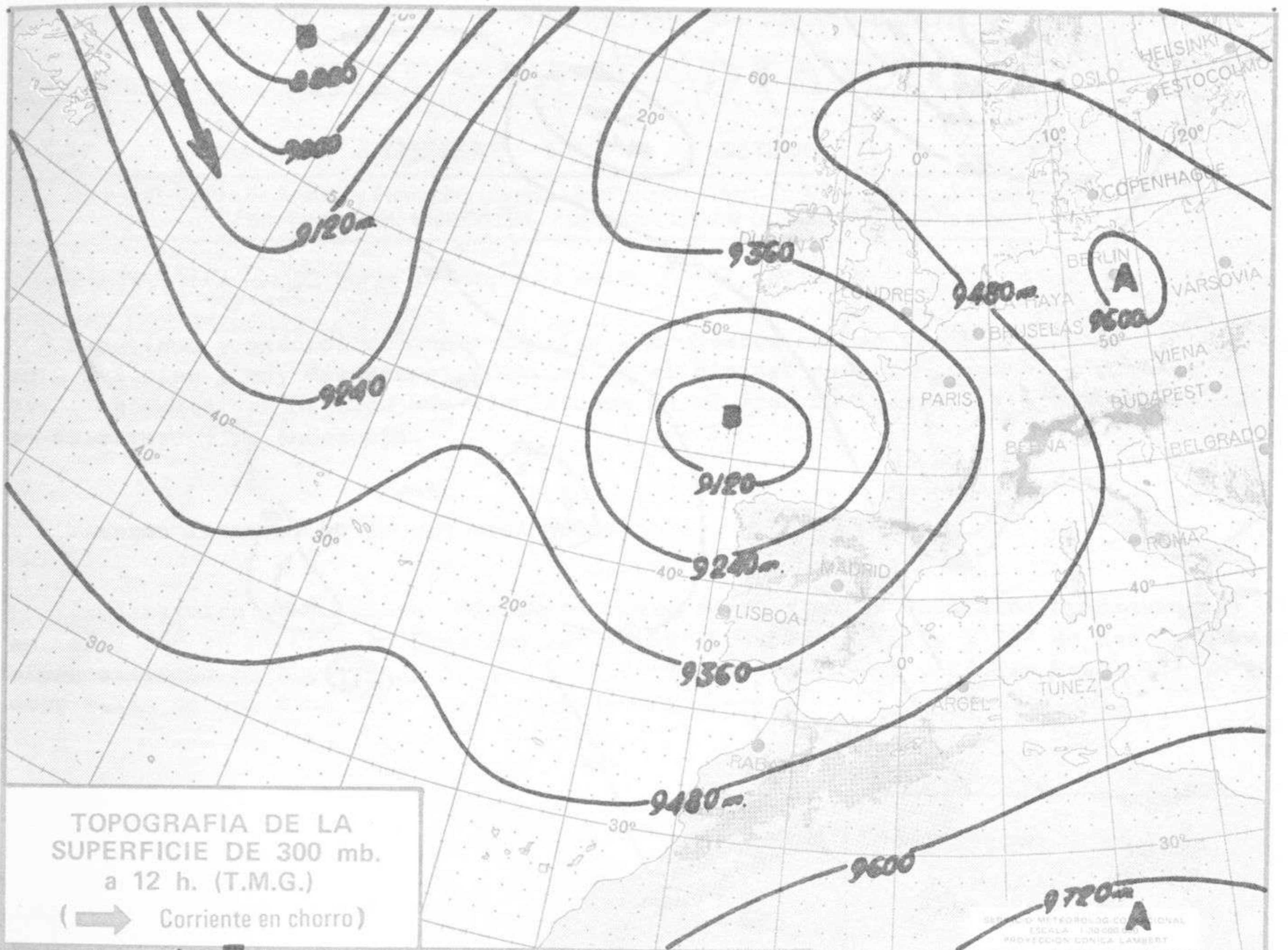
Núm. 276.

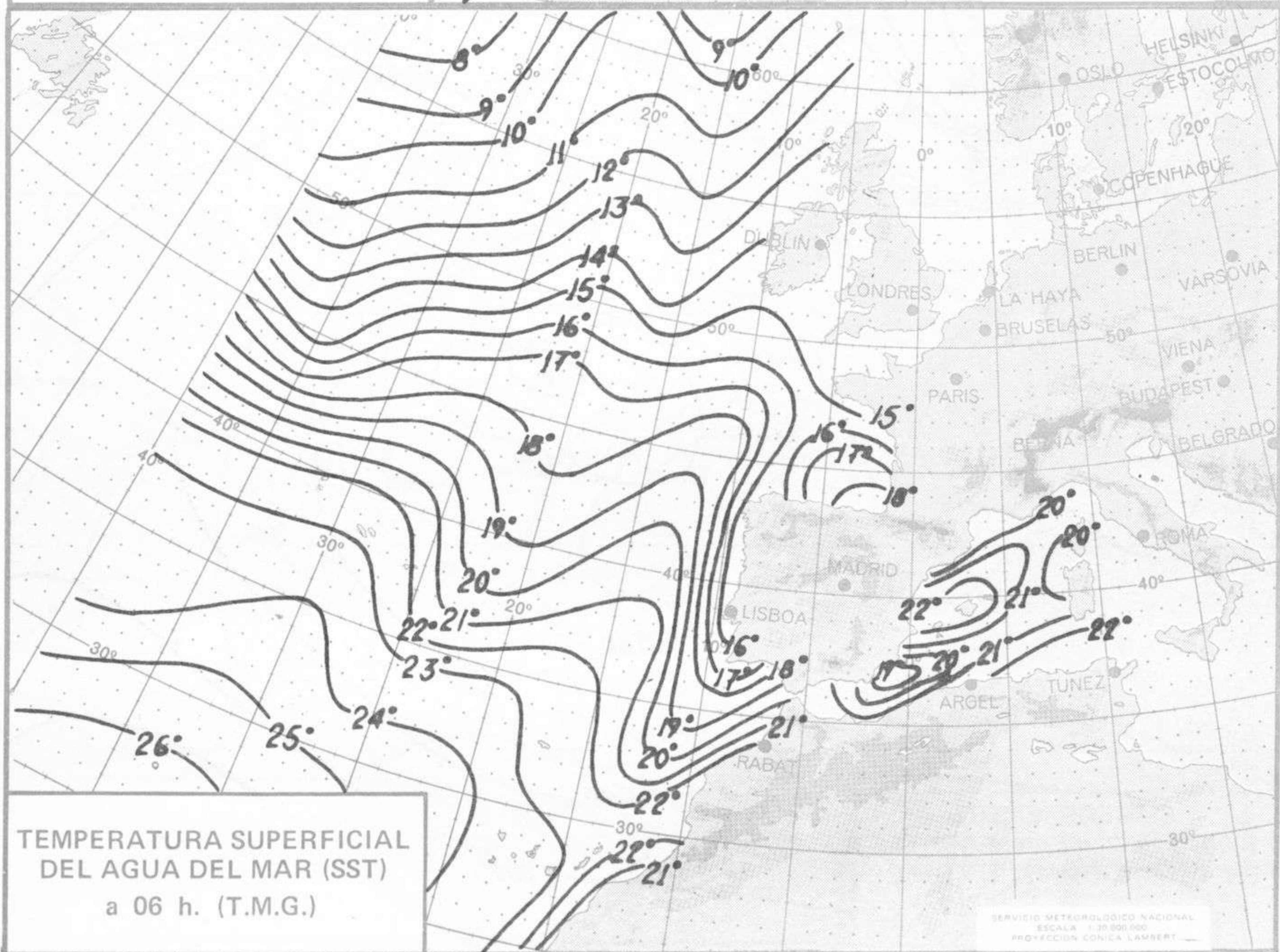
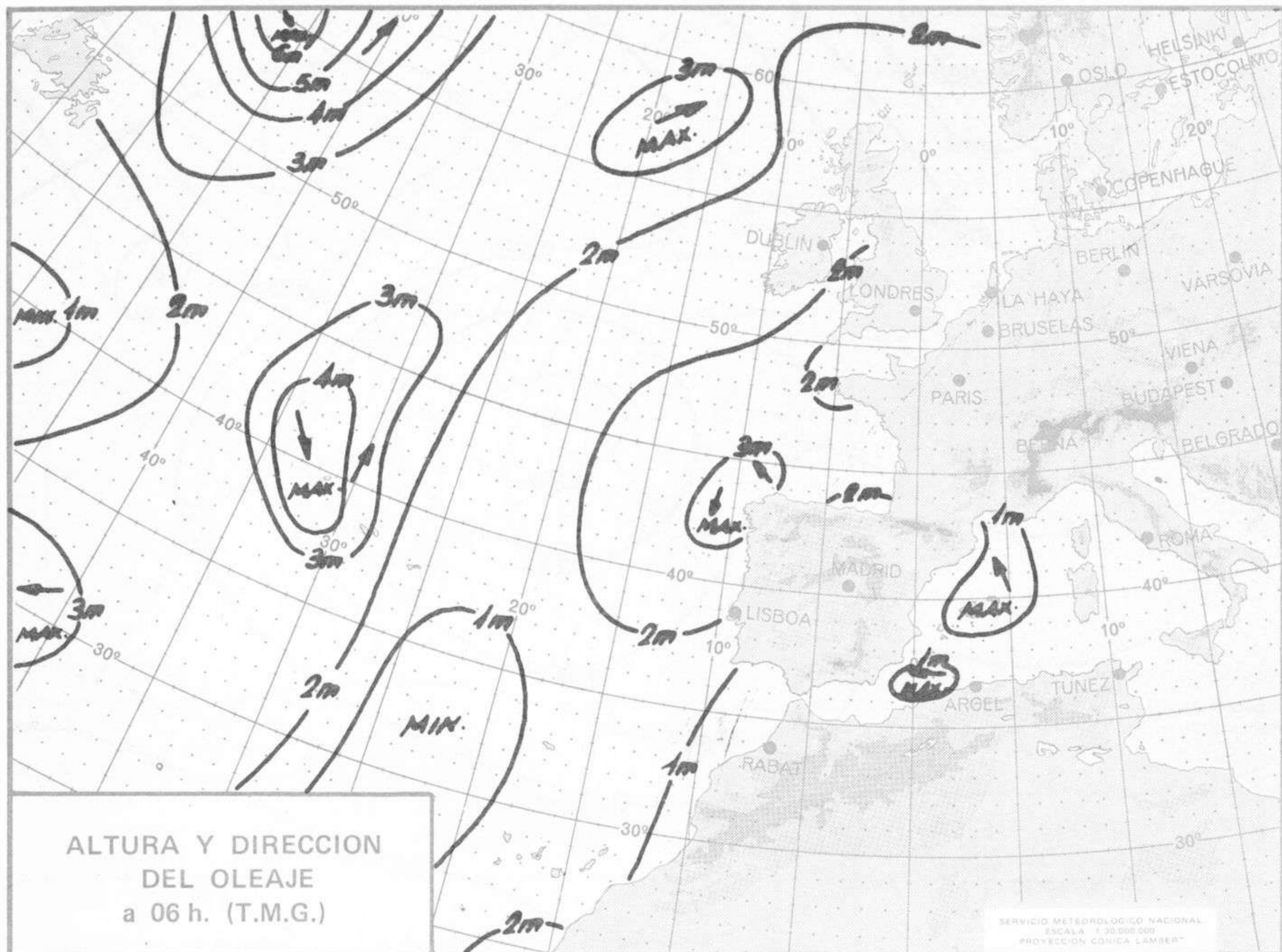
MADRID, JUEVES 4 de OCTUBRE de 1.973

Dirección postal: Centro de Análisis y Predicción (Ciudad Universitaria), Apartado 285 - Madrid - 3 - (España) - Teléfono: 244 35 00
Fonometeo local: teléfono 094 - Fonometeo España: teléfono 232 69 40 de Madrid











MINISTERIO DEL AIRE - SERVICIO METEOROLOGICO NACIONAL

COMPLEMENTO A LA INFORMACION TECNICA DIARIA



Dirección postal: Centro de Análisis y Predicción (Ciudad Universitaria), Apartado 285 - Madrid - 3 - (España) - Teléfono: 244 35 00
 Fonometeo local: teléfono 094 - Fonometeo España: teléfono 232 69 40 de Madrid

MADRID, Jueves 4 de OCTUBRE de 1.973

		R A D I O S O N D E O S																			
		Sondeos a 00 horas (TMG)								Sondeos a 12 horas (TMG)											
		Presiones tipo				Puntos notables				Presiones tipo				Puntos notables							
		PPP	hhh	TT	DD dd ff	PPP	TT	DD	PPP	TT	DD	PPP	hhh	TT	DD dd ff	PPP	TT	DD	PPP	TT	DD
La Coruña 08.001	1000	59	12	20	18	16	1000	12	20	1000	173	15	28	22	29	1000	15	X			
	850	1510	7	05	33	19	891	9	04	850	1528	6	21	25	32	939	11	13			
	700	2984	-1	23	28	25	749	2	06	700	3096	-3	40	26	29	707	-3	40			
	500	5580	-19	40	28	23	686	-3	13	500	5660	-24	58	26	34	628	-11	22			
	400	7200	-33	50	28	45	628	-7	30	400	7400	-40	56	26	30	546	-18	59			
	300	9160	-49		25	34	618	-6	34	300	9180	-43		26	50	386	-40	56			
	250	11790	-52				546	-14	34	250	10500	-47		26	56	359	-44				
	200						458	-24	42	200						314	-43				
	150									150						240	-48				
	100									100											
70									70												
50									50												
30									30												
20									20												
Madrid / Barajas 08.221	1000	147					943	12	58	1000	162					947	15	61			
	850	1492	6	46	22	18	728	-4	09	850	1527	6	50	22	15	822	4	38			
	700	3047	-7	16	20	35	775	-10	28	700	3096	-3	16	23	27	754	1	00			
	500	5590	-24	56	23	27	649	-0	05	500	5690	-18	60	24	30	451	-23	64			
	400	7170	-37	34	23	25	470	-27	18	400	7320	-30		25	40	338	-41				
	300	9100	-49		23	30	380	-39	50	300											
	250	10300	-47		24	45	336	-48		250											
	200	11780	-47		24	35	314	-51		200											
	150	13650	-54		24	35	294	-48		150											
	100	16250	-57		23	25	212	-47		100											
70						148	-54		70												
50						134	-53		50												
30									30												
20									20												
Palma de Mallorca / Bon Bonet 08.302	1000									1000											
	850									850											
	700									700											
	500									500											
	400									400											
	300									300											
	250									250											
	200									200											
	150									150											
	100									100											
70									70												
50									50												
30									30												
20									20												
Santa Cruz de Tenerife 08.020	1000									1000											
	850									850											
	700									700											
	500									500											
	400									400											
	300									300											
	250									250											
	200									200											
	150									150											
	100									100											
70									70												
50									50												
30									30												
20									20												

Estación		V I E N T O E N A L T I T U D															
		Tipo de viento	Indicador	dir/hora	Tierra dd ff	1000m dd ff	1500m dd ff	2000m dd ff	3000m dd ff	4000m dd ff	5500m dd ff	7000m dd ff	9000m dd ff	10500m dd ff	12000m dd ff	13500m dd ff	16000m dd ff

