



BOLETIN DIARIO

AÑO XXII
2ª Epoca
Núm. 269.

MADRID, JUEVES 27 de SEPTIEMBRE de 1.973

Dirección postal: Centro de Análisis y Predicción (Ciudad Universitaria), Apartado 285 - Madrid - 3 - (España) - Teléfono: 244 35 00
Fonometeo local: teléfono 094 - Fonometeo España: teléfono 232 69 40 de Madrid

TIEMPO PASADO (de 12 horas de ayer a 12 horas, T.M.G., de hoy):

Nubosidad y precipitaciones: La nubosidad fué abundante con precipitaciones débiles o moderadas en el Cantábrico y alto Ebro. Estuvo parcialmente nuboso en el norte de Galicia y despejado o casi despejado en las demás regiones.

Vientos fuertes: Sopló el cierzo en el valle del Ebro con velocidad de hasta 75 Km/h. y se registraron rachas del norte de 60 Km/h. en Menorca.

Temperaturas destacables: Experimentaron en general un suave ascenso siendo próximas a las normales o ligeramente inferiores. Las máximas de ayer estuvieron comprendidas entre 34^º en Huelva y 18^º en Pamplona y las mínimas de hoy entre 5^º en Albacete y 17^º en Badajoz.

PRONOSTICO PARA MAÑANA:

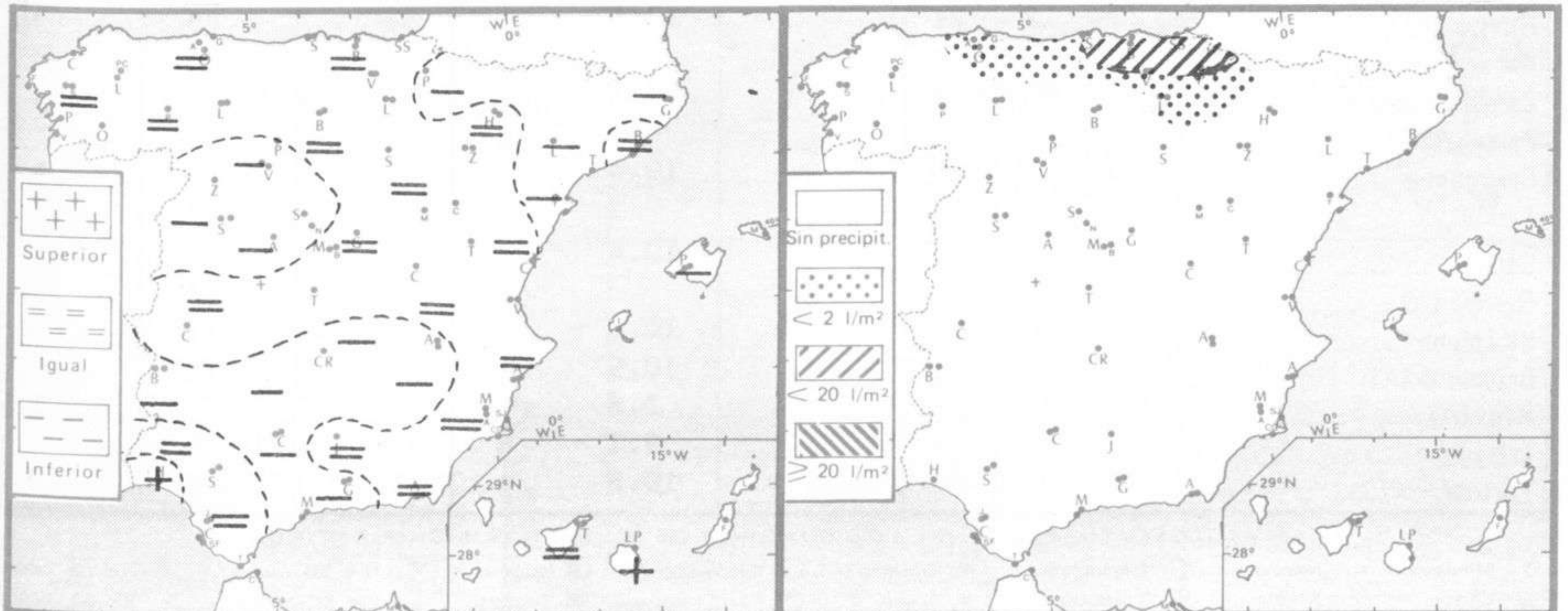
En el Cantábrico y cabecera del Duero y Ebro cielo nuboso con precipitaciones débiles. En las demás regiones peninsulares cielo poco nuboso aunque con tendencia a aumentar durante el día en la mitad norte. Poco nuboso en Baleares y Canarias.

TENDENCIA PARA LOS DIAS 29 Y 30..:

Día 29: En el Cantábrico, Galicia y cabeceras del Duero y Ebro chubascos que durante el día se extenderán a puntos del Duero y Pirineo oriental. Aumento de nubosidad en el Centro. Poco nuboso en las demás regiones. **Día 30:** Chubascos en el Cantábrico, Galicia y puntos dispersos del resto de la Península. Algo nuboso en las demás regiones. Descenso de las temperaturas.

NIVEL TERMICO RESPECTO AL NORMAL

AREAS CON PRECIPITACION (12 h. ayer a 12 h. hoy)

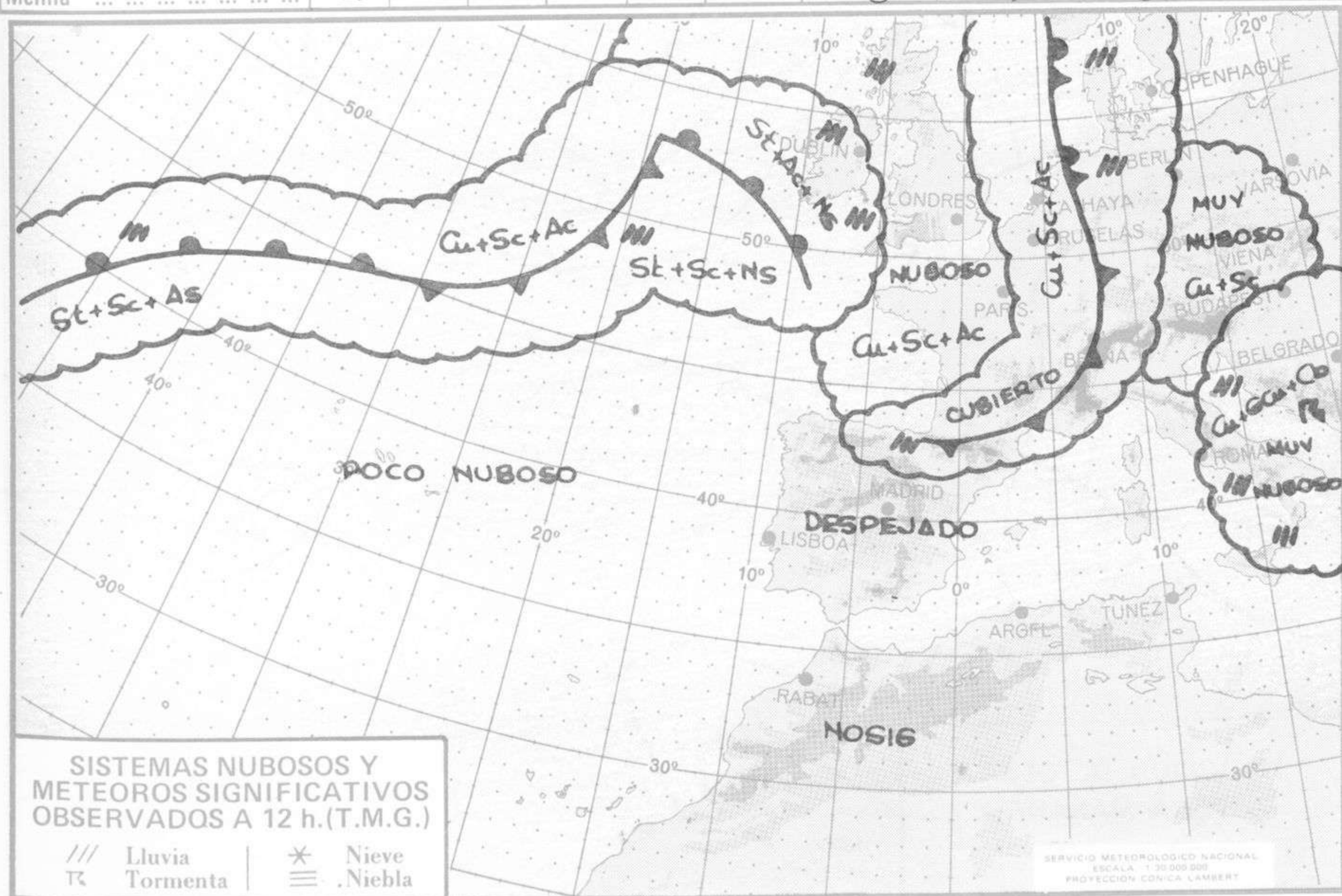


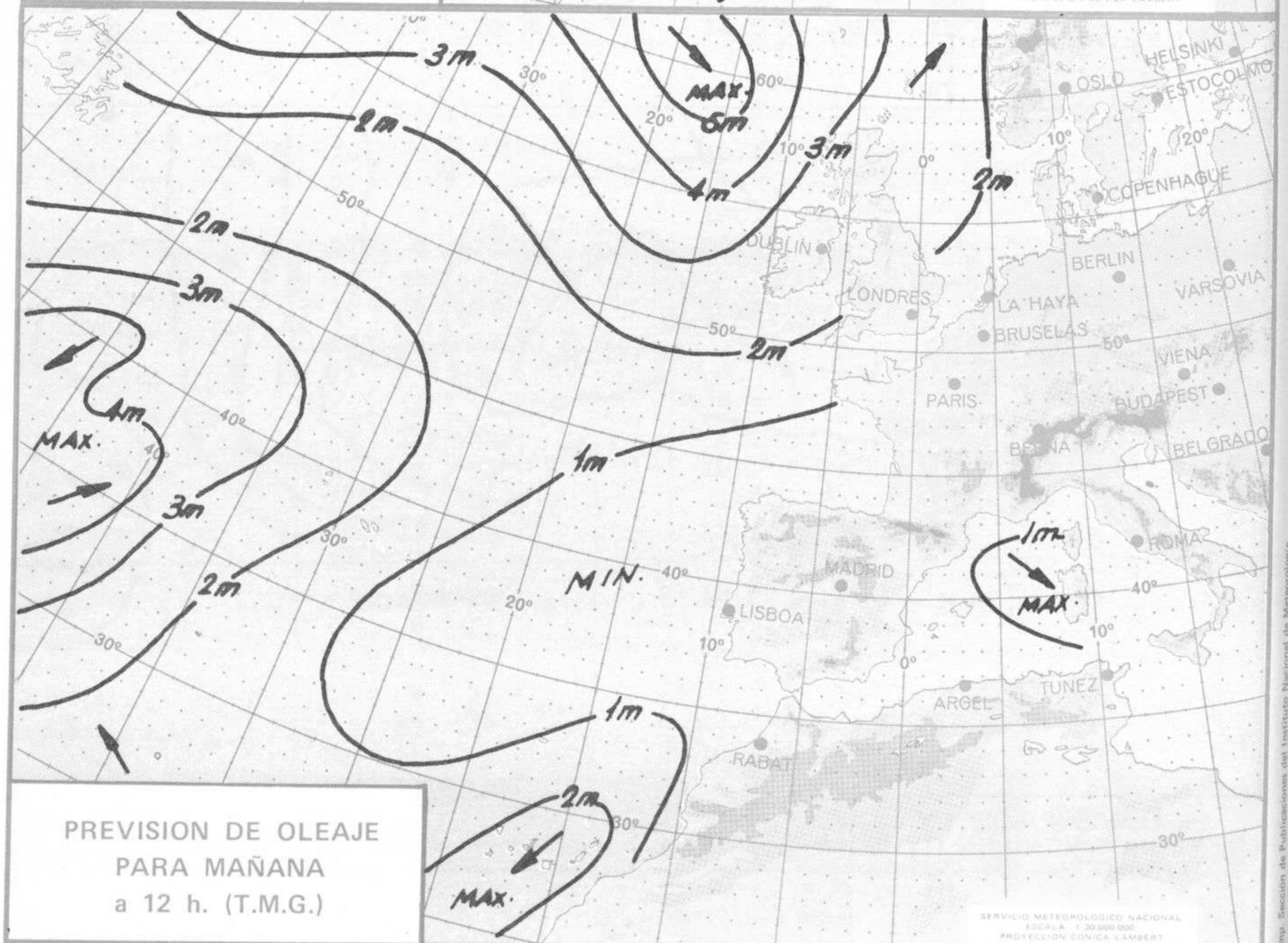
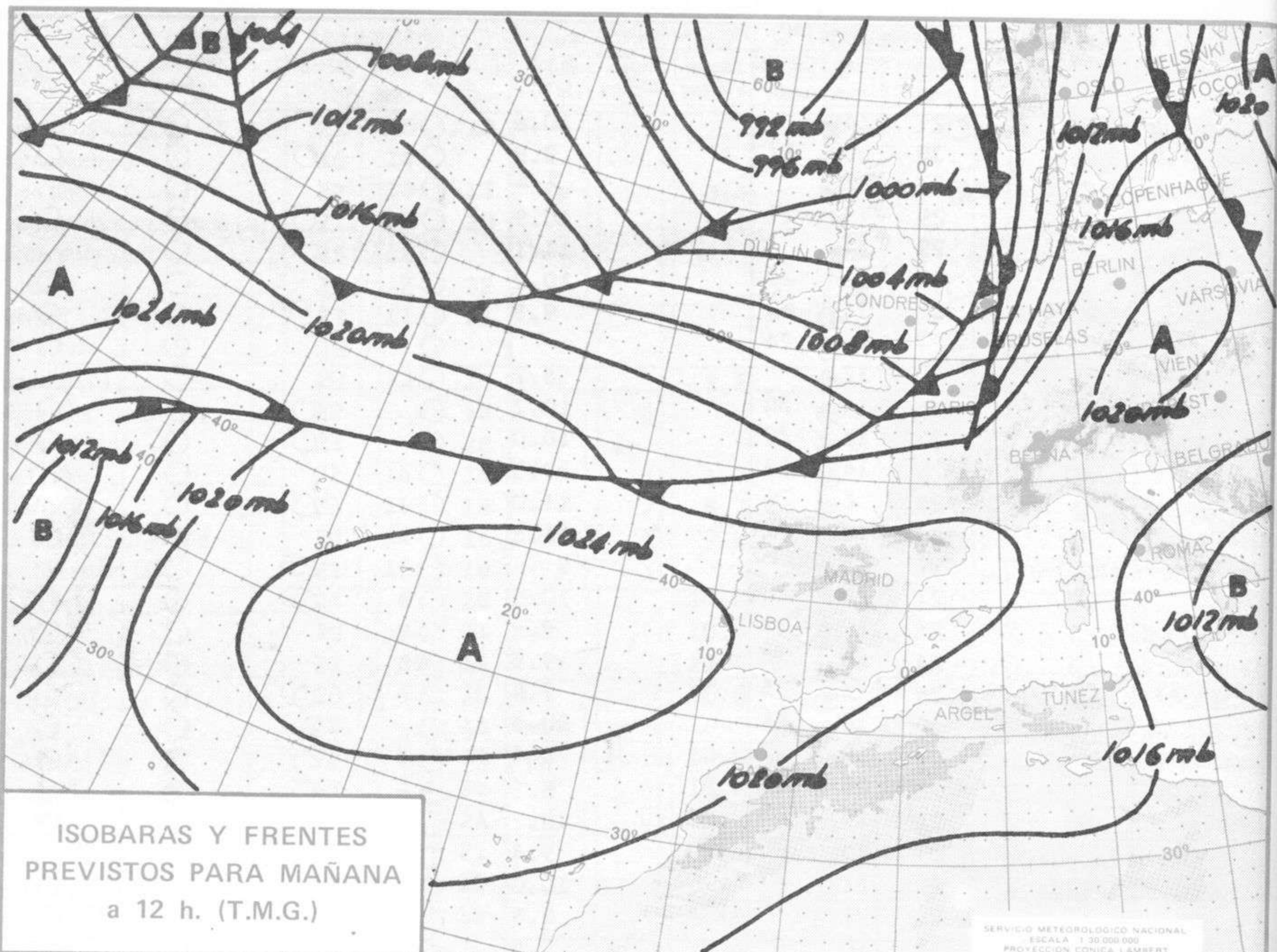
Estaciones	Temperaturas (°C)			Precipitación (l/m ²)		Horas de sol ayer	Meteoros significativos			
	Máxima de ayer	Mínima de hoy	12 horas de hoy	06 ayer a 06 hoy	Hoy 06-12		18 horas de ayer	00 horas de hoy	06 horas de hoy	12 horas de hoy
La Coruña	21	15	18				☉	☉	☉	☉
Monteventoso	18	14					☉	☉	☉	☉
Lugo (Punto Centro)	22	10	17	ip		3.4	☉	☉	☉	☉
Santiago de Compostela (A)	21	12	20			8.1	☉		☉	☉
Pontevedra	25	12					☉		☉	
Vigo (A)	21	12	22				☉	☉	☉	☉
Orense	27	11	21				☉		☉	☉
Ponferrada	25						☉			
Asturias (A)	20	13	18	2		5.2	☉		☉	☉
Gijón	22		19		1		☉			☉
Santander (A)	21		18		ip		☉			☉
Santander	21	16	18	6	1	1.7	☉	☉	☉	☉
Bilbao (A)	21	16	18	2	2	5.7	☉		☉	☉
San Sebastian/Igueldo	20	14	15	4	1	7.6	☉	☉	☉	☉
San Sebastian (A)	21	16	18	2	1		☉		☉	☉
León (A)	24	8	20			10.6	☉	☉	☉	☉
Zamora	23	9	21			10.4	☉		☉	☉
Palencia	22	8	18			11.4	☉		☉	☉
Burgos (A)	20	9	18			10.5	☉	☉	☉	☉
Burgos	20		18				☉		☉	☉
Valladolid (A)	22	6	19			10.6	☉		☉	☉
Valladolid	22	8	21			10.4	☉	☉	☉	☉
Soria	22	8	21			9.0	☉		☉	☉
Salamanca (A)	22	7	21			9.8	☉	☉	☉	☉
Avila	19	7	18			11.1	☉		☉	☉
Segovia	21	7	19			11.4	☉		☉	☉
Navacerrada	15	7				10.4	☉		☉	☉
Madrid/Barajas	27	10	23			10.1	☉	☉	☉	☉
Madrid (Cdad.Universitaria)	28	7	23				☉	☉	☉	☉
Guadalajara	26	9					☉		☉	☉
Toledo	28	12	22			9.4	☉		☉	☉
Cuenca	26	9	24			10.2	☉		☉	☉
Molina de Aragón	22						☉		☉	☉
Ciudad Real	27	8	22			10.0	☉	☉	☉	☉
Albacete (A)	27	5	23			10.5	☉	☉	☉	☉
Cáceres	29	16	27				☉	☉	☉	☉
Badajoz (A)	31	9	27			10.3	☉		☉	☉
Vitoria (A)	19	14	17	ip	ip		☉		☉	☉
Logroño	22		20				☉		☉	☉
Logroño (A)	21	16	19			9.5	☉		☉	☉
Pamplona	18	14	17	ip	ip	8.6	☉	☉	☉	☉
Huesca (A)	25	12	24			10.1	☉		☉	☉
Daroca	23		22				☉		☉	☉
Zaragoza (A)		15	23			10.1	☉	☉	☉	☉
Zaragoza	23						☉		☉	☉
Calamocha	23	5	20			10.4	☉	☉	☉	☉
Teruel	23	6	21				☉		☉	☉
Lérida	26	10	23			10.4	☉		☉	☉
Gerona (A)	27	9	23				☉		☉	☉
Barcelona		10	23			10.0	☉		☉	☉
Barcelona (A)	28	11	23			10.9	☉	☉	☉	☉
Reus (A)	28	17	25			1.6	☉		☉	☉
Tarragona	28	12	22			9.7	☉		☉	☉
Tortosa	27	20				10.8	☉		☉	☉

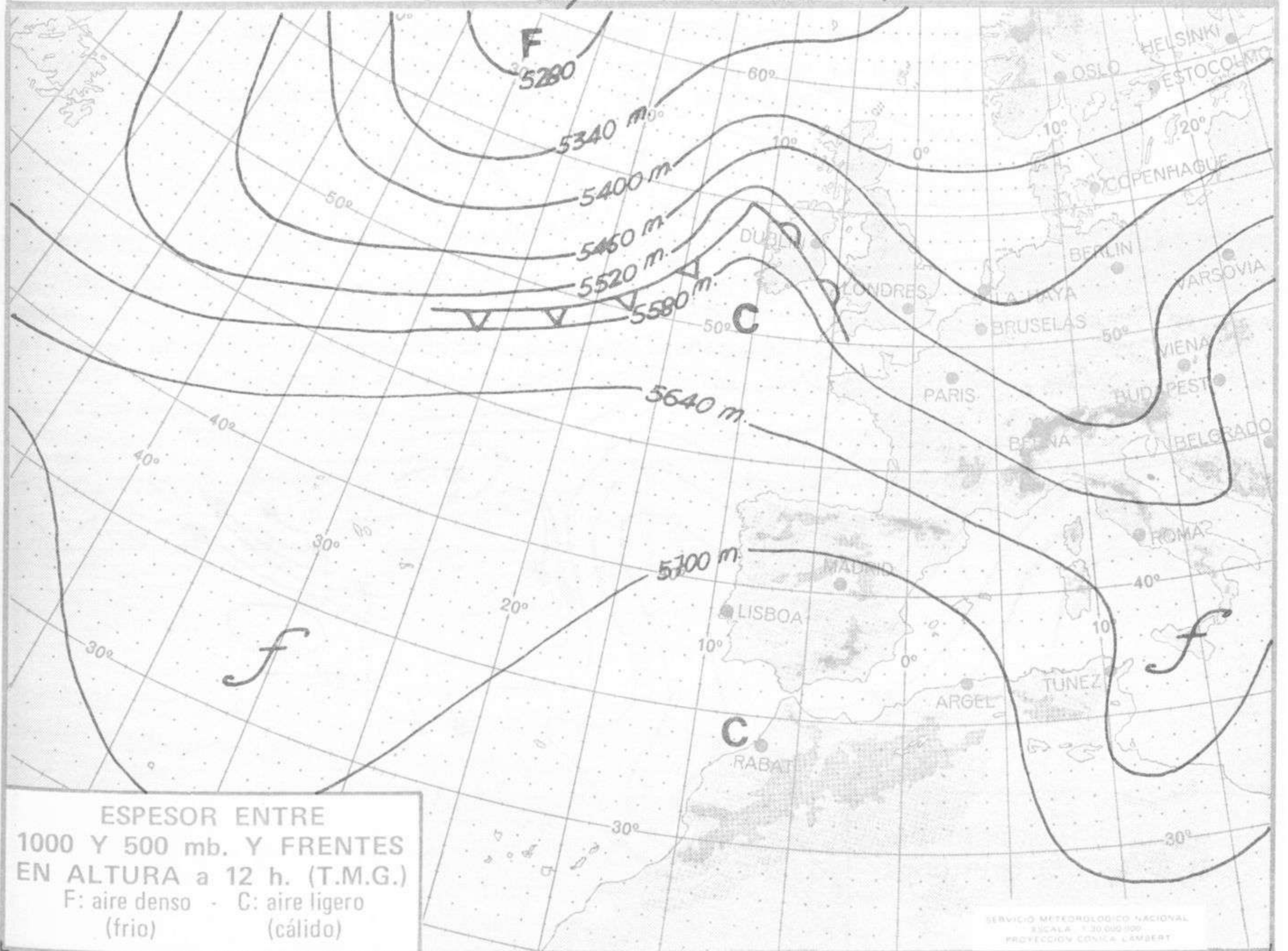
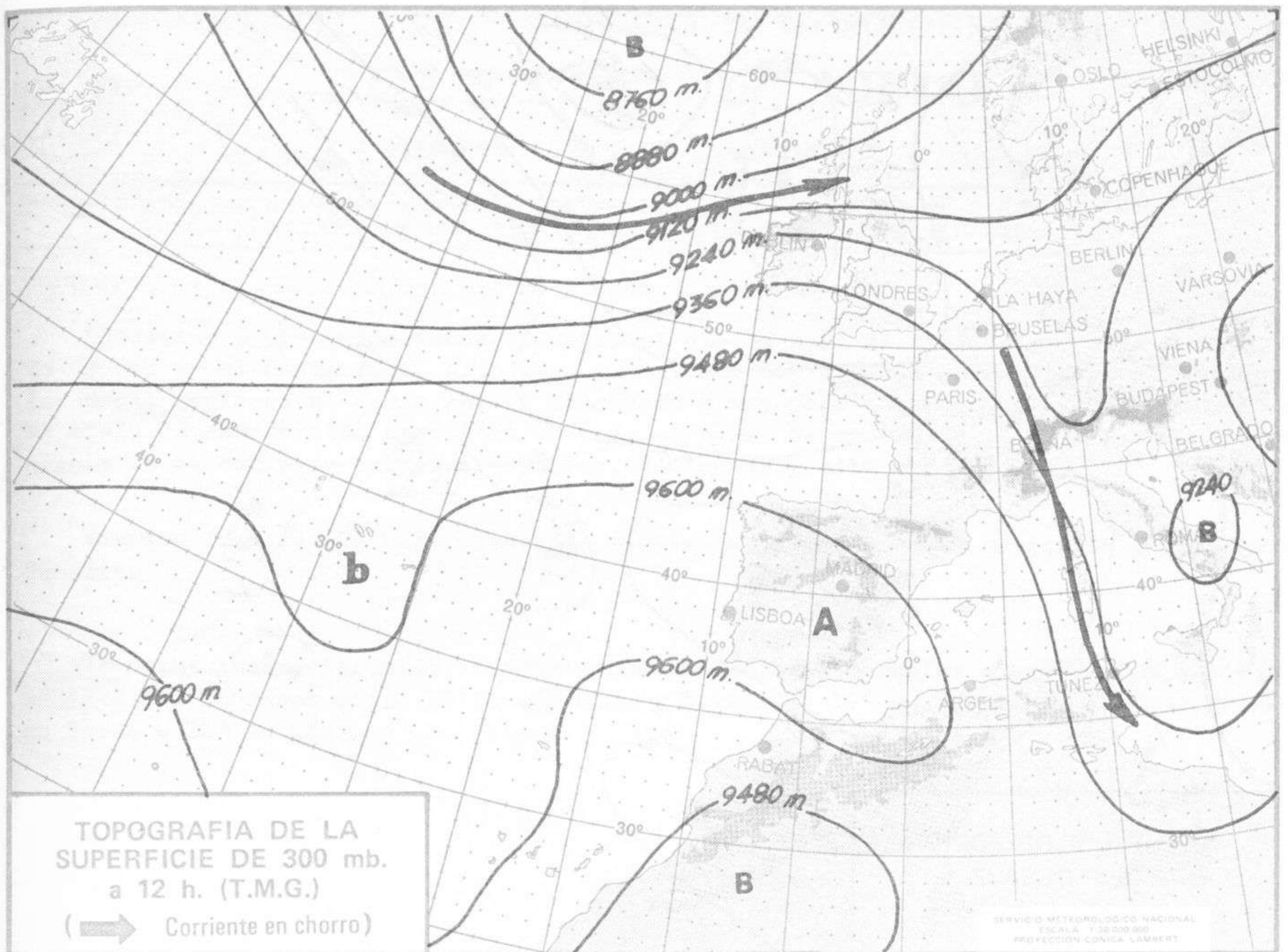
SÍMBOLOS UTILIZADOS EN LOS CUADROS DE METEOROS SIGNIFICATIVOS

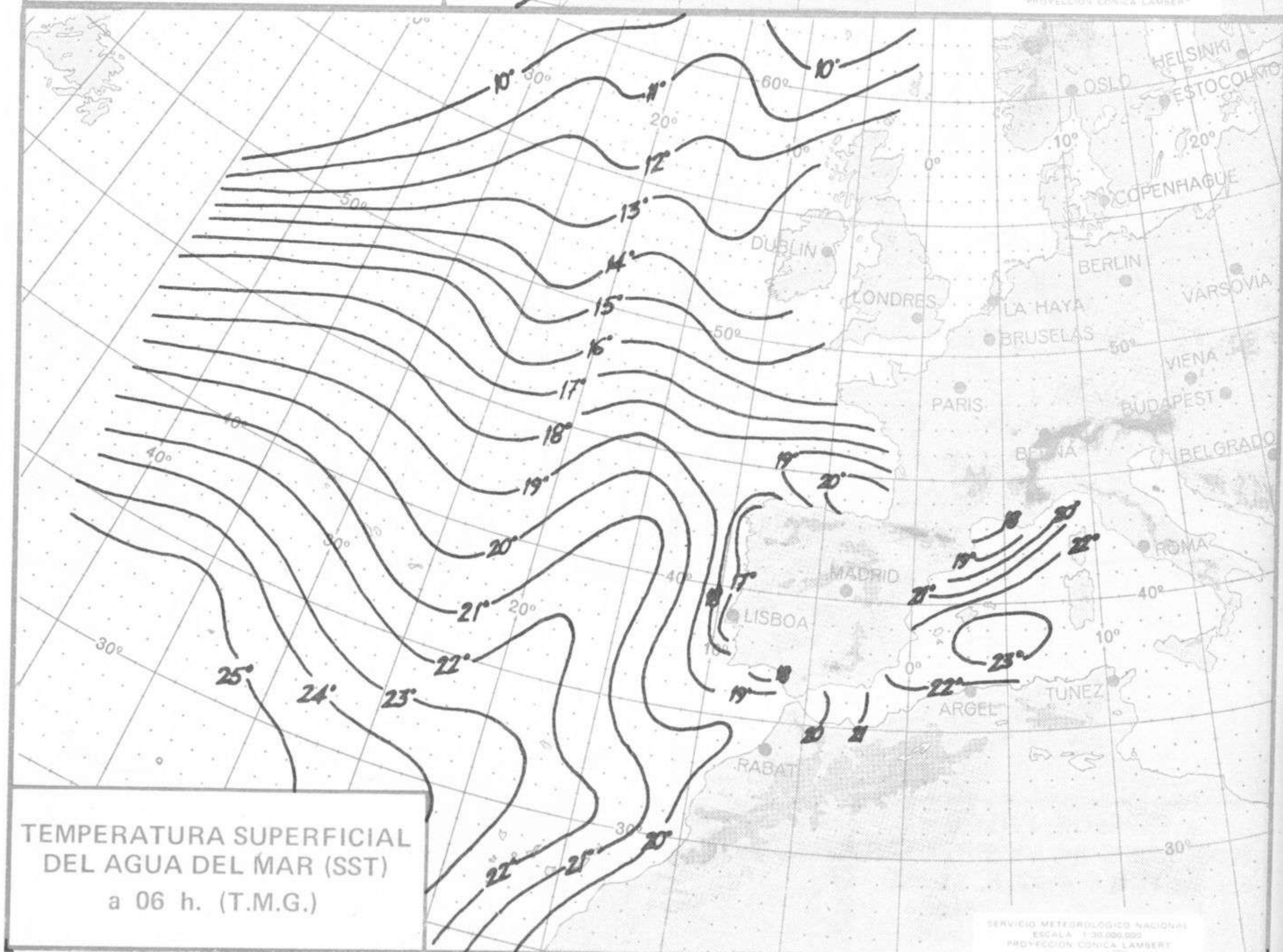
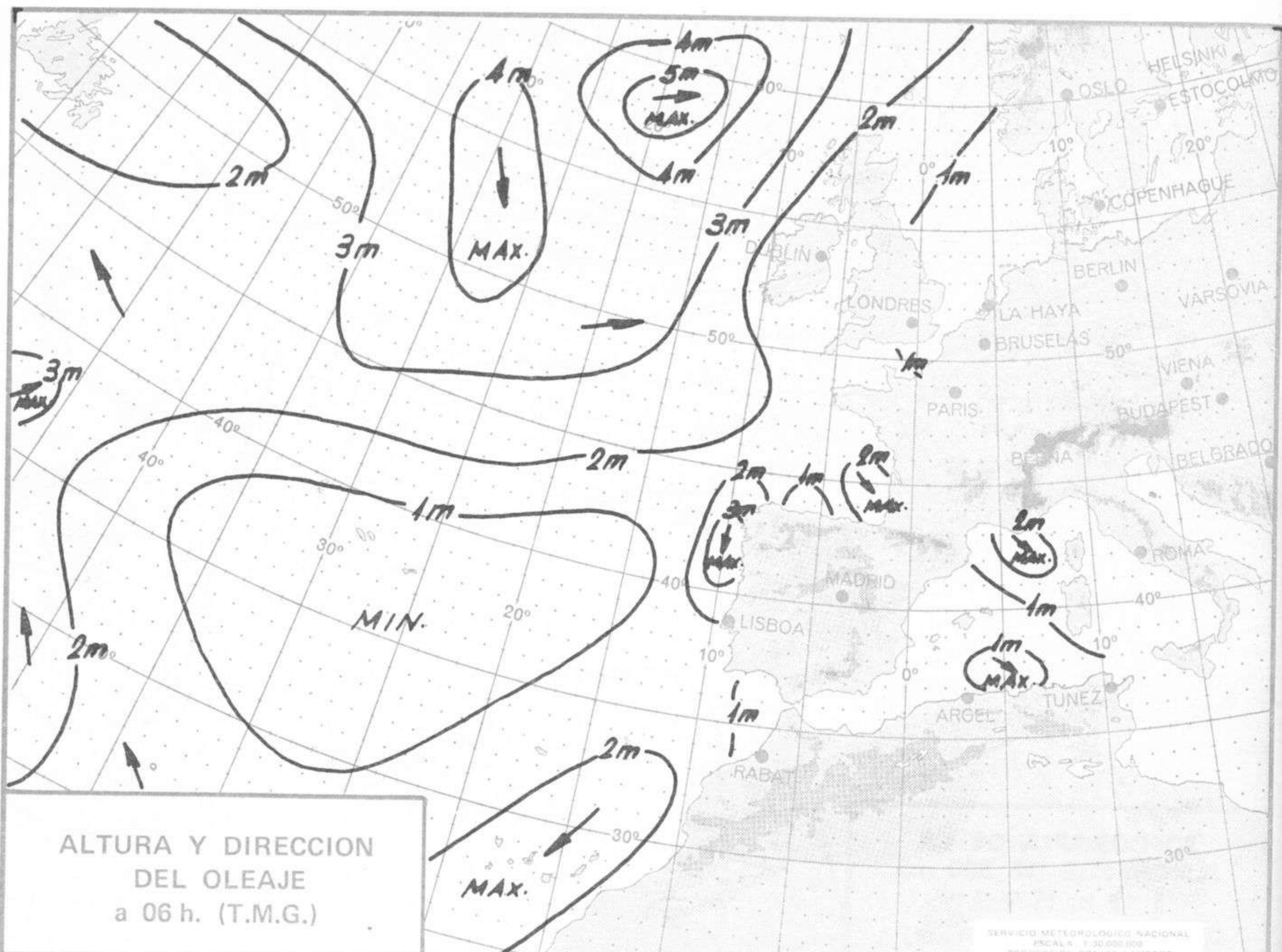
- ☉ Llovizna ☉ Neblina ☉ Relámpagos ▲ Granizo ☉ Despejado ☉ Nuboso ☉ NW 30 nudos ☉ NE 35 nudos
- ☉ Lluvia ☉ Niebla ☉ Tormenta * Nieve ☉ Poco nuboso ☉ Cubierto ☉ SW 50 nudos ☉ SE 65 nudos

Estaciones	Temperaturas (°C)			Precipitación (l/m ²)		Horas de sol ayer	Meteoros significativos			
	Máxima de ayer	Mínima de hoy	12 horas de hoy	06 ayer a 06 hoy	Hoy 06-12		18 horas de ayer	00 horas de hoy	06 horas de hoy	12 horas de hoy
Castellón de la Plana	27	14				10.6	○		○	
Valencia (A)	30	13	27			9.9	○	○	○	○
Valencia	27	15				9.5	○		○	
Alicante (A)	29	15	27			10.9	○	○	○	○
Alicante	29	14				11.1	○		○	
Murcia (A)	32	11	28			10.2	○		○	○
Murcia	33	14	28			9.9	○		○	○
Cartagena	27	18	24				○		○	○
San Javier	30	12				8.2	○		○	
Sevilla (A)	33	13	30			10.2	○	○	○	○
Córdoba (A)	32	11	29			10.0	○	○	○	○
Jaén	28	14	28			9.5	○		○	○
Granada (A)	29	6	26			11.0	○	○	○	○
Huelva	34	18	31			11.5	○		○	○
Jerez de la Frontera (A) ...	32	13					○	○	○	○
Cádiz	27	16	20			10.5	○	○	○	○
San Fernando	25	15	21			9.x	○	○	○	○
Tarifa	24	18	18			9.9	☉		○	○
Málaga (A)	24	X	25			9.8	○	○	○	○
Almería (A)	26	16	26			10.5	○	○	○	○
Palma de Mallorca (A)	26	10	27			9.4	○	○	☉	☉
Mahón (A)	23	16	23			8.2	☉	○	☉	☉
Ibiza (A)	26	15	26			10.2	○	○	○	☉
Santa Cruz de Tenerife (A)...	27	18	26			9.4	○		○	○
Santa Cruz de Tenerife	26	21	27			10.0	○		○	○
Las Palmas (A)	28	21	26			8.8	○		○	○
Fuerteventura (A)	27	20	24			7.5	○		○	○
Lanzarote (A)	31	23	30			7.3	○		○	○
Ceuta	22		18				○			●
Melilla	29	17	27			9.3	○		○	○











COMPLEMENTO A LA INFORMACION TECNICA DIARIA



Dirección postal: Centro de Análisis y Predicción (Ciudad Universitaria), Apartado 285 - Madrid - 3 - (España) - Teléfono: 244 35 00
 Fonometeo local: teléfono 094 - Fonometeo España: teléfono 232 69 40 de Madrid

MADRID, Jueves 27 de SEPTIEMBRE de 1.973

		R A D I O S O N D E O S																	
		Sondeos a 00 horas (TMG)						Sondeos a 12 horas (TMG)											
		Presiones tipo			Puntos notables			Presiones tipo			Puntos notables								
		PPP	hhh	TT	DD	dd	ff	PPP	TT	DD	PPP	TT	DD	PPP	TT	DD			
La Coruña 08.001	1000	243	15	16	04	10	1022	17	17		1000	232	17	30	05	04			
	850	1606	13	68	03	12	953	12	09		850	1603	12	56	35	08			
	700	3209	5	73	33	12	938	12	08		700	3206	3	57	33	16			
	500	5888	-10	67	32	21	902	11	32		500	5870	-12	54	33	16			
	400	7550	-23	67	32	27	876	15	31		400	7540	-24	58	32	19			
	300	9580	-41		32	29	830	12	62		300	9570	-42		32	16			
	250	10780	-52		31	25	662	3	79		250	10770	-52		32	08			
	200	12190	-63		29	23	533	-7	67		200	12180	-63		32	06			
	150	13930	-68		29	23	400	-23	66		150	13910	-69		32	12			
	100	16380	-64		29	23	306	-50	66		100	16350	-66		31	16			
	70						226	-58			70						378	-27	58
50						165	-69			50							310	-40	58
30						100	-64			30							224	-58	
20										20							166	-70	
Madrid / Barajas 08.221	1000	202					951	17	61		1000	202					952	22	66
	850	1581	14	63			914	17	60		850	1590	14		01	11	890	16	65
	700	3197	8		36	09	867	14	60		700	3204	7	35	10		730	10	
	500	5870	-12		32	17	830	14	70		500	5890	-8		33	17	605	0	
	400	7540	-23		32	20	724	9			400	7580	-21		35	15	564	-2	
	300	9580	-41		31	30	438	-19			300	9620	-41		36	16	540	-3	
	250	10790	-51		33	36	431	-19			250	10830	-50		34	22	409	-20	
	200	12210	-62		30	26	299	-41			200	12260	-61		33	22	296	-42	
	150	13970	-64		32	32	188	-64			150	14020	-65		33	40	205	-60	
	100	16460	-63		30	20	138	-64			100						168	-67	
	70						121	-66			70						135	-64	
50						100	-63			50									
30										30									
20										20									
Palma de Mallorca / Bon Bonet 08.302	1000	169	19	60	00	00	1014	18	57		1000	166	22	62	16	08	1013	25	63
	850	1544	11		33	17	988	20	64		850	1556	13	62	32	17	908	15	59
	700	3137	3		34	21	860	12			700	3170	5		29	16	730	8	75
	500	5790	-12		35	39	786	9			500	5830	-13		31	51	650	1	
	400	7450	-25		35	50	710	2			400	7490	-27		31	43	617	1	
	300	9470	-44		34	54	698	3			300	9470	-44		34	62	232	-58	
	250	10670	-52		33	45	460	-16			250	10660	-54		35	70	166	-65	
	200	12080	-61		33	31	286	-47			200	12060	-61		35	66			
	150	13850	-63		33	31	184	-64			150	13830	-64		33	54			
	100	16350	-62		28	10					100	16330	-62		26	19			
	70										70								
50										50									
30										30									
20										20									
Santa Cruz de Tenerife 60.020	1000										1000								
	850										850								
	700										700								
	500										500								
	400										400								
	300										300								
	250										250								
	200										200								
	150										150								
	100										100								
	70										70								
50										50									
30										30									
20										20									

V I E N T O E N A L T I T U D																
Estación	Tipo de Sonda	Indicativo	dia/hora	Tierra	1.000m	1.500m	2.000m	3.000m	4.000m	5.500m	7.000m	9.000m	10.500m	12.000m	13.500m	16.000m
				dd ff	dd ff	dd ff	dd ff	dd ff	dd ff	dd ff	dd ff	dd ff	dd ff	dd ff	dd ff	dd ff

