



MADRID, MIERCOLES 9 de MAYO de 1.973

Dirección postal: Centro de Análisis y Predicción (Ciudad Universitaria), Apartado 285 - Madrid - 3 - (España) - Teléfono: 244 35 00  
Fonometeo local: teléfono 094 - Fonometeo España: teléfono 232 69 40 de Madrid

TIEMPO PASADO (de 12 horas de ayer a 12 horas, T.M.G., de hoy):

**Nubosidad y precipitaciones:** La nubosidad ha sido abundante en Vascongadas y se han registrado precipitaciones poco importantes. También ha estado nuboso en Canarias. En el resto del país el cielo estuvo despejado.

**Vientos fuertes:** Ha soplado levante fuerte en el Estrecho con velocidades de hasta 90 Kms. hora.

**Temperaturas destacables:** Han sido iguales o inferiores a las normales. Ayer se alcanzaron los 20º en Huelva y hoy no han bajado de 1º en Cuenca y Segovia. A las 12 horas de hoy la temperatura más alta la registraba Sevilla con 25º y la más baja Vitoria con 9 grados.

PRONOSTICO PARA MAÑANA:

En el Cantábrico formación de nieblas o nubes bajas durante las primeras horas de la mañana. Parcialmente nuboso con Levante de moderado a fuerte en la región del Estrecho. En las demás regiones cielo poco nuboso o despejado. En Canarias nuboso al norte de las islas.

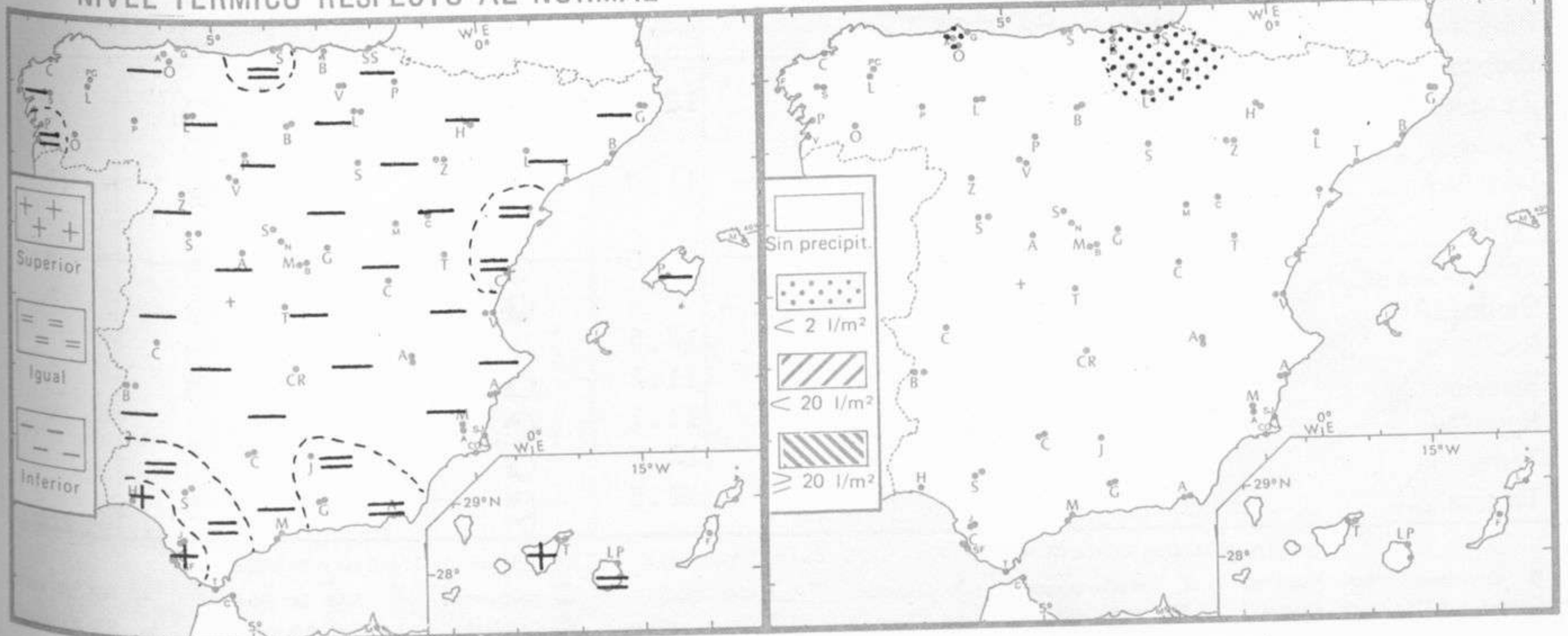
TENDENCIA PARA LOS DIAS ..... 11 y 12

Día 11: Aumento de la nubosidad con algún chubasco en el Cantábrico y puntos del Pirineo. Continuará el Levante en la región del Estrecho. Poco nuboso en las demás regiones.

Día 12: Continuará con análogas características.

NIVEL TERMICO RESPECTO AL NORMAL

AREAS CON PRECIPITACION (12 h. ayer a 12 h. hoy)

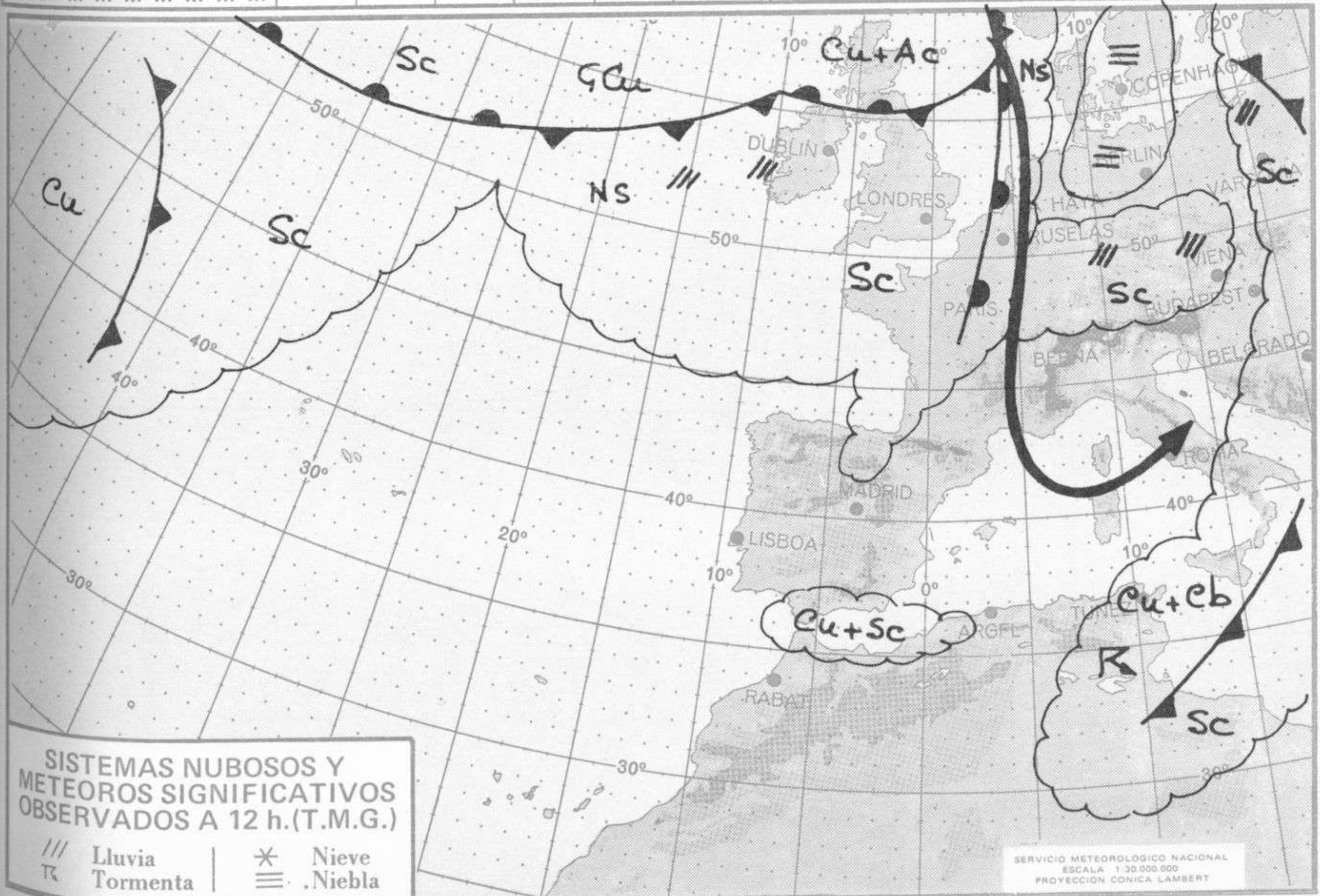


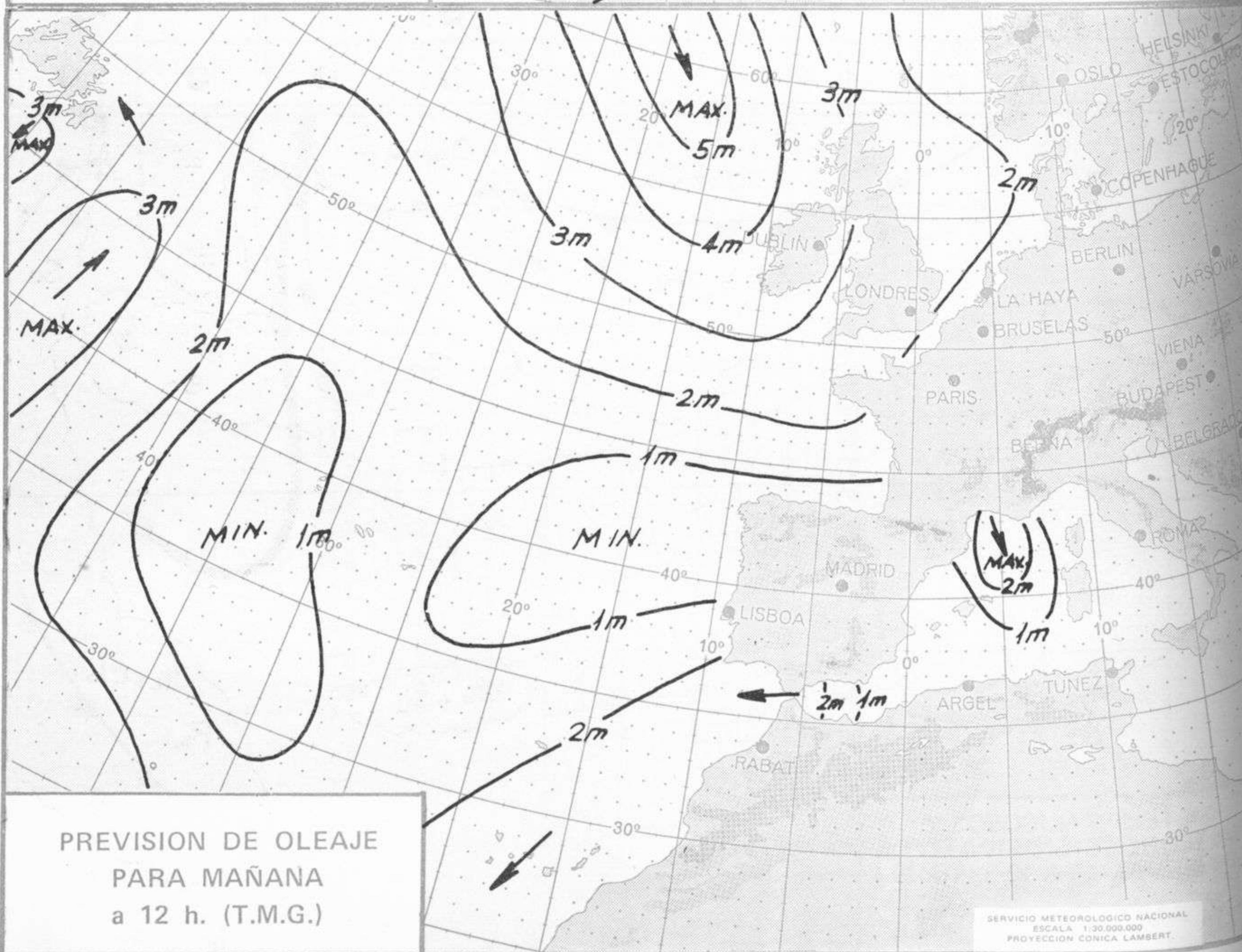
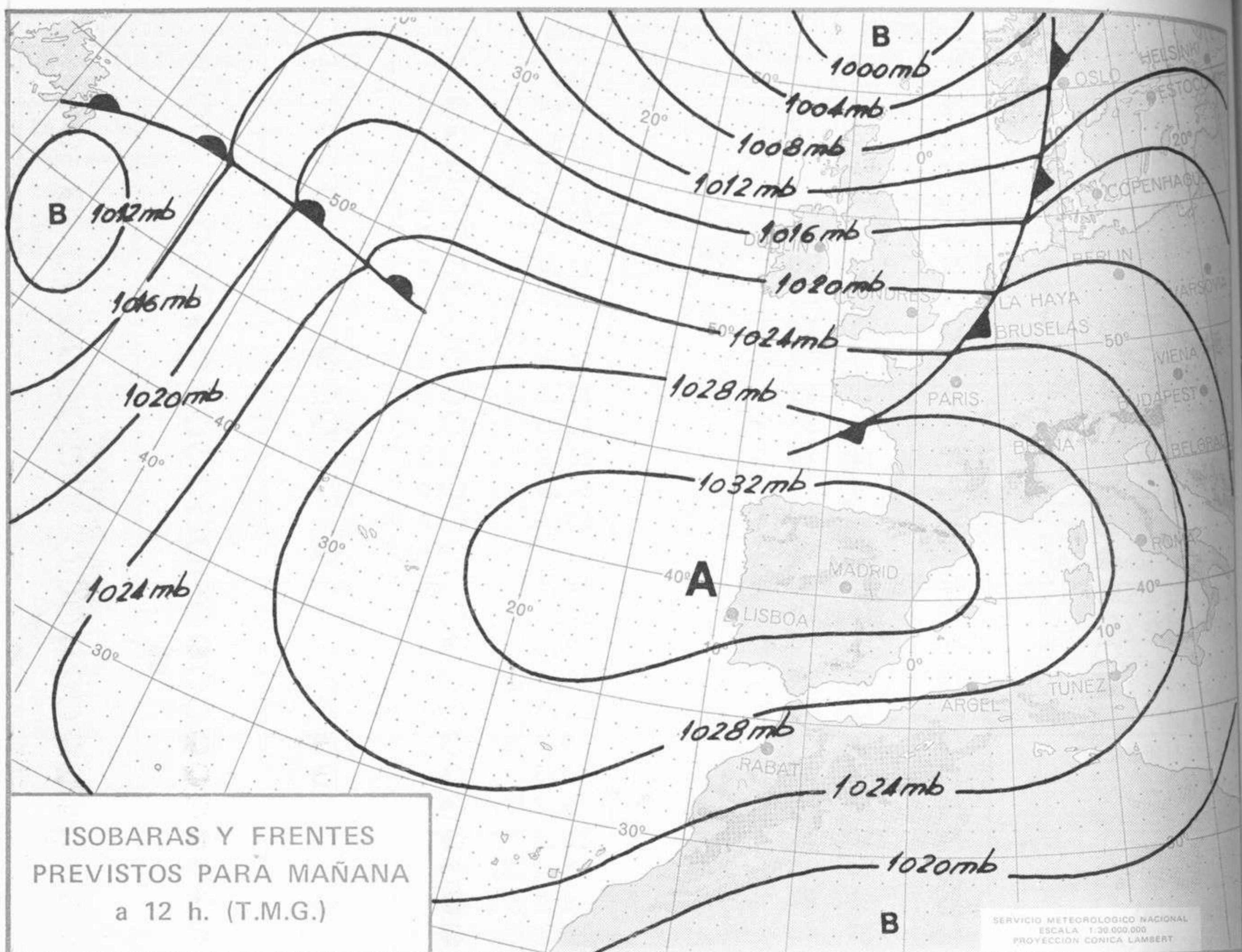
Estaciones	Temperaturas (°C)			Precipitación (l/m²)		Horas de sol ayer	Meteoros significativos			
	Máxima de ayer	Mínima de hoy	12 horas de hoy	06 ayer a 06 hoy	Hoy 06-12		18 horas de ayer	00 horas de hoy	06 horas de hoy	12 horas de hoy
La Coruña ... ..	14	8	16				○	○	○	○
Monteventoso ... ..	13	7	16				○	○	○	○
Lugo (Punto Centro) ... ..	15	5	15			9.8	☉	☉	☉	☉
Santiago de Compostela (A)	16	4				10.2	○	○	○	○
Pontevedra ... ..	21	9				12.5	☉	○	○	○
Vigo (A) ... ..	19	7					○	○	○	○
Orense ... ..	20	3	20				○			○
Ponferrada ... ..	19		18				○			○
Asturias (A) ... ..	15	5	14	ip		2.0	☉		○	○
Gijón ... ..		8	14			6.5			☉	☉
Santander (A) ... ..	15		15	2			☉			☉
Santander ... ..	15	10	15	1		3.5	☉	☉	☉	☉
Bilbao (A) ... ..	15	9	17	4		3.0	☉	●	●	●
San Sebastian/Igueldo ... ..	13	8	10	1		0.7	●	☉	●	●
San Sebastian (A) ... ..	15	11	14	2		2.5	●		●	●
León (A) ... ..	16	2	14			13.2	○	○	○	○
Zamora ... ..	16	4	17			11.3	☉		○	○
Palencia ... ..	15	5					☉		○	○
Burgos (A) ... ..	12	3	11			9.8	☉	☉	●	○
Burgos ... ..	13	4	11			10.0	☉		●	○
Valladolid (A) ... ..	15	2	12			12.5	☉		○	○
Valladolid ... ..	15	4	17			12.2	☉	○	○	○
Soria ... ..	15	2	15			2.7	☉		○	○
Salamanca (A) ... ..	18	3	19			13.4	○	○	○	○
Avila ... ..	12	2	15			13.5	☉		○	○
Segovia ... ..	14	1	15			11.7	○		○	○
Navacerrada ... ..	7	1	11			11.9	☉		○	○
Madrid/Barajas ... ..	19	5	18			12.9	○	○	○	○
Madrid (Cdad.Universitaria)	20	5	18				○	○	○	○
Guadalajara ... ..		5							○	○
Toledo ... ..	19	7	16			12.2	☉		○	○
Cuenca ... ..	17	1	17			12.6	○		○	○
Molina de Aragón ... ..	14	0	14			10.9	☉		○	○
Ciudad Real ... ..	20	5	19			12.7	○	☉	○	○
Albacete (A) ... ..	20	2	20			13.6	○	○	○	○
Cáceres ... ..	20	9	20				○	○	○	○
Badajoz (A) ... ..	25	8	23			13.4	○		☉	○
Vitoria (A) ... ..	10	7	9	4			☉		●	●
Logroño ... ..	13	8	14	ip		2.8	☉		●	●
Logroño (A) ... ..	13	9	14	ip		3.2	☉	☉	●	●
Pamplona ... ..	12	7	12	1		3.9	●		●	●
Huesca (A) ... ..	17	5	14			13.4	☉		○	○
Daroca ... ..	15						☉		○	○
Zaragoza (A) ... ..	17	8	17			12.7	☉	○	○	○
Zaragoza ... ..	20	8					☉		○	○
Calamocha ... ..	14	1	13			11.0	☉	☉	●	○
Teruel ... ..	15						☉		○	○
Lérida ... ..	20	7	18			13.0	☉		☉	○
Gerona (A) ... ..	20	5	20				☉		○	○
Barcelona ... ..		12				12.5			☉	○
Barcelona (A) ... ..	17	8	17			11.2	☉	○	☉	○
Reus (A) ... ..	23	7	19			13.1	☉		○	○
Tarragona ... ..	23	10				12.8	☉		○	○
Tortosa ... ..	22	13				12.8	☉		☉	○

SIMBOLOS UTILIZADOS EN LOS CUADROS DE METEOROS SIGNIFICATIVOS

- ☉ Llovizna
- ☁ Neblina
- ⚡ Relámpagos
- ▲ Granizo
- Despejado
- ☉ Nuboso
- ↙ NW 30 nudos
- ☉ Lluvia
- ☁ Niebla
- ⚡ Tormenta
- \* Nieve
- ☉ Poco nuboso
- Cubierto
- ↘ SW 50 nudos
- ↗ NE 35 nudos
- ↘ SE 65 nudos

Estaciones	Temperaturas (°C)			Precipitación (l/m²)		Horas de sol ayer	Meteoros significativos			
	Máxima de ayer	Mínima de hoy	12 horas de hoy	06 ayer a 06 hoy	Hoy 06-12		18 horas de ayer	00 horas de hoy	06 horas de hoy	12 horas de hoy
Castellón de la Plana ... ..	22	11	20			12.2	☉		☉	☉
Valencia (A) ... ..	21	8	18			12.5	☉	☉	☉	☉
Valencia ... ..	20	11				11.9	☉			
Alicante (A) ... ..	19	7	18			11.0	☉	☉	☉	☉
Alicante ... ..	22	9				11.6	☉			
Murcia (A) ... ..	22	7	20			11.4	☉			
Murcia ... ..	22	10	21			11.4	☉			
Cartagena ... ..	18	11	14				☉			
San Javier ... ..	18	7	17			10.6	☉	☉	☉	☉
Sevilla (A) ... ..	28	12	25			12.5	☉	☉	☉	☉
Córdoba (A) ... ..	27	6	23			12.3	☉	☉	☉	☉
Jaén ... ..	25	11	24			13.2	☉			
Granada (A) ... ..	25	7	21			12.7	☉			
Huelva ... ..	30	13				13.5	☉			
Jerez de la Frontera (A) ...	27	10	25				☉	☉	☉	☉
Cádiz ... ..	25	16	22			12.5	☉			
San Fernando ... ..	25	16	23			12.3	☉			
Tarifa ... ..	20	16	17			9.0	☉		☉	☉
Málaga (A) ... ..	21	10	18			11.5	☉			
Almería (A) ... ..	23	13	22			12.5	☉			
Palma de Mallorca (A) ... ..	18	5	20			8.2	☉	☉	☉	☉
Mahón (A) ... ..	19	X	17			10.5	☉	☉	☉	☉
Ibiza (A) ... ..	19	10	19			6.2	☉			
Santa Cruz de Tenerife (A)...	21	12	17			10.8	☉	☉	☉	☉
Santa Cruz de Tenerife ... ..	25	18	15			11.7	☉			
Las Palmas (A) ... ..	23	16	22			8.3	☉	☉	☉	☉
Fuerteventura (A) ... ..	24	17	21			6.0	☉			
Lanzarote (A) ... ..	X		24				☉			
Ceuta ... ..	23						☉	☉	☉	☉
Melilla ... ..	20	14	19				☉	☉	☉	☉

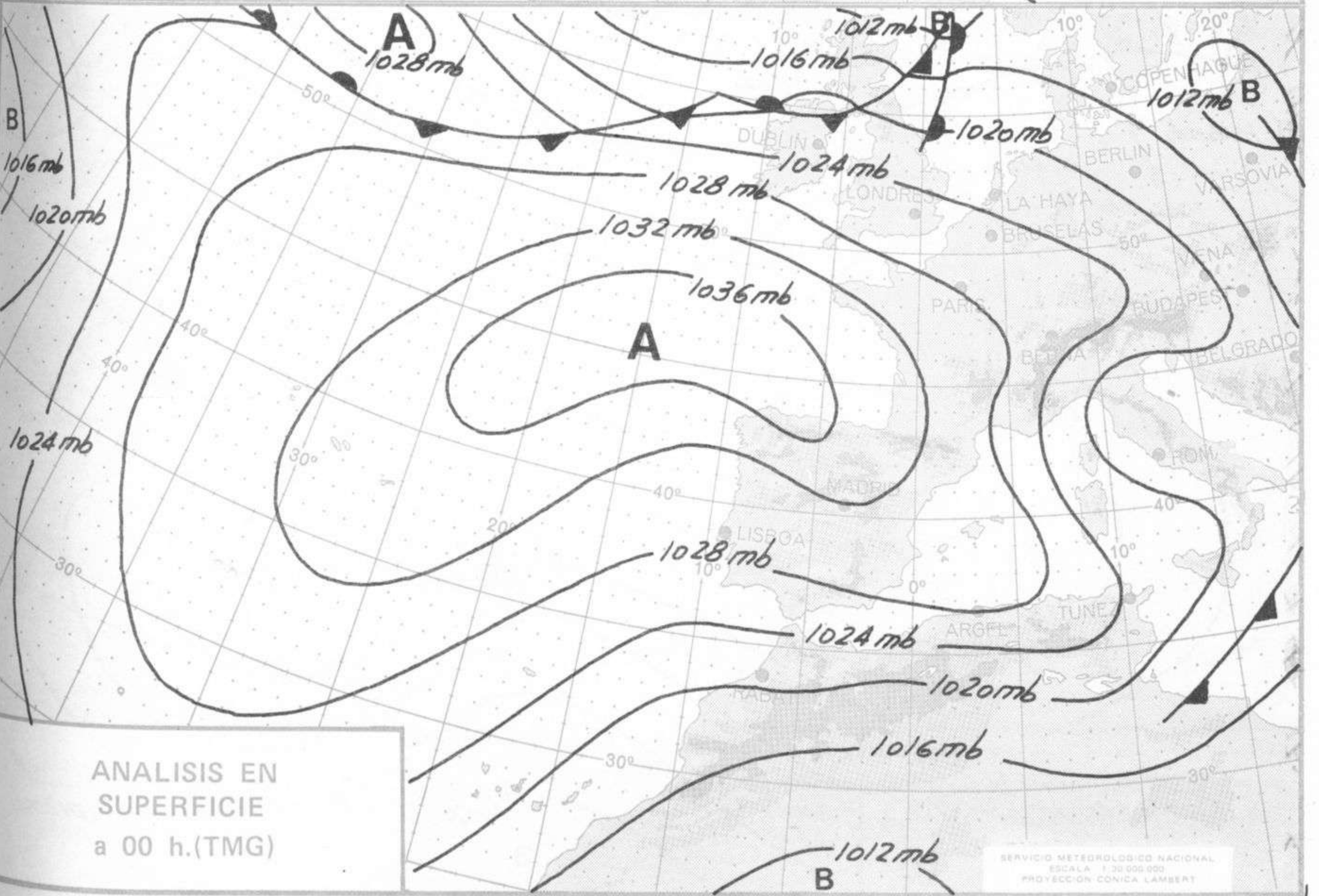
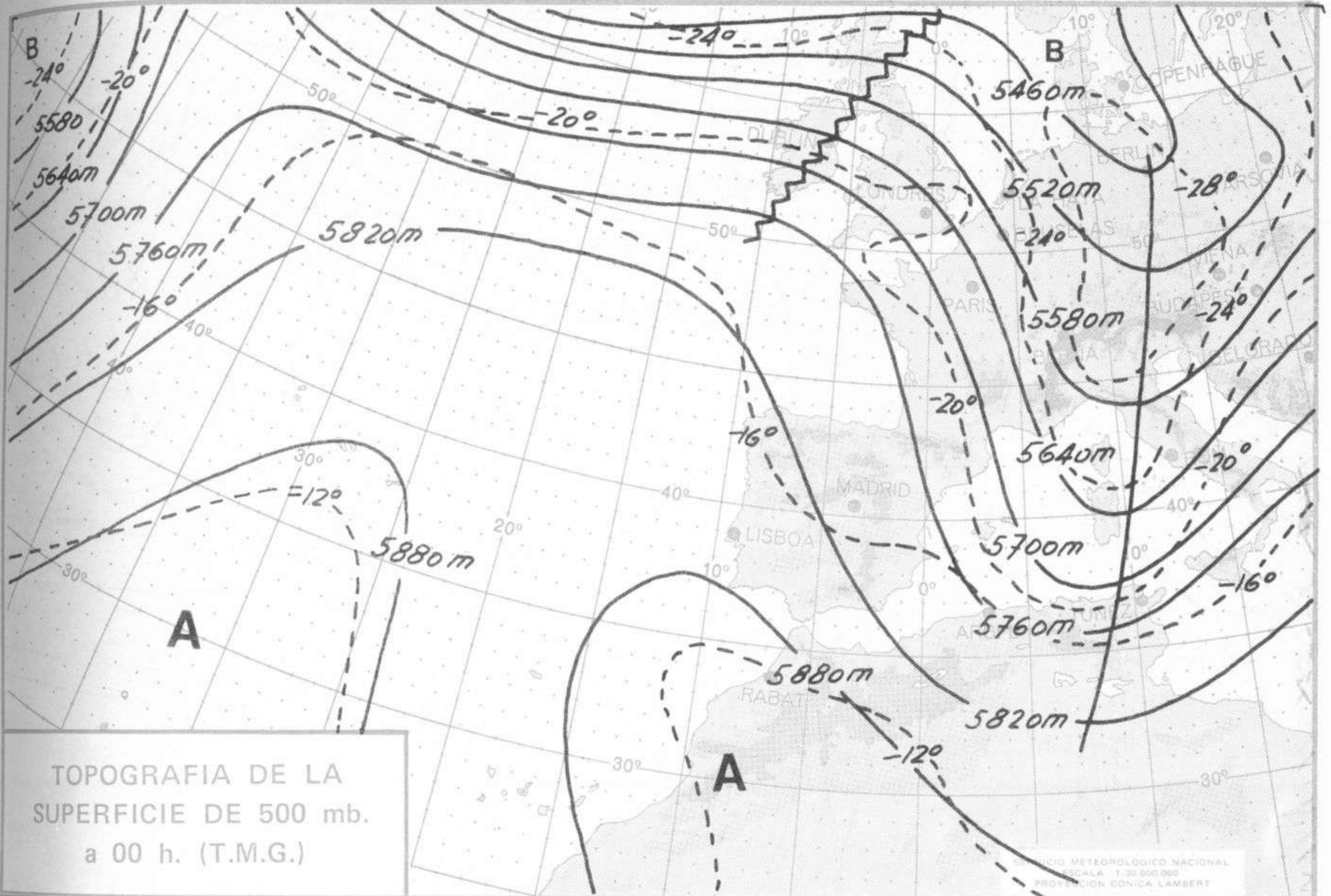


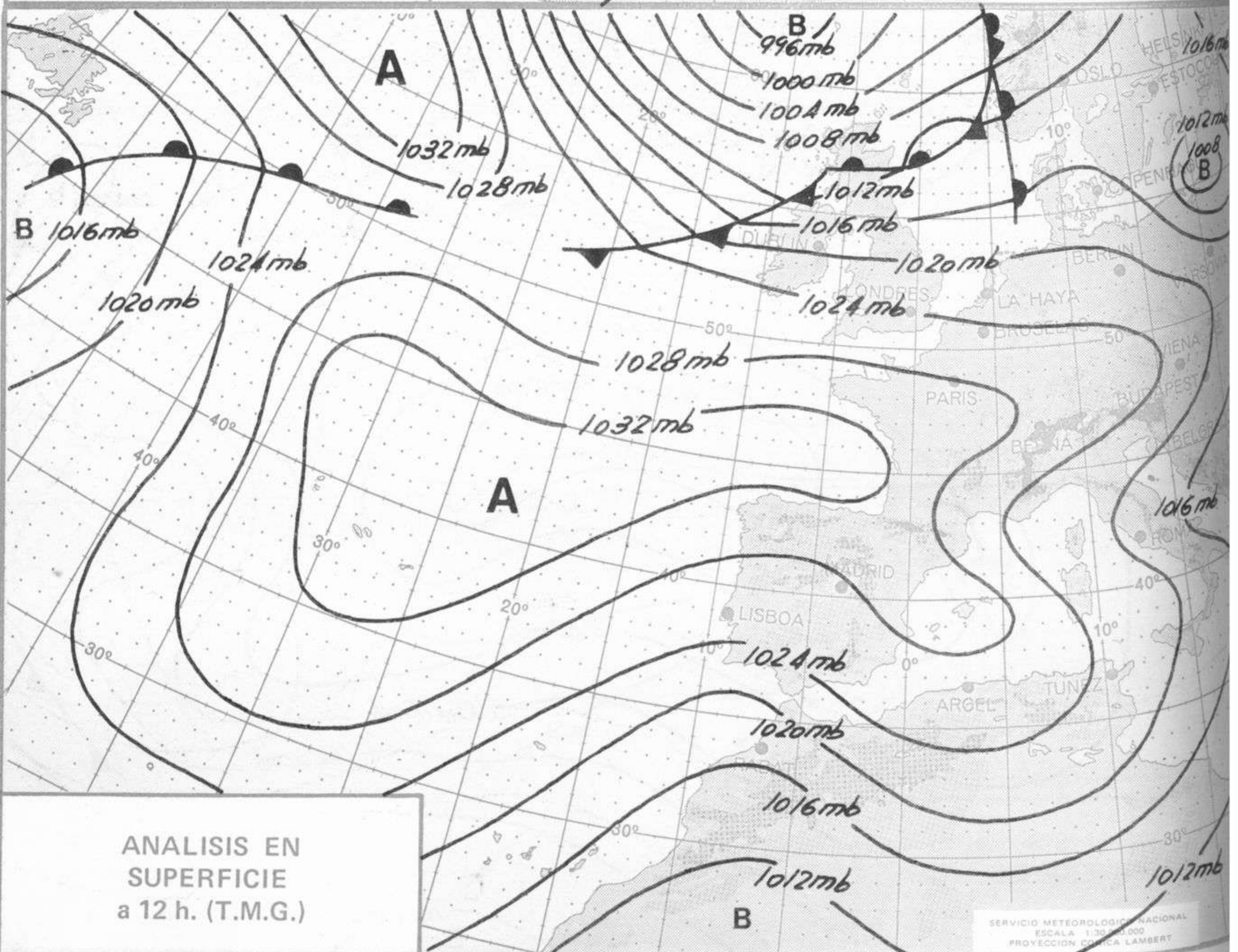
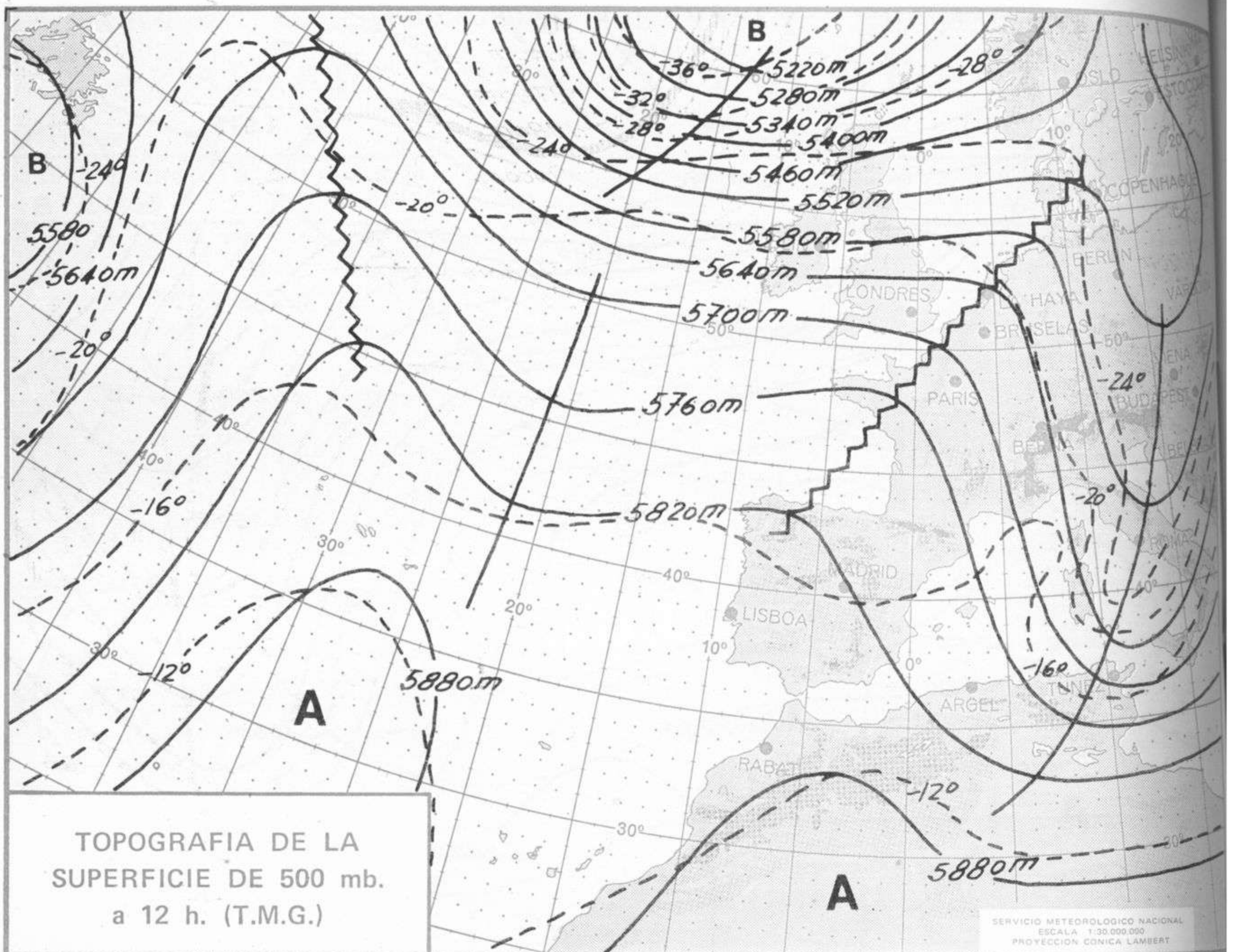


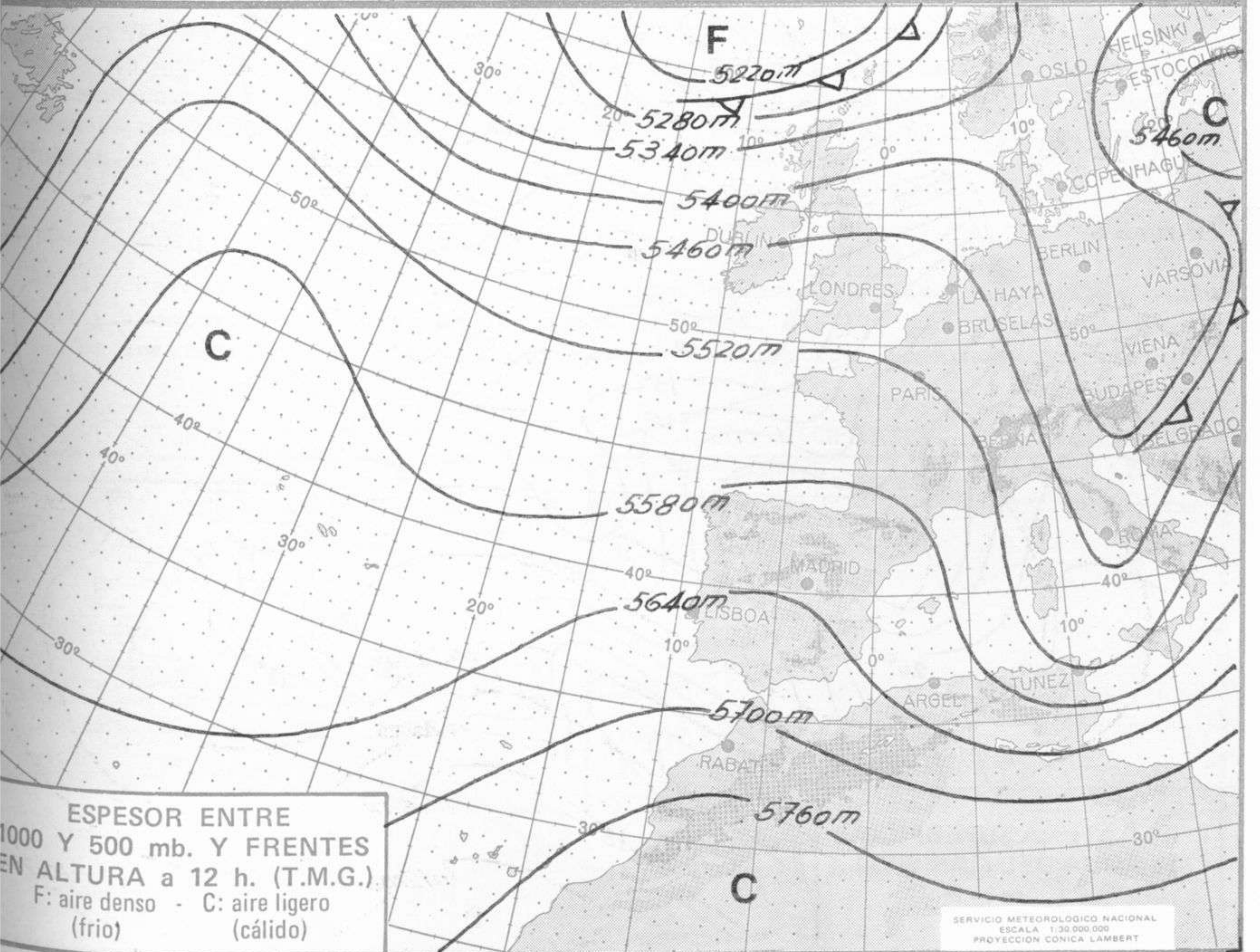
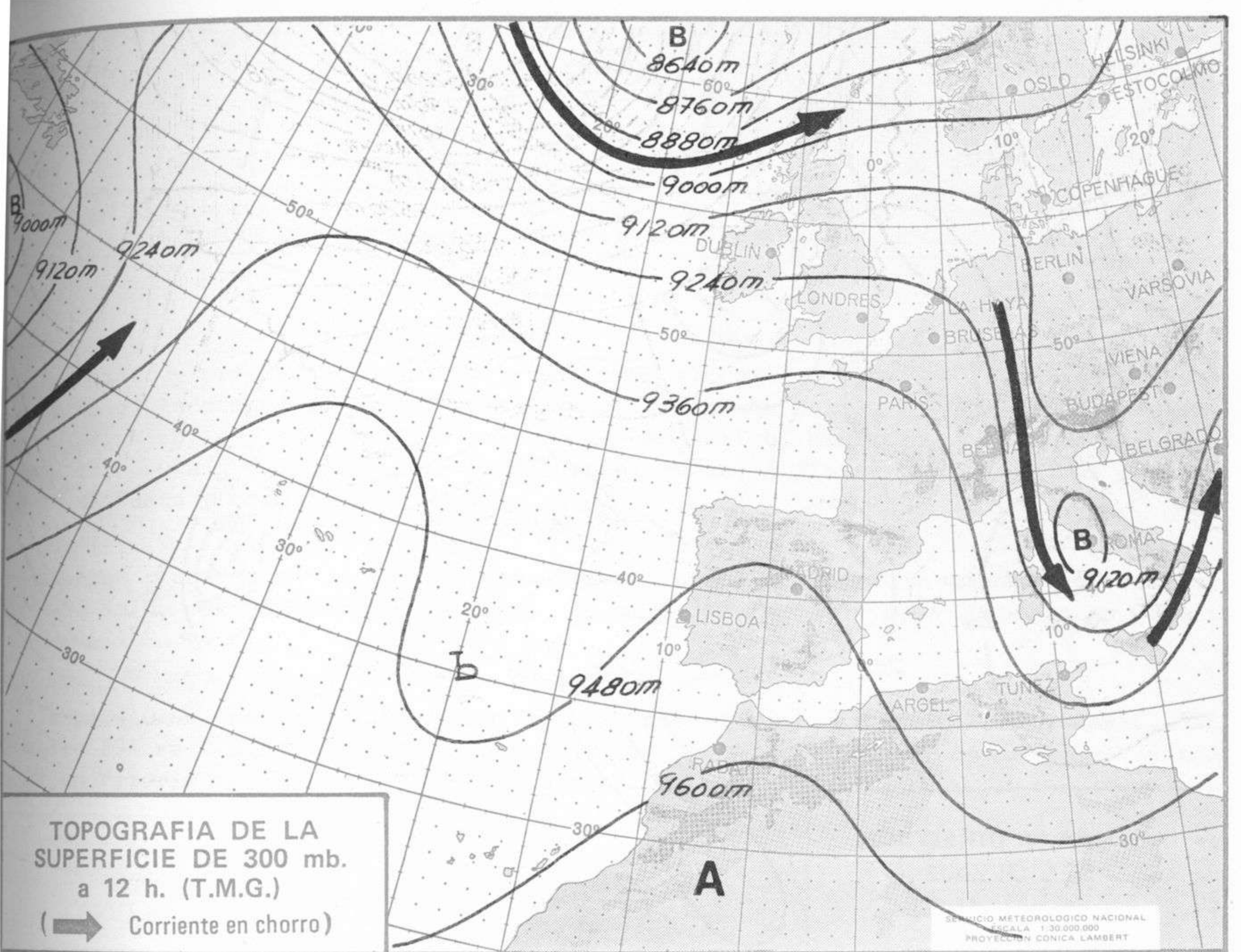


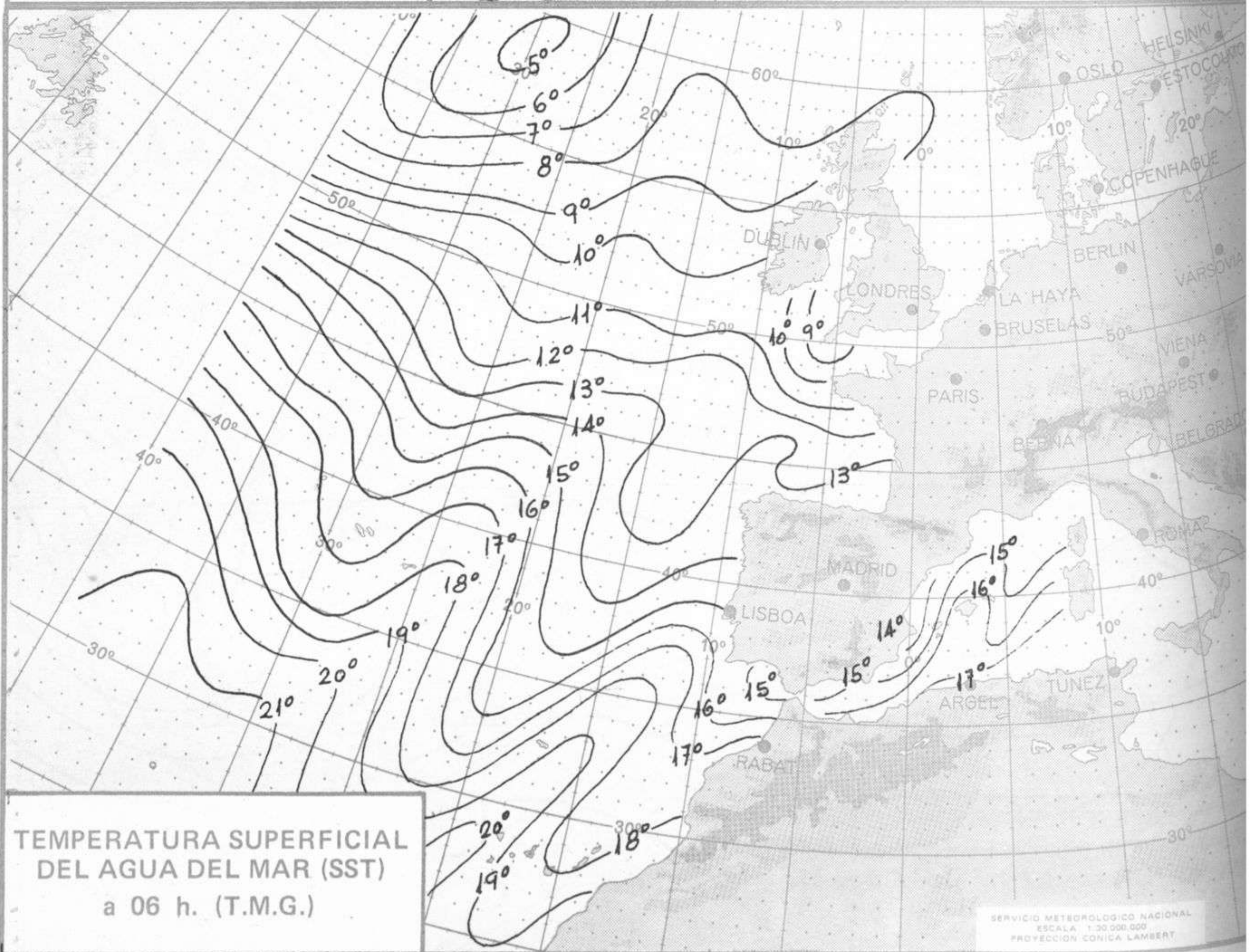
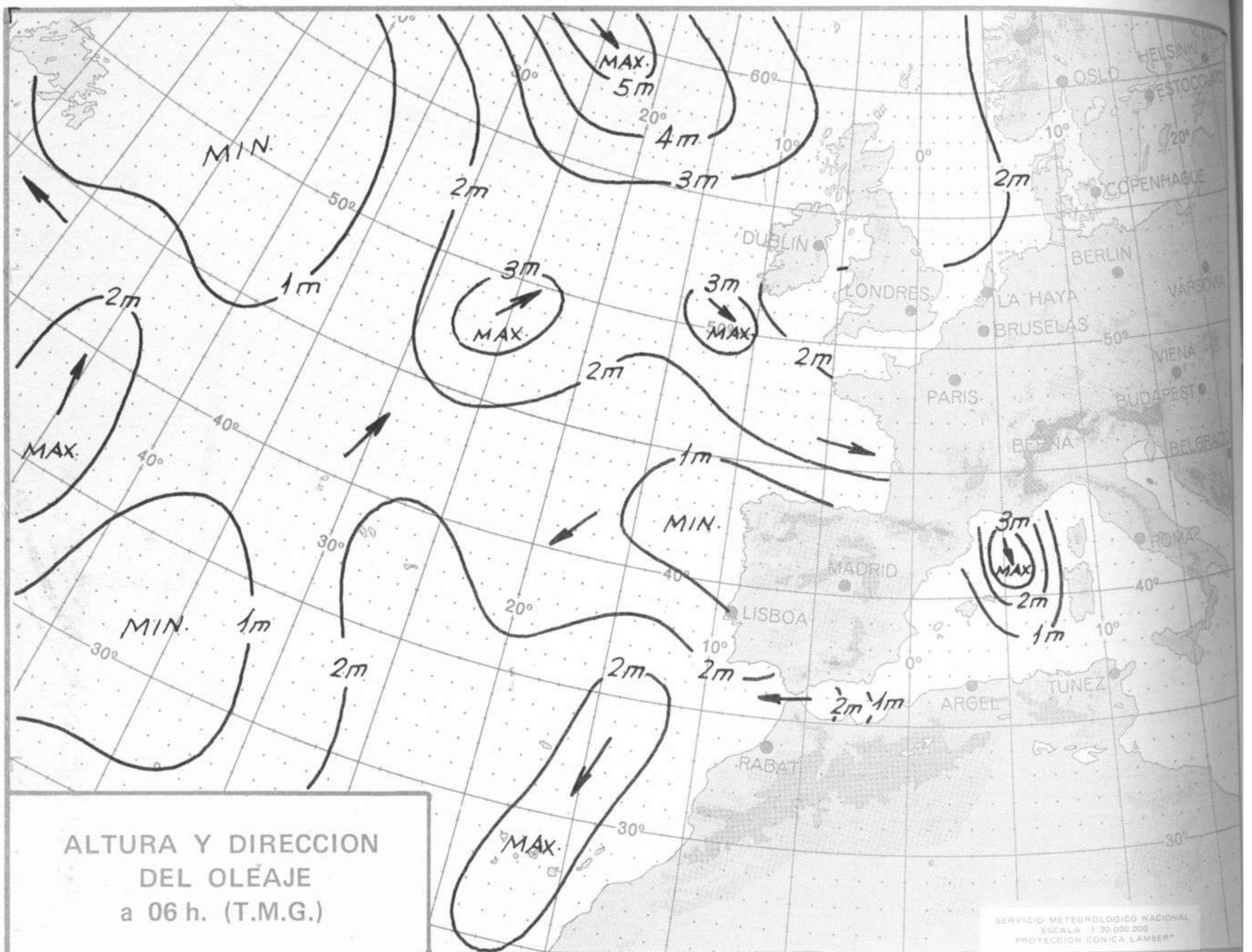
MADRID, MIERCOLES 9 de MAYO de 1.973

Dirección postal: Centro de Análisis y Predicción (Ciudad Universitaria), Apartado 285 - Madrid - 3 - (España) - Teléfono: 244 35 00  
Fonometeo local: teléfono 094 - Fonometeo España: teléfono 232 69 40 de Madrid













COMPLEMENTO A LA INFORMACION TECNICA DIARIA



Dirección postal: Centro de Análisis y Predicción (Ciudad Universitaria), Apartado 285 - Madrid - 3 - (España) - Teléfono: 244 35 00  
 Fonómetro local: teléfono 094 - Fonómetro España: teléfono 232 69 40 de Madrid

MADRID, Miércoles 9 de MAYO de 1973

	R A D I O S O N D E O S																				
	Sondeos a 00 horas (TMG)						Sondeos a 12 horas (TMG)														
	Presiones tipo			Puntos notables			Presiones tipo			Puntos notables											
	PPP	hhh	TT DD dd ff	PPP	TT	DD	PPP	TT	DD	PPP	hhh	TT DD dd ff	PPP	TT	DD	PPP	TT	DD			
Le Coruña 08.001	1000											1000									
	850											850									
	700											700									
	500											500									
	400											400									
	300											300									
	250											250									
	200											200									
	150											150									
	100											100									
	70											70									
50											50										
30											30										
20											20										
Madrid / Berajas 08.221	1000	260					957	10	59			1000	238				955	16	62		
	850	1604	5	60	01	20	842	4	59			850	1597	8	67	06	05	942	83	67	
	700	3178	1		01	20	718	3	56			700	3179	1		04	10	876	8	62	
	500	5800	-17		26	25	530	-13				500	5800	-17		32	14	826	8	72	
	400	7433	-30		34	23	356	-37				400	7430	-30		34	16	634	-2		
	300	9410	-46		22	20	280	-50				300	9410	-45		34	10	518	-15		
	250	10600	-55		31	25	212	-63				250	10610	-54		33	15	256	-53		
	200	11930	-62		32	28						200	12020	-61		33	16	167	-62		
	150	13770	-61		32	28						150	13900	-61		32	12	101	-60		
	100	16310	-59		32	15						100	16320	-60		36	08				
	70											70									
50											50										
30											30										
20											20										
Palma de Mallorca / Ben Bonet 09.502	1000	249	13	34	24	12	1024	13	24			1000	243	17	59	22	14	1023	19	59	
	850	1500	4	35	04	35	928	9	50			850	1598	6	50	05	04	863	6	50	
	700	3142	6	47	32	17	842	3	35			700	3160	0		34	23	762	-2	64	
	500	5720	-20		34	58	796	1	58			500	5790	-16		32	31	728	2	74	
	400	7320	-35		36	72	722	-5	59			400	7410	-30		32	35	520	-13		
	300	9250	-53		34	72	648	-9	22			300	9390	-46		32	33	277	-51		
	250	10420	-56		34	72	624	-11	40			250	10580	-55		32	33	210	-63		
	200	11020	-59		33	62	595	-13	47			200	11190	-63		32	39	139	-59		
	150	13630	-59		29	23	570	-10	64			150	13770	-60		32	35				
	100						295	-54				100									
	70						198	-59				70									
50											50										
30											30										
20											20										
Santa Cruz de Tenerife 60.020	1000	155	29	58	04	10	1014	20	58			1000	138	22	57	07	05	1012	24	57	
	850	1545	19		04	18	922	16	44			850	1536	22		09	30	937	19	57	
	700	3193	11		12	12	875	20				700	3271	6		14	06	848	22		
	500	5860	-14	35	14	16	701	11				500	5910	-14		14	08	633	-2		
	400	7510	-27	56	19	22	456	-20	10			400	7570	-26		23	12	459	-18	50	
	300	9570	-42		21	26	322	-39				300	9590	-41		26	30	309	-40		
	250	10740	-49		23	30	224	-54				250	10810	-50		26	30	224	-55		
	200											200	12240	+57		26	20	170	-60		
	150											150	14040	-50		26	20	130	-57		
	100											100									
	70											70									
50											50										
30											30										
20											20										

Estación	Tipo de sondes	Indicativo	dia/hora	V I E N T O E N A L T I T U D																	
				Tierra dd ff	1000m dd ff	1500m dd ff	2000m dd ff	3000m dd ff	4000m dd ff	5500m dd ff	7000m dd ff	9000m dd ff	10500m dd ff	12000m dd ff	13500m dd ff	16000m dd ff					

Table with columns for 'Estaciones', 'SYNOPS de 00 horas (T.M.G.)', 'SYNOPS de 06 horas (T.M.G.)', 'SYNOPS de 12 horas (T.M.G.)', and 'SYNOPS de 18 horas (T.M.G.)'. Each station entry is followed by a 12-digit synoptic code.