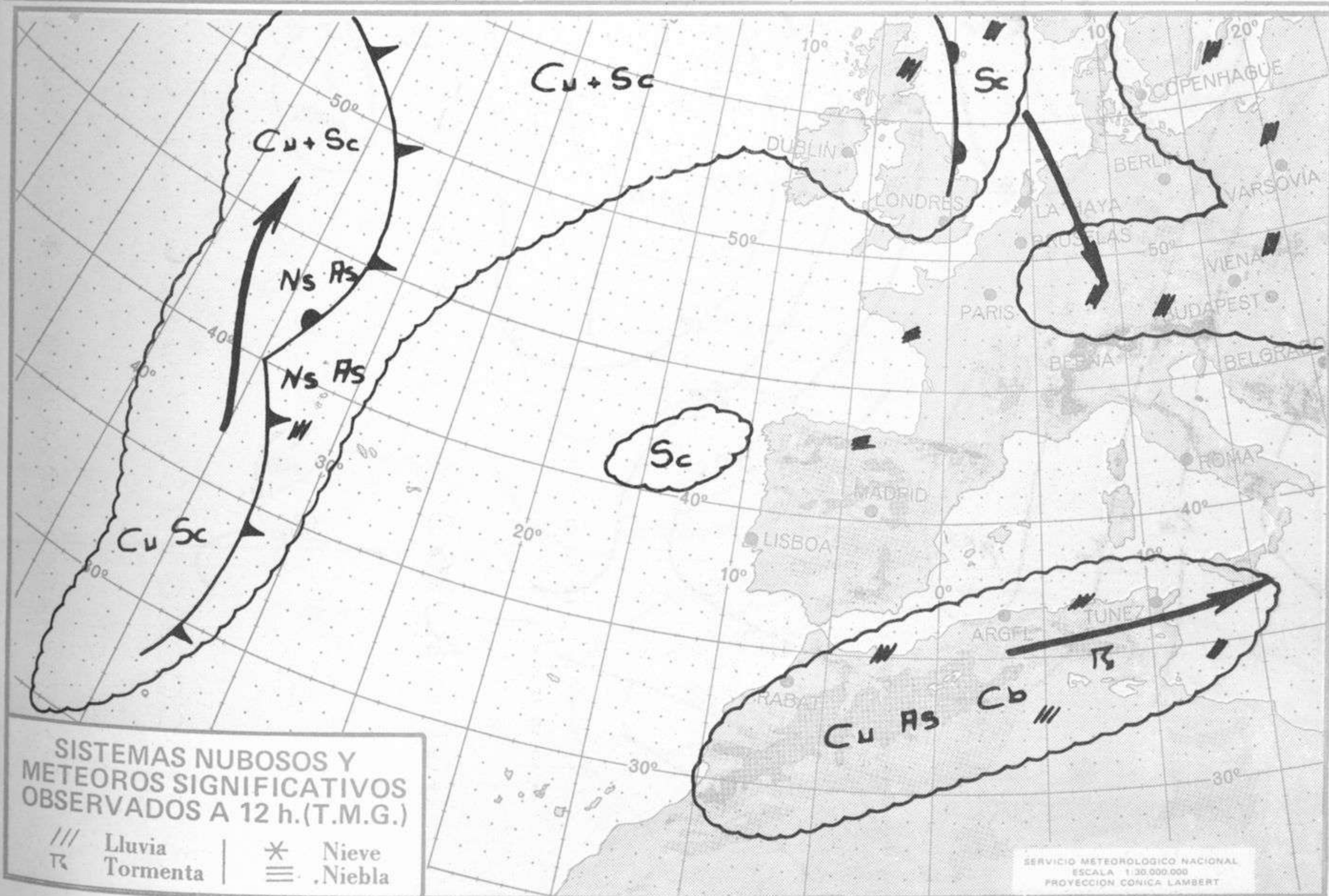


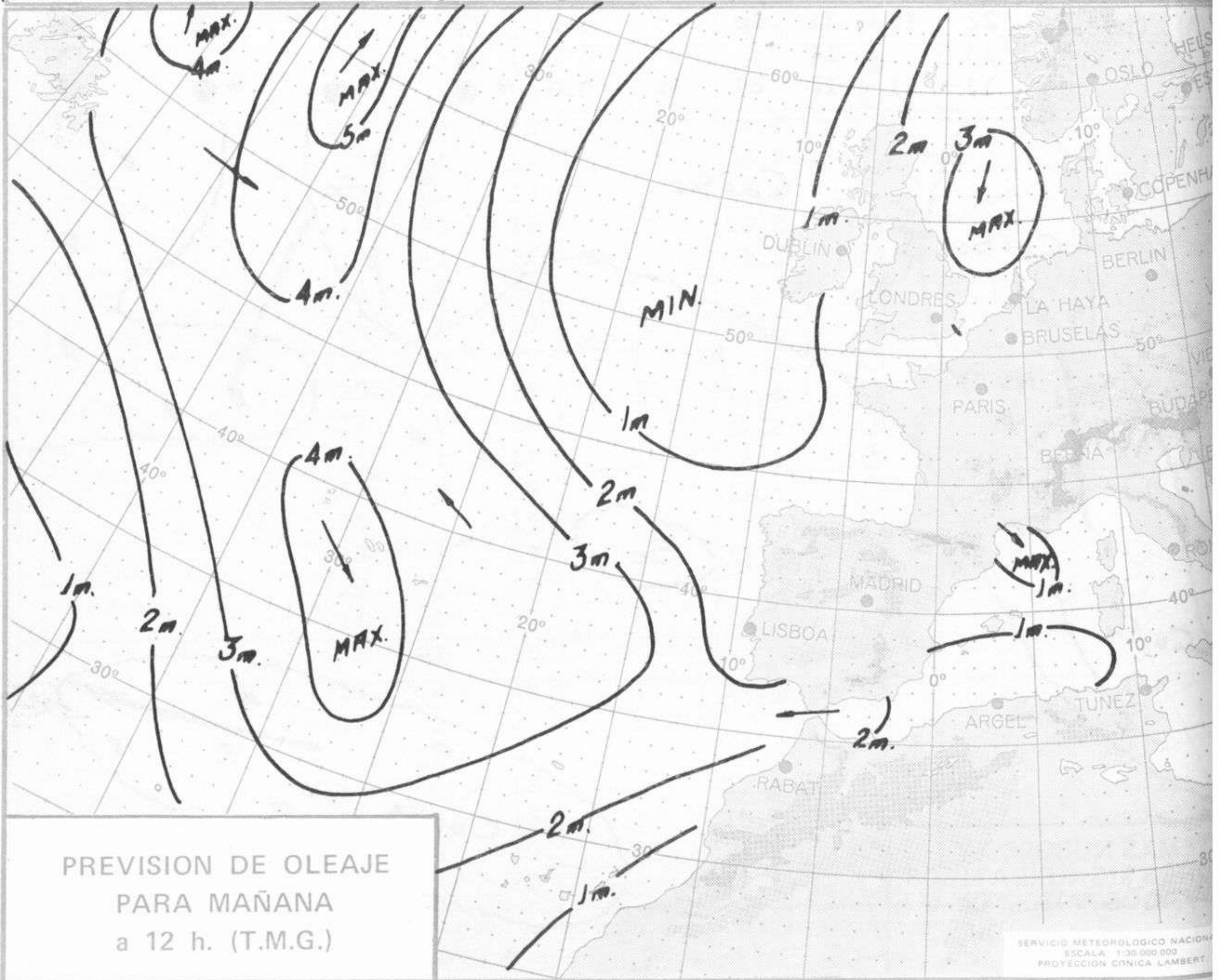
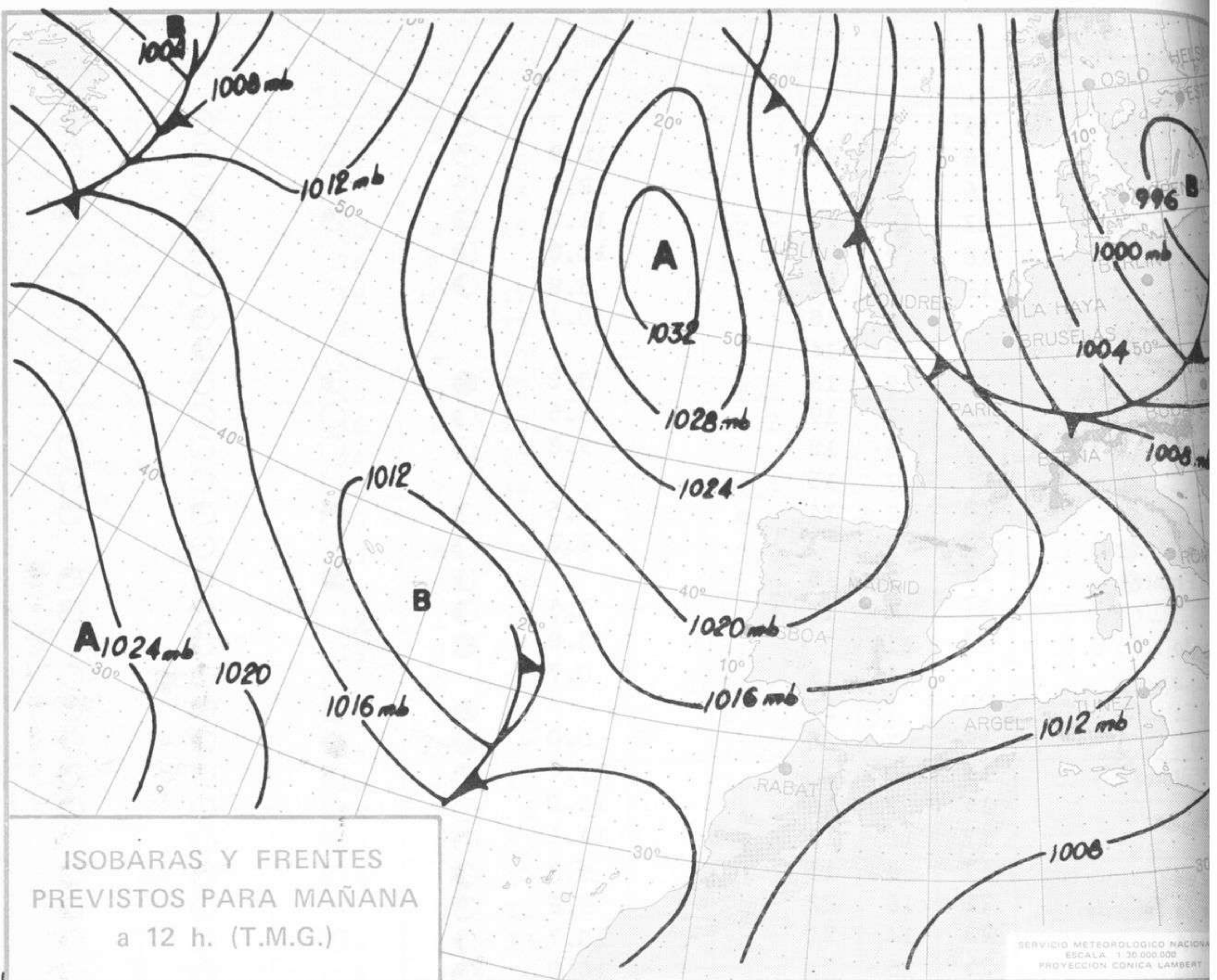
Estaciones	Temperaturas (°C)			Precipitación (l/m²)		Horas de sol ayer	Meteoros significativos			
	Máxima de ayer	Mínima de hoy	12 horas de hoy	06 ayer a 06 hoy	Hoy 06-12		18 horas de ayer	00 horas de hoy	06 horas de hoy	12 de hoy
La Coruña	19	9	16				○		○	
Monteventoso	19	7	18				○		☉	
Lugo (Punto Centro)			15							
Santiago de Compostela (A)	20	4	19			12.0	○	○	○	
Pontevedra	26	9				11.8	○		○	
Vigo (A)	18	10	19				○	○	○	
Orense	24	2	19				○		○	
Ponferrada	20	4	17				○		○	
Asturias (A)	15	4	12			9.5	○		○	
Gijón	16	6	13			10.2	○		☉	
Santander (A)	14		15				○			
Santander	14	7	14			11.6	○	○	☉	
Bilbao (A)	17	3	15			9.3	☉	○	☉	
San Sebastian/Igueldo	13	8	13			9.9	○	☉	☉	
San Sebastian (A)	16	8	18			11.8	☉		☉	
León (A)	17	1	15			12.4	☉	○	○	
Zamora	17	3	13			11.7	☉		○	
Palencia		3	13			12.2			○	
Burgos (A)	13	0	12			9.6	☉	☉	○	
Burgos	14	2	12			11.0	☉		○	
Valladolid (A)	16	-1	14			13.4	☉		○	
Valladolid	18	2	X			11.8	☉	○	○	
Soria	13	0	13			7.9	☉		○	
Salamanca (A)	19		17				☉	○		
Avila		0	11			9.2			○	
Segovia	14	2	13			10.7	○		○	
Navacerrada	4	-1	6			10.5	☉		○	
Madrid/Barajas	18	1	17			7.5	☉	○	○	
Madrid (Cdad.Universitaria)	18	2	18				☉	○	○	
Guadalajara	18	2					○		○	
Toledo		3	15			8.6			○	
Cuenca	15	-1				9.2	○		○	
Molina de Aragón	13	-5	13			8.5	○		○	
Ciudad Real	15	-1	15			10.0	☉	☉	○	
Albacete (A)	12	-5	14	ip		1.5	☉		○	
Cáceres	16	6					☉	○	○	
Badajoz (A)	21	4	18			12.1	☉		○	
Vitoria (A)	15	0	12				☉		☉	
Logroño	18	5	15			11.8	☉		○	
Logroño (A)	18	5	14			12.2	☉	☉	○	
Pamplona	17	7	14			12.4	☉		☉	
Huesca (A)	17	5	16			11.4	○		○	
Daroca	15		15				○		○	
Zaragoza (A)	18	7	17			12.0	○	○	○	
Zaragoza	19	7	17				○		○	
Calamocha	14	-4	15			9.3	○	☉	○	
Teruel	X	-1	15				☉		○	
Lérida	19	4	16			11.0	☉		○	
Gerona (A)	19	1	21				○		○	
Barcelona		11				11.6			○	
Barcelona (A)	15	6	18			11.5	○	☉	○	
Reus (A)	16	4	19			10.9	○		○	
Tarragona	15	8	19			11.5	☉		○	
Tortosa	18	7	22			11.4	☉		○	

SÍMBOLOS UTILIZADOS EN LOS CUADROS DE METEOROS SIGNIFICATIVOS

- ☉ Llovizna
- ☁ Neblina
- ⚡ Relámpagos
- ▲ Granizo
- Despejado
- ☉ Nuboso
- ↙ NW 30 nudos
- ☉ Lluvia
- ☁ Niebla
- ⚡ Tormenta
- * Nieve
- ☉ Poco nuboso
- Cubierto
- ↙ SW 50 nudos
- ↘ NE 35 nudos
- ↘ SE 65 nudos

Estaciones	Temperaturas (°C)			Precipitación (l/m²)		Horas de sol ayer	Meteoros significativos			
	Máxima de ayer	Mínima de hoy	12 horas de hoy	06 ayer a 06 hoy	Hoy 06-12		18 horas de ayer	00 horas de hoy	06 horas de hoy	12 horas de hoy
Castellón de la Plana	19	7				11.7	☉		☉	
Valencia (A)	16	3	20			10.9	☉	☉	☉	☉
Valencia	16	6				10.4	☉		☉	
Alicante (A)	17	10	17			11.0	☉	☉	☉	☾
Alicante	18	8				10.8	☉		☉	
Murcia (A)	19	5	18			8.8	☉		☉	☉
Murcia		8	18			10.4			☉	☉
Cartagena		6	14						☉	☉
San Javier	14	9	16			3.0	●	☾	☉	☉
Sevilla (A)	23	7	19			9.5	☉	☉	☉	☉
Córdoba (A)	22	6	18			9.8	☉	☉	☉	☉
Jaén		7	15						☉	☉
Granada (A)	18	2	14			6.5	☉	☉	☉	☉
Huelva	22	9				7.2	☉		☉	
Jerez de la Frontera (A) ...	19	9	18				☉	●	●	☉
Cádiz	17	12	17			7.5	☉		☉	☉
San Fernando	18	11				3.8	●		☉	
Tarifa		14	16			0.7			☉	☉
Málaga (A)	20	7	17				●	☉	☉	☉
Almería (A)	18	X	20			0.0	●	●	☉	☉
Palma de Mallorca (A)	19	0	20			11.7	☉	☉	☉	☉
Mahón (A)	15	7	16			11.0	☉	☉	☉	☉
Ibiza (A)	17	10	19			11.1	☉	☉	☉	☉
Santa Cruz de Tenerife (A)...	17	8	15			5.8	☉	☉	☉	☉
Santa Cruz de Tenerife	21	16	22			9.6	☉		☉	☉
Las Palmas (A)	23	14	21			10.7	☉	☉	☉	☉
Fuerteventura (A)	23	15	21			10.0	☉		☉	☉
Lanzarote (A)	22	15	21	ip		6.1	☉		☉	☉
Ceuta	13		14				●		☉	☉
Melilla	13	11	12	29	ip	0.0	/// ●	/// ●	/// ●	/// ●





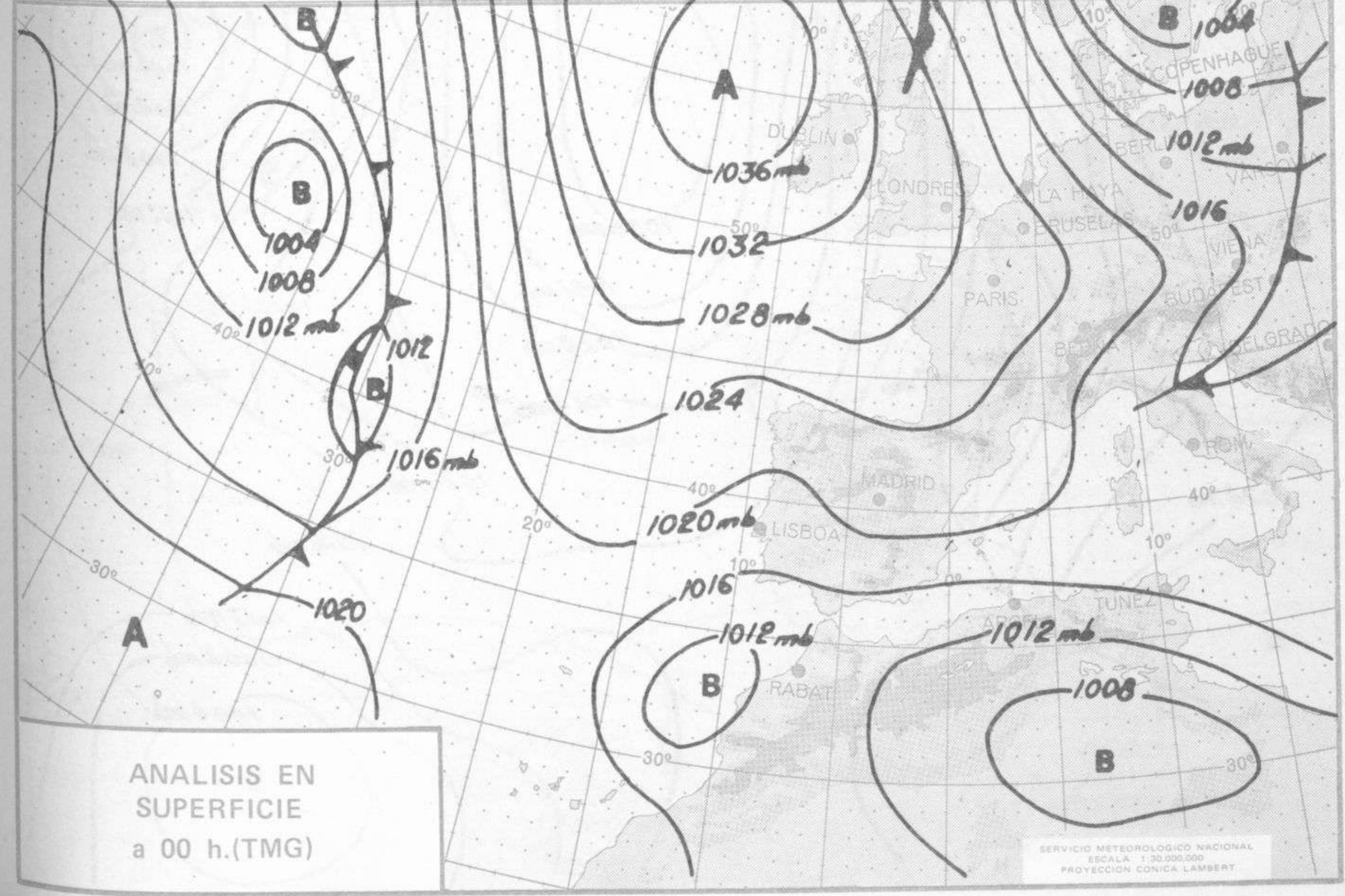
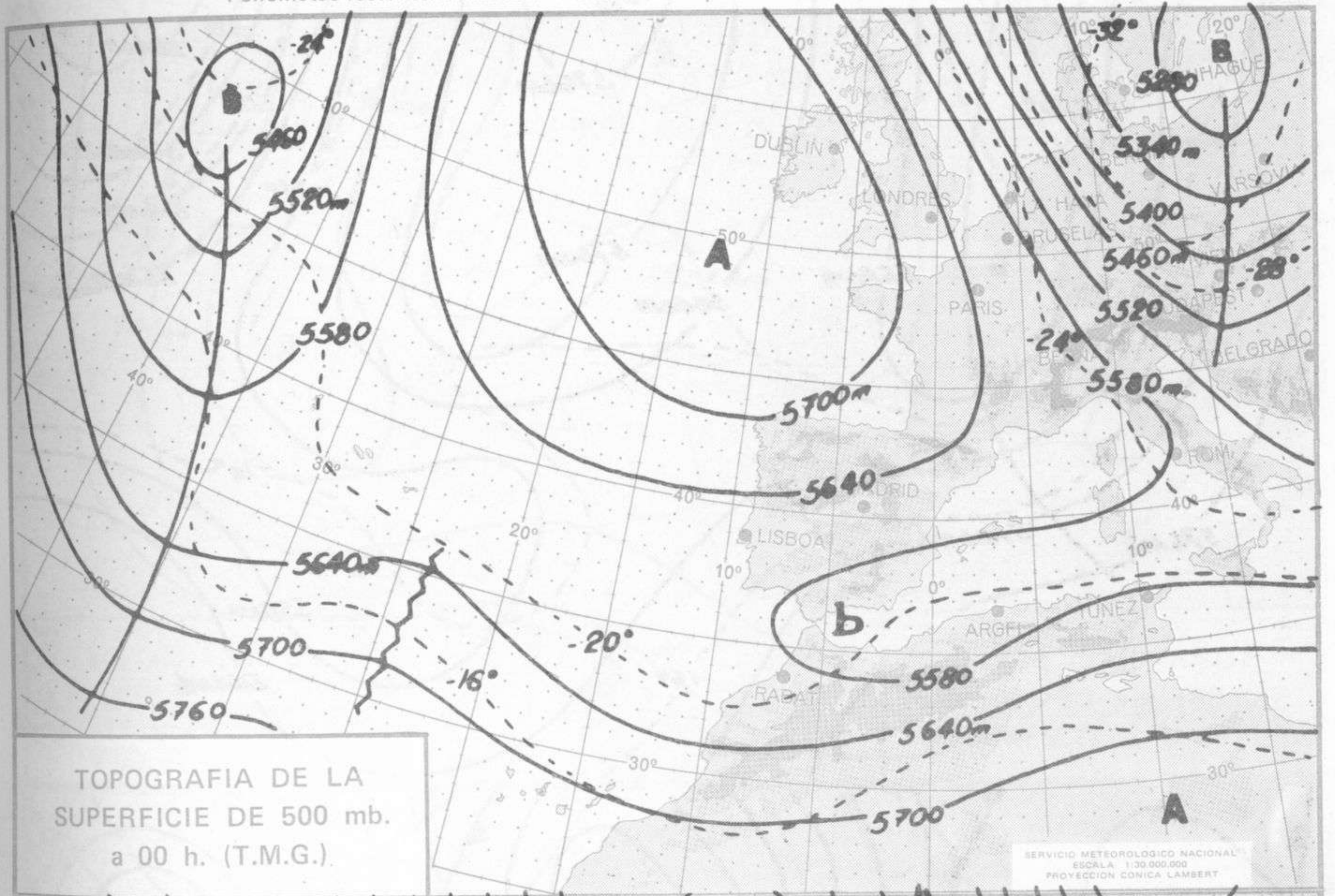


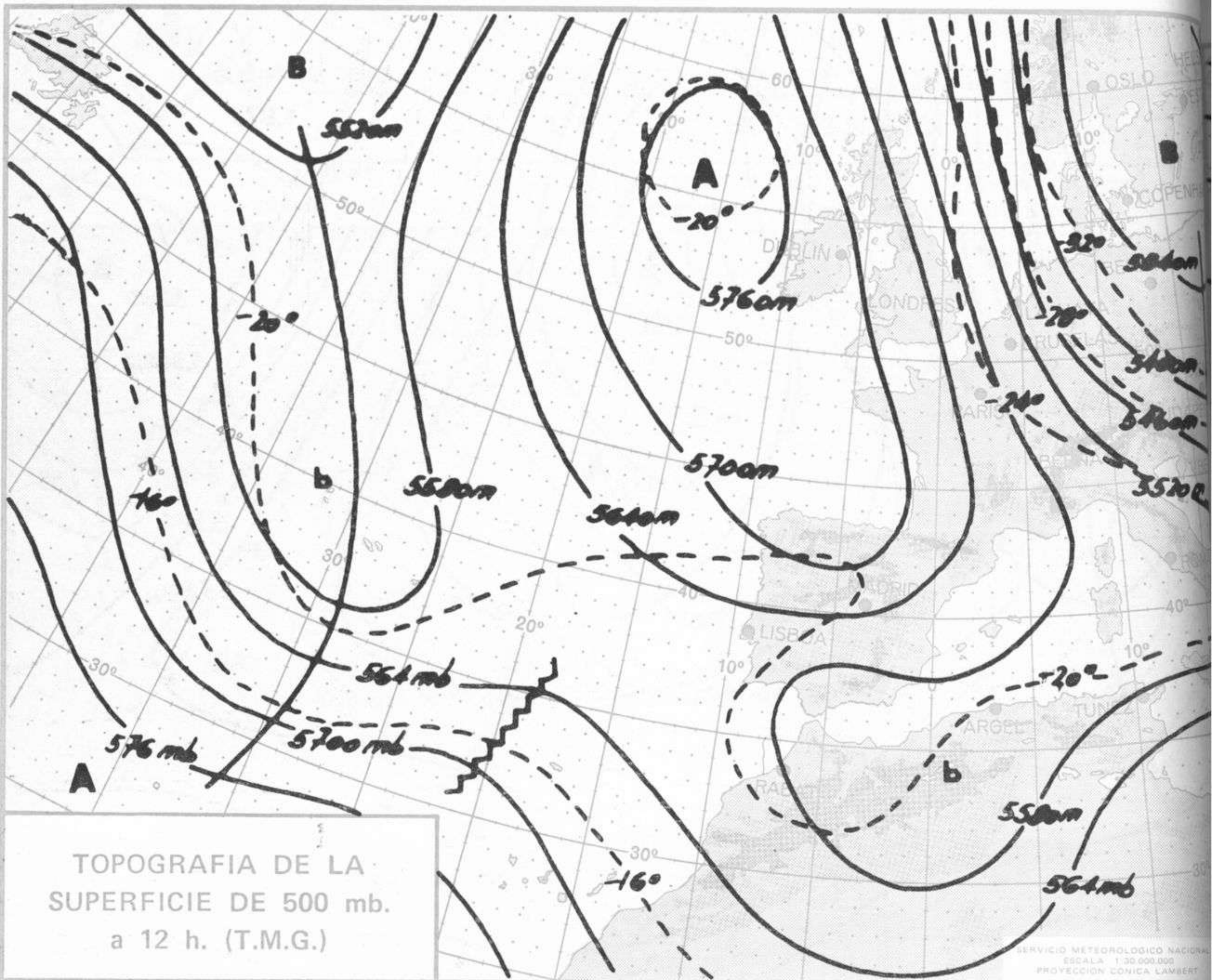
INFORMACION TECNICA DIARIA

Núm. 108.

MADRID, MIERCOLES 18 de ABRIL de 1.973

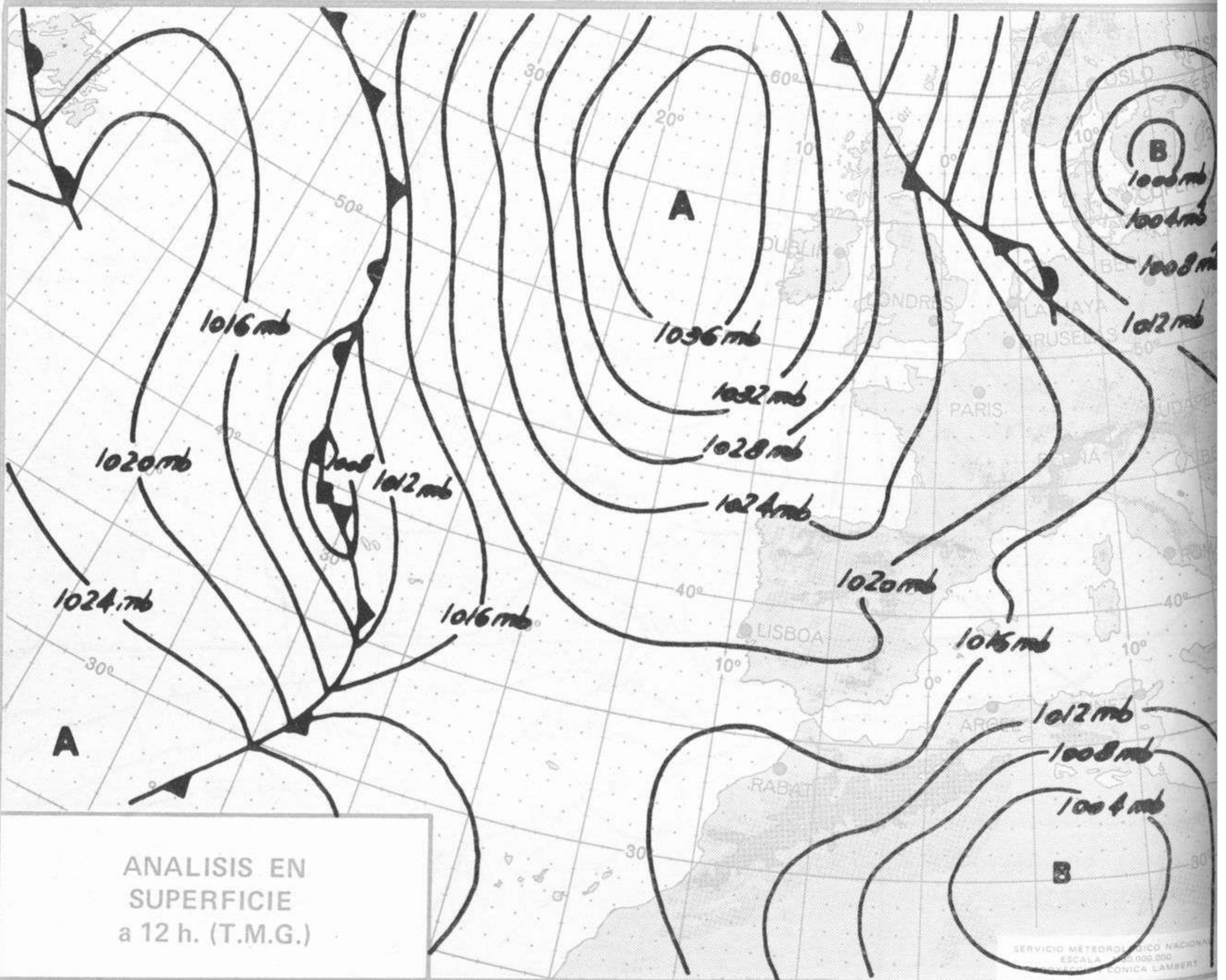
Dirección postal: Centro de Análisis y Predicción (Ciudad Universitaria), Apartado 285 - Madrid - 3 - (España) - Teléfono: 244 35 00
Fonometeo local: teléfono 094 - Fonometeo España: teléfono 232 69 40 de Madrid





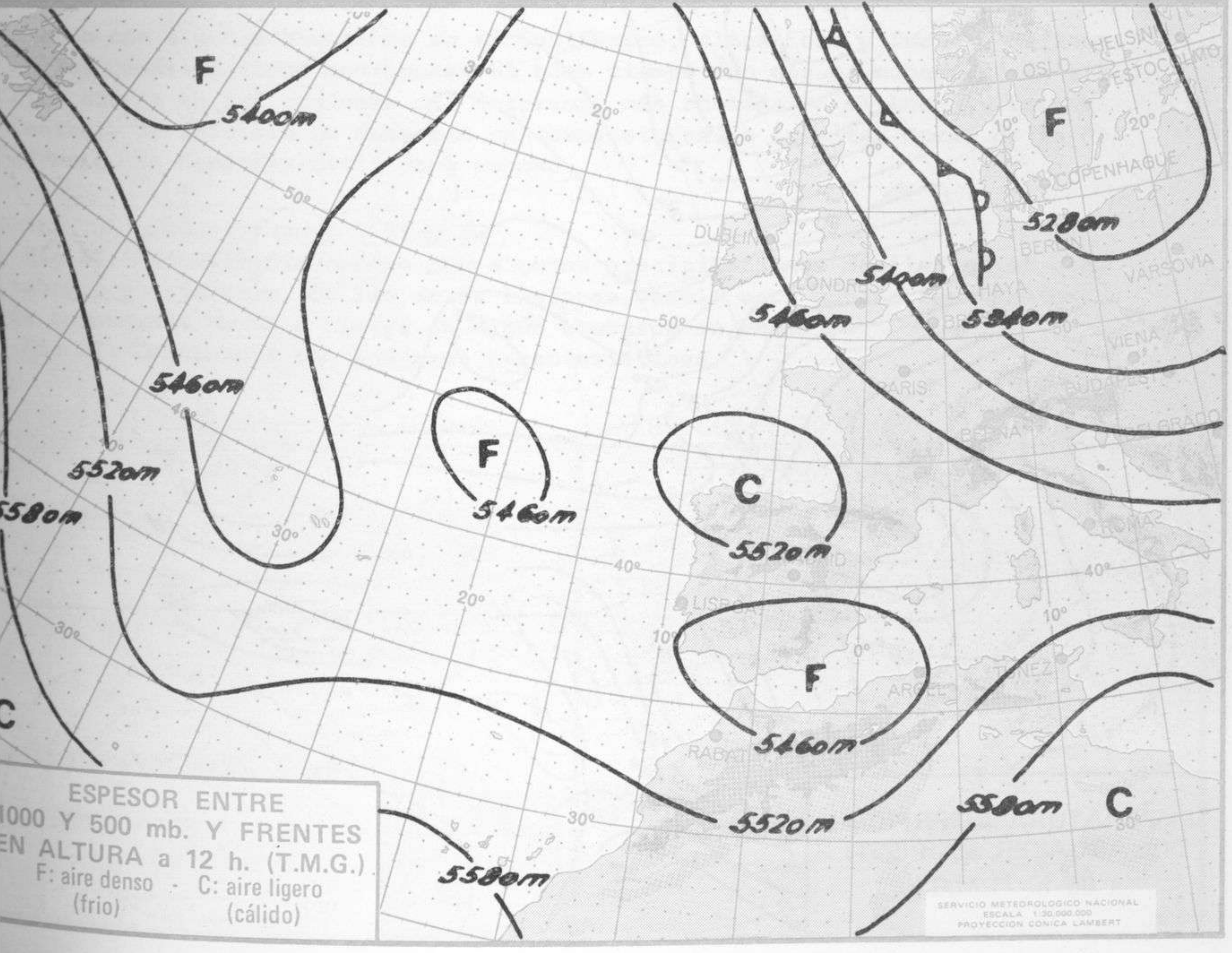
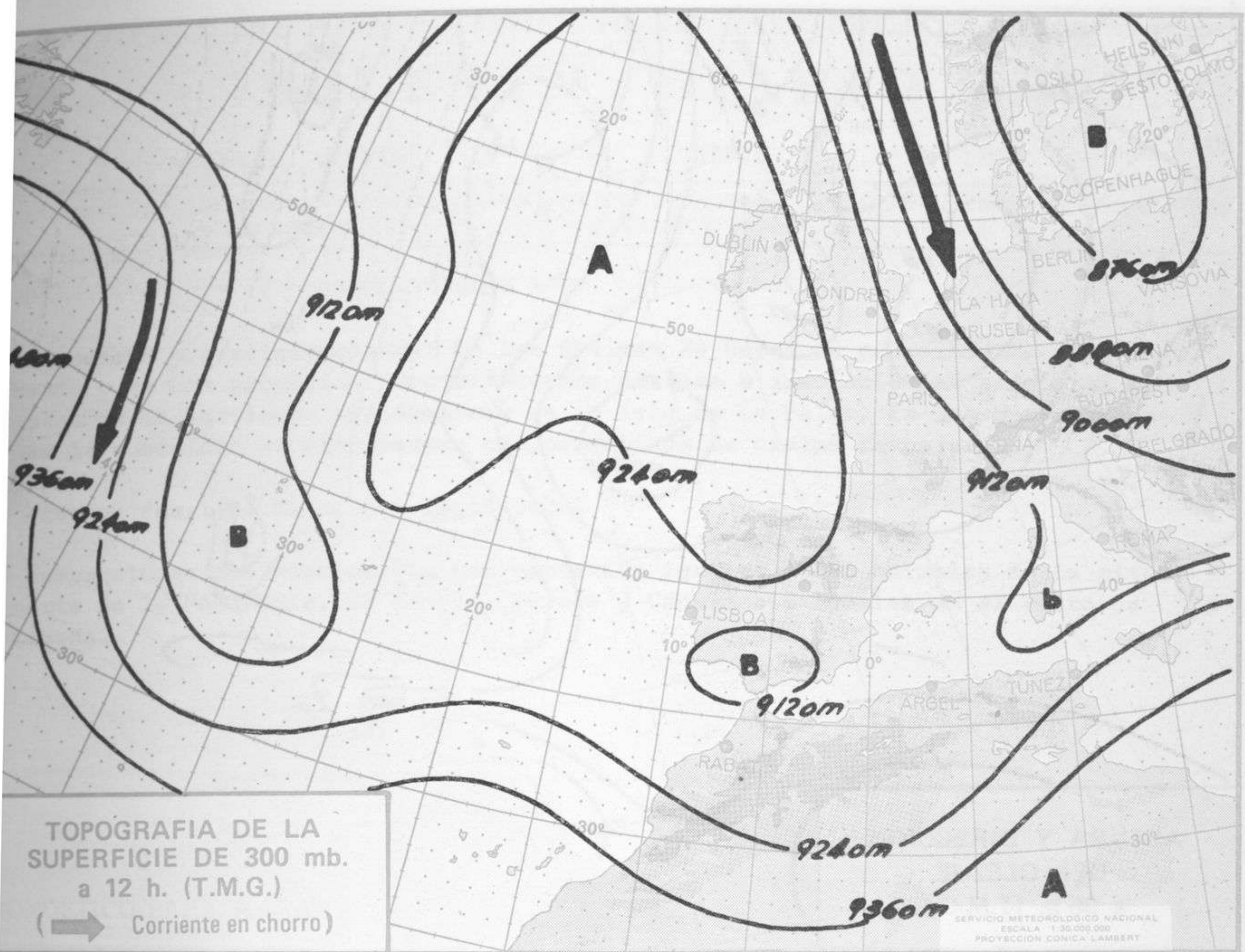
TOPOGRAFIA DE LA SUPERFICIE DE 500 mb. a 12 h. (T.M.G.)

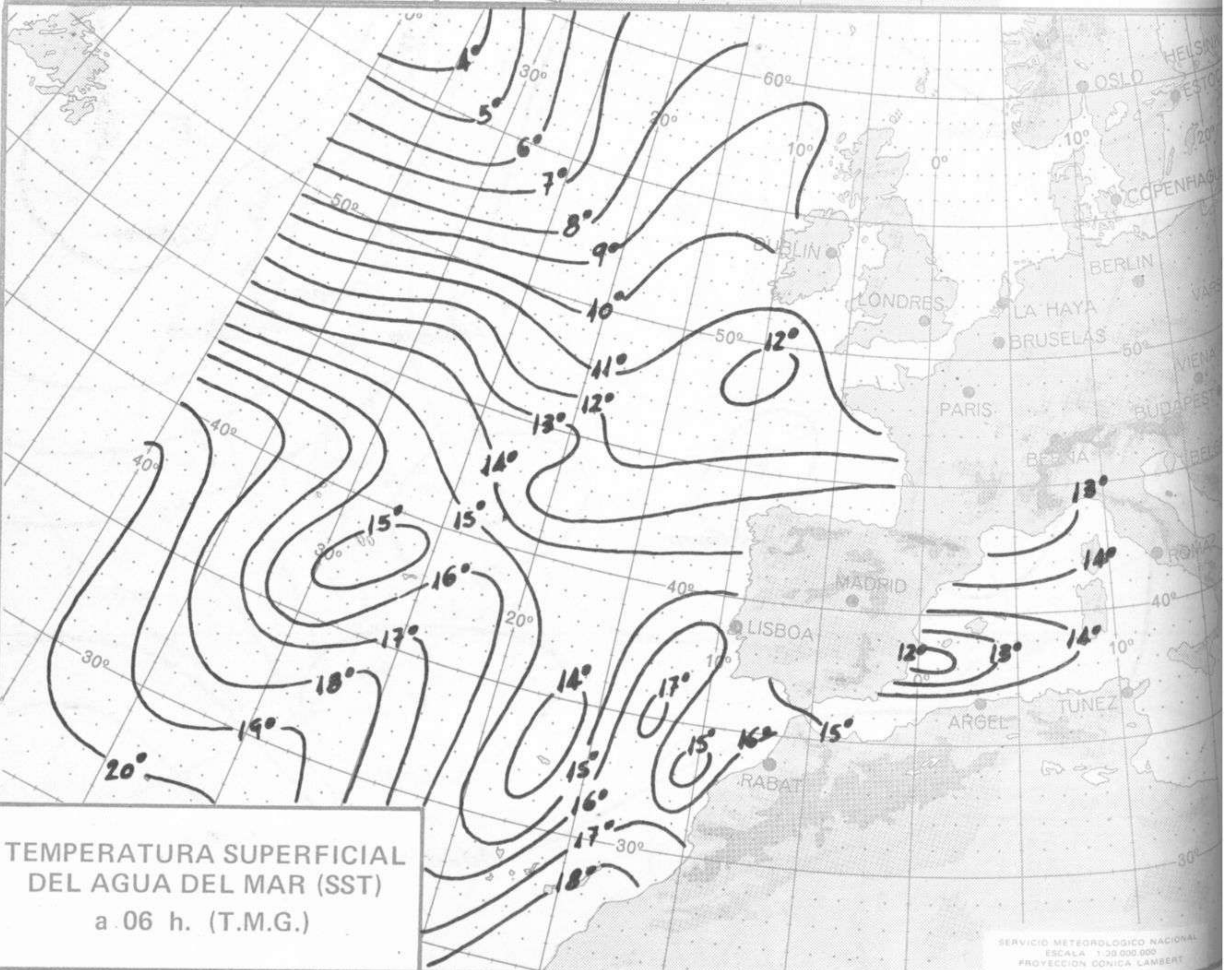
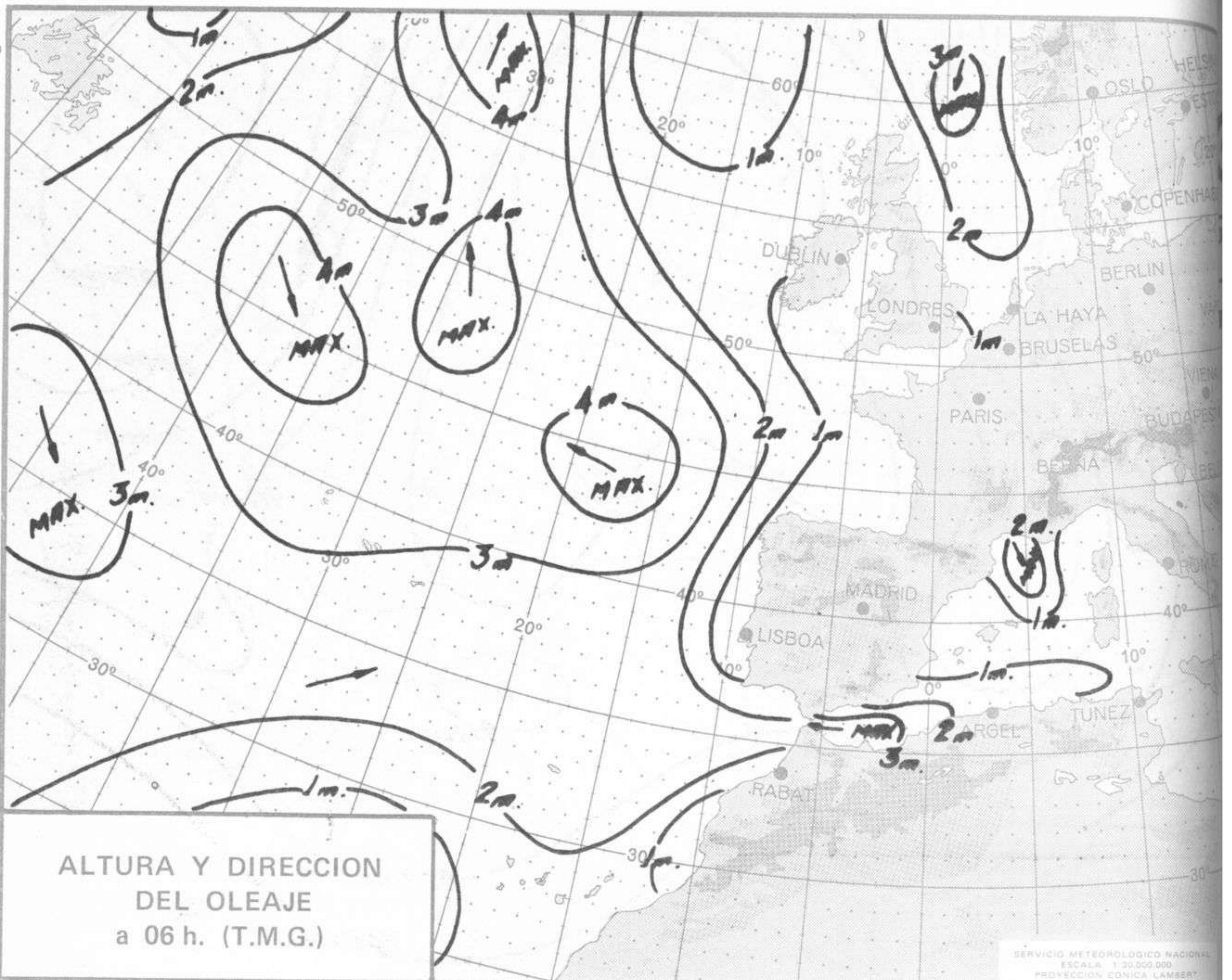
SERVICIO METEOROLÓGICO NACIONAL
ESCALA 1:30.000.000
PROYECCION CONICA LAMBERT



ANALISIS EN SUPERFICIE a 12 h. (T.M.G.)

SERVICIO METEOROLÓGICO NACIONAL
ESCALA 1:30.000.000
PROYECCION CONICA LAMBERT





COMPLEMENTO A LA INFORMACION TECNICA DIARIA



Dirección postal: Centro de Análisis y Predicción (Ciudad Universitaria), Apartado 285 - Madrid - 3 - (España) - Teléfono: 244 35 00
 Fonometeo local: teléfono 094 - Fonometeo España: teléfono 232 69 40 de Madrid

MADRID, Miércoles 18 de ABRIL de 1.973

		R A D I O S O N D E O S																			
		Sondeos a 00 horas (T M G)									Sondeos a 12 horas (T M G)										
		Presiones tipo						Puntos notables			Presiones tipo						Puntos notables				
		PPP	hhh	TT	DD	dd	ff	PPP	TT	DD	PPP	TT	DD	PPP	hhh	TT	DD	dd	ff	PPP	TT
La Coruña 08.001	1000	190	12	60	09	10	1016	12	60				1000	205	14	60	06	06	1017	15	60
	850	1539	10	70	10	20	920	8	59				850	1556	7	62	08	10	986	12	59
	700	3115	-2	68	09	22	900	10	62				700	3127	-2	63	06	10	968	13	62
	500	5680	-23	65	08	13	858	10	47				500	5710	-21	62	09	14	866	8	61
	400	7280	-36	61	07	20	653	-6	56				400	7310	35	60	09	19	806	5	44
	300	9200	-53		06	15	370	-40	60				300						682	-4	63
	250	10360	-63		06	14	256	-63					250						583	-12	63
	200						214	-64					200						499	-21	26
	150												150						368	-40	60
	100												100						332	-46	
70												70									
50												50									
30												30									
20												20									
Madrid / Barajas 08.221	1000	188					948	7	62				1000	167					947	16	62
	850	1526	4		07	10	941	10	65				850	1534	9		02	07	518	-18	
	700	3070	-7		09	31	710	-7					700	3107			02	07	336	-44	
	500	5620	-23		08	28	690	-7					500	5690	-20		05	35	238	-60	
	400	7210	-47		08	30	565	-16					400	7300	-34		05	30	190	-53	
	300	9140	-52		07	35	316	-50					300	9250	-49		07	35	128	-53	
	250	10310	-59		33	15	250	-59					250	10420	-58		06	26	116	-55	
	200						218	-58					200	11830	-55		05	18			
	150												150	13680	-55		28	22			
	100												100								
70												70									
50												50									
30												30									
20												20									
Palma de Mallorca / Bon Bonet 08.302	1000	173	9	41	03	10	1015	8	31				1000	138	16	67	06	14	1011	17	67
	850	1507	2	58	07	25	970	10	57				850	1486	3	61	02	27	806	-1	60
	700	3048	-7		07	29	812	-1	59				700	3035	-4		03	19	728	-3	57
	500	5580	-15		07	56	750	-2					500	5600	-21		06	39	530	-18	
	400	7180	-33		07	47	510	-25					400	7210	-34		05	45	326	-45	
	300	9150	-46		28	06	375	-35					300	9160	-49		04	08	248	-57	
	250	10330	-56		28	17	240	-58					250	10340	-56		28	06	176	-52	
	200	11750	-54		22	21	198	-54					200	11760	-54		24	21			
	150	13590	-55		25	33	122	-56					150	13620	-53		26	27			
	100												100	16210	-57		26	27			
70												70									
50												50									
30												30									
20												20									
Santa Cruz de Tenerife 60.020	1000																				
	850																				
	700																				
	500																				
	400																				
	300																				
	250																				
	200																				
	150																				
	100																				
70																					
50																					
30																					
20																					

V I E N T O E N A L T I T U D																
Estación	Tipo de Sonda	Indicativo	dia/hora	Tierra dd ff	1.000m. dd ff	1.500m. dd ff	2.000m. dd ff	3.000m. dd ff	4.000m. dd ff	5.500m. dd ff	7.000m. dd ff	9.000m. dd ff	10.500m. dd ff	12.000m. dd ff	13.500m. dd ff	16.000m. dd ff

Table with columns: Estaciones, IIII, NddII, VV...W, PP, TT, NC, AC, C, T, L, LL, 7RR, II, 8N, Ch, h, 9S, S, S, S, IIII, NddII, VV...W, PP, TT, NC, AC, C, T, L, LL, 7RR, II, 8N, Ch, h, 9S, S, S, S

SYNOPSIS de 00 horas (T.M.G.)

SYNOPSIS de 06 horas (T.M.G.)

Table of weather data for 00 hours, listing stations like LA CORUÑA, LUGO P. CENTRO, SANTIAGO DE C. (A), VIGO (A), PONFERRADA, GIJÓN, SANTANDER, BILBAO (A), S. SEBASTIAN (IGDO.), S. SEBASTIAN (A), LEÓN (A), ZAMORA, BURGOS (A), VALLADOLID, SERIA, SALAMANCA (A), AVILA, SEGOVIA, NAVACERRADA, MADRID (A), TELLADO, CUENCA, MOLINA DE ARAGON, CIUDAD REAL, ALBACETE (A), CACERES, BADAJOZ (A), VITORIA (A), LOGROÑO (A), PAMPLONA, HUESCA (A), ZARAGOZA (A), CALATZCHA, LERIDA, GERONA, BARCELONA, BARCELONA (A), REUS (A), TORTOSA, CASTELLÓN, VALENCIA, ALICANTE (A), MURCIA (A), SAN JAVIER (A), SEVILLA (A), CÁDIZ, GRANADA (A), HUELVA, JEREZ DE LA F. (A), CÁDIZ, TÁRIFA, MÁLAGA (A), ALMERIA (A), PALMA DE M. (A), MADON (A), IZIZA (A), IZASA, S. C. DE TENERIFE (A), S. C. DE TENERIFE, LAS PALMAS (A), FUERTI VENTURA (A), LANZAROTE (A), CEUTA, MELILLA, VILLA CISNEROS (A)

Table of weather data for 06 hours, listing the same stations as the 00-hour table.

SYNOPSIS de 12 horas (T.M.G.)

SYNOPSIS de 18 horas (T.M.G.)

Table of weather data for 12 hours, listing the same stations as the previous tables.

Table of weather data for 18 hours, listing the same stations as the previous tables.