



BOLETIN DIARIO

AÑO XXII
2ª Epoca
Núm. 55.

MADRID, SABADO 24 de FEBRERO de 1.973

Dirección postal: Centro de Análisis y Predicción (Ciudad Universitaria), Apartado 285 - Madrid - 3 - (España) - Teléfono: 244 35 00
Fonometeo local: teléfono 094 - Fonometeo España: teléfono 232 69 40 de Madrid

TIEMPO PASADO (de 12 horas de ayer a 12 horas, T.M.G., de hoy):

Nubosidad y precipitaciones: Ayer durante el día el cielo estuvo cubierto con chubascos en Cantábrico y alto Ebro y muy débiles y aislados en el norte de Galicia. Hubo nevadas débiles en Pirineos y nubosidad variable en Duero, cordillera Ibérica y Cataluña. En el resto de España estuvo despejado. Se recogieron 7 litros por metro cuadrado en San Sebastian y 3 en Bilbao y Santander. Hoy, el cielo estuvo muy nuboso con algunas lloviznas en Galicia y Cantábrico que durante la mañana se extendieron a las cabeceras del Duero y Ebro. En Pirineos continuó cubierto con algunas nevadas. En las demás regiones han predominado los cielos poco nuboso o despejados.

Vientos fuertes: Ayer se registraron rachas fuertes del noroeste en el Ebro. Hoy continuaron en la cuenca baja del Ebro y región valenciana. En Vizcaya hubo intervalos fuertes del noroeste y del suroeste en Guipuzcoa.

Temperaturas destacables: Las máximas de ayer oscilaron de 7º en Avila a 23º en Huelva y alrededor de los 19º en Canarias. Las mínimas de hoy han variado entre 1º bajo cero en Soria, Cuenca y Gerona y 12º en Málaga. En las capitales canarias oscilaron de 15º a 16º. En los observatorios de montaña, la más baja se observó en Navacerrada con 4º bajo cero.

PRONOSTICO PARA MAÑANA:

Muy nuboso con chubascos en Galicia, Cantábrico, cabecera del Ebro y Pirineos. Nuboso con alguna precipitación aislada en el Duero y Cataluña. Aumento gradual de la nubosidad en las demás regiones.

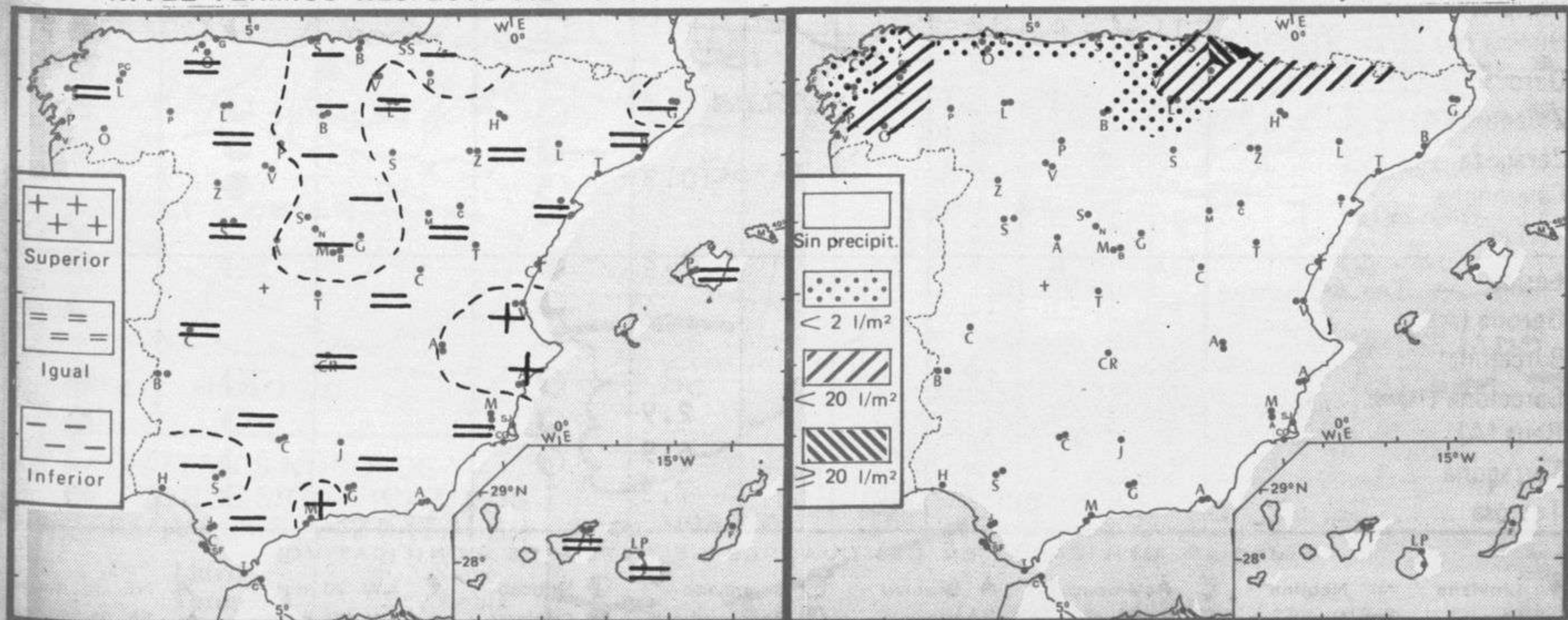
TENDENCIA PARA LOS DIAS 26 Y 27.

Día 26: Lluvias en Galicia y chubascos en el Cantábrico y Pirineos. Nubosidad variable en las demás regiones.

Día 27: Nuboso con precipitaciones dispersas en la vertiente atlántica y chubascos en el Cantábrico. Parcialmente nuboso en las demás regiones.

NIVEL TERMICO RESPECTO AL NORMAL

AREAS CON PRECIPITACION (12 h. ayer a 12 h. hoy)



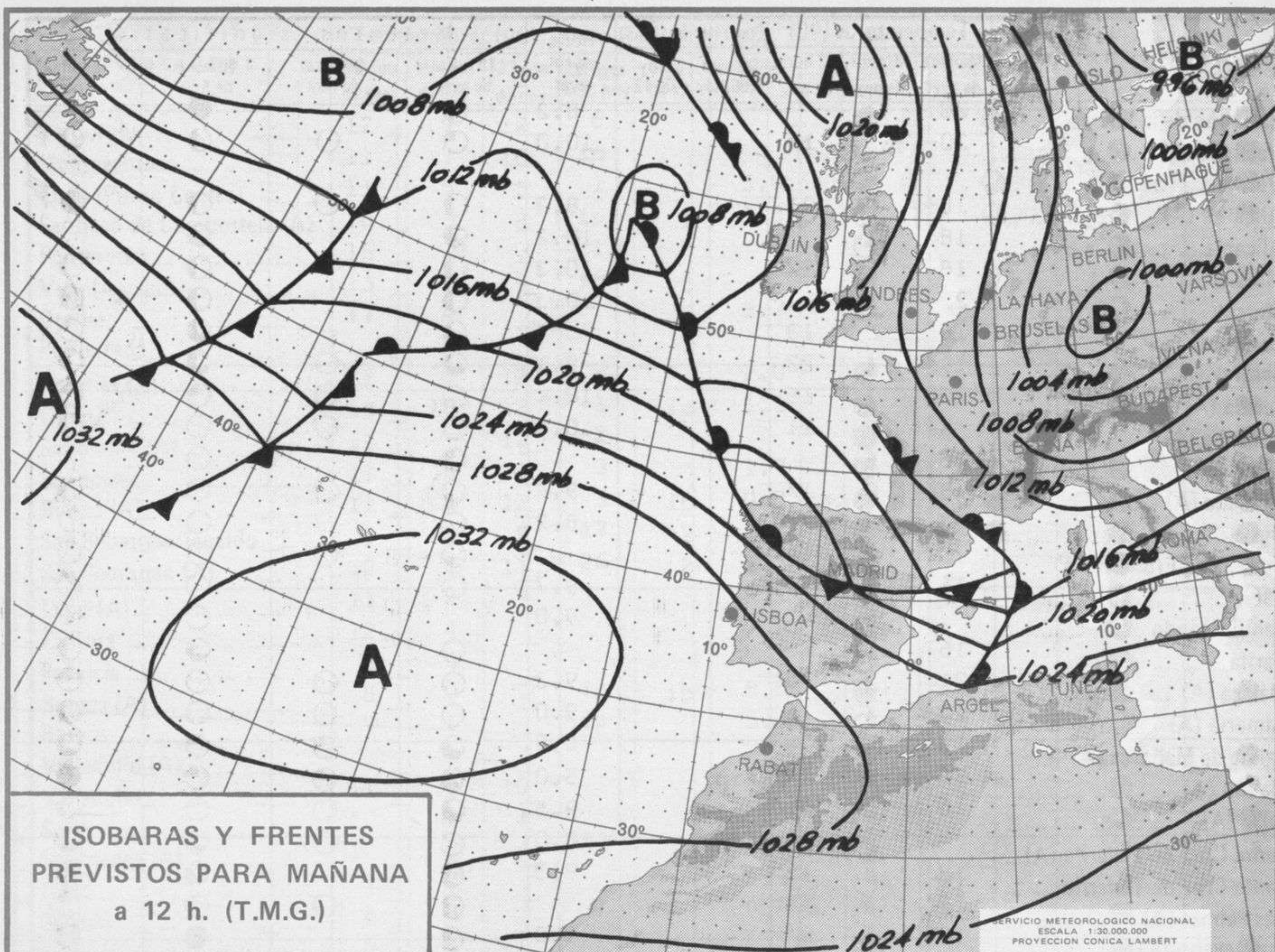
Estaciones	Temperaturas (°C)			Precipitación (l/m²)		Horas de sol ayer	Meteoros significativos			
	Máxima de ayer	Mínima de hoy	12 horas de hoy	06 ayer a 06 hoy	Hoy 06-12		18 horas de ayer	00 horas de hoy	06 horas de hoy	12 horas de hoy
La Coruña	12	9	12	6			●	●	●	●
Monteventoso	11	7	10	ip			●	●	●	●
Lugo (Punto Centro)	11	5	5	1	1	5.0	●	☉	●	●
Santiago de Compostela (A)	10	5	8	ip	1	1.5	●	☉	●	●
Pontevedra	16			1			☉	●	●	●
Vigo (A)	13	6	9	ip	3		☉	☉	●	●
Orense	17	8				9.2	☉		☉	
Ponferrada										
Asturias (A)	12	6	12	2		2.0	●		●	●
Gijón	13	10	13	1	ip	1.5	●		●	●
Santander (A)	11		12	2			●		●	●
Santander	11	8	11	3		1.7	●	●	●	●
Bilbao (A)	11	8	12	3	ip	0.0	☉	●	●	☉
San Sebastian/Igueldo	9	6	9	17	2	1.3	☉	☉	●	●
San Sebastian (A)	12	8	11	26	2	1.3	☉	☉	☉	☉
León (A)	11	2	9			9.1	☉	○	☉	☉
Zamora	12	4				9.2	☉		☉	☉
Palencia	8	3				7.2	☉		●	●
Burgos (A)	8	0	7	ip	ip	5.5	●	☉	☉	●
Burgos	9	1		ip		5.0	☉		☉	●
Valladolid (A)			7						☉	●
Valladolid	11	3	10			8.9	☉	☉	●	●
Soria	10	-1	4			5.8	☉		☉	●
Salamanca (A)	12	2	9			9.9	☉	○	☉	☉
Avila	7	2				6.5	☉		☉	●
Segovia	8	3				9.8	☉		●	●
Navacerrada	0	-4	-1			6.5	●		●	●
Madrid/Barajas	13	2	14			9.9	☉	☉	☉	●
Madrid (Cdad.Universitaria)	13	5	15				☉	☉	☉	☉
Guadalajara	14	1					☉		☉	●
Toledo	15		14				☉		☉	●
Cuenca	12	-1	11			9.5	☉		☉	●
Molina de Aragón	10	1	10			9.5	☉		☉	●
Ciudad Real	15	3	13			10.4	☉	☉	☉	☉
Albacete (A)	14	1	4			10.3	☉	○	☉	☉
Cáceres	16	6					☉	○	☉	●
Badajoz (A)	19	3	12			8.7	☉	○	○	☉
Vitoria (A)	8	5	10	6	2		●		●	●
Logroño	11	6	11			6.0	☉		☉	☉
Logroño (A)	11	7	12	ip	ip	4.1	☉	☉	☉	●
Pamplona	7	5		7		1.2	●		●	☉
Huesca (A)	11	4	12			9.5	☉		☉	☉
Daroca	11		10				☉		☉	●
Zaragoza (A)	12	6	15			7.7	☉	☉	☉	●
Zaragoza	12	8	15				☉		☉	☉
Calamocho	11	-1				10.3	☉	○	●	●
Teruel	10	0	11				☉		☉	☉
Lérida	14	8	15			9.2	●		☉	●
Gerona (A)	14	-1	13				☉		☉	☉
Barcelona	16	7	17				☉	○	☉	●
Barcelona (A)	16	9	17			2.9	☉		☉	☉
Reus (A)	16	9	17			6.9	☉		☉	☉
Tarragona	17	7	17				☉		☉	☉
Tortosa		11	17			7.3			☉	●

SÍMBOLOS UTILIZADOS EN LOS CUADROS DE METEOROS SIGNIFICATIVOS

- ☉ Llovizna ☉ Neblina ☉ Relámpagos ▲ Granizo ○ Despejado ☉ Nuboso ☉ NW 30 nudos ☉ NE 35 nudos
- ☉ Lluvia ☉ Niebla ☉ Tormenta * Nieve ☉ Poco nuboso ● Cubierto ☉ SW 50 nudos ☉ SE 65 nudos

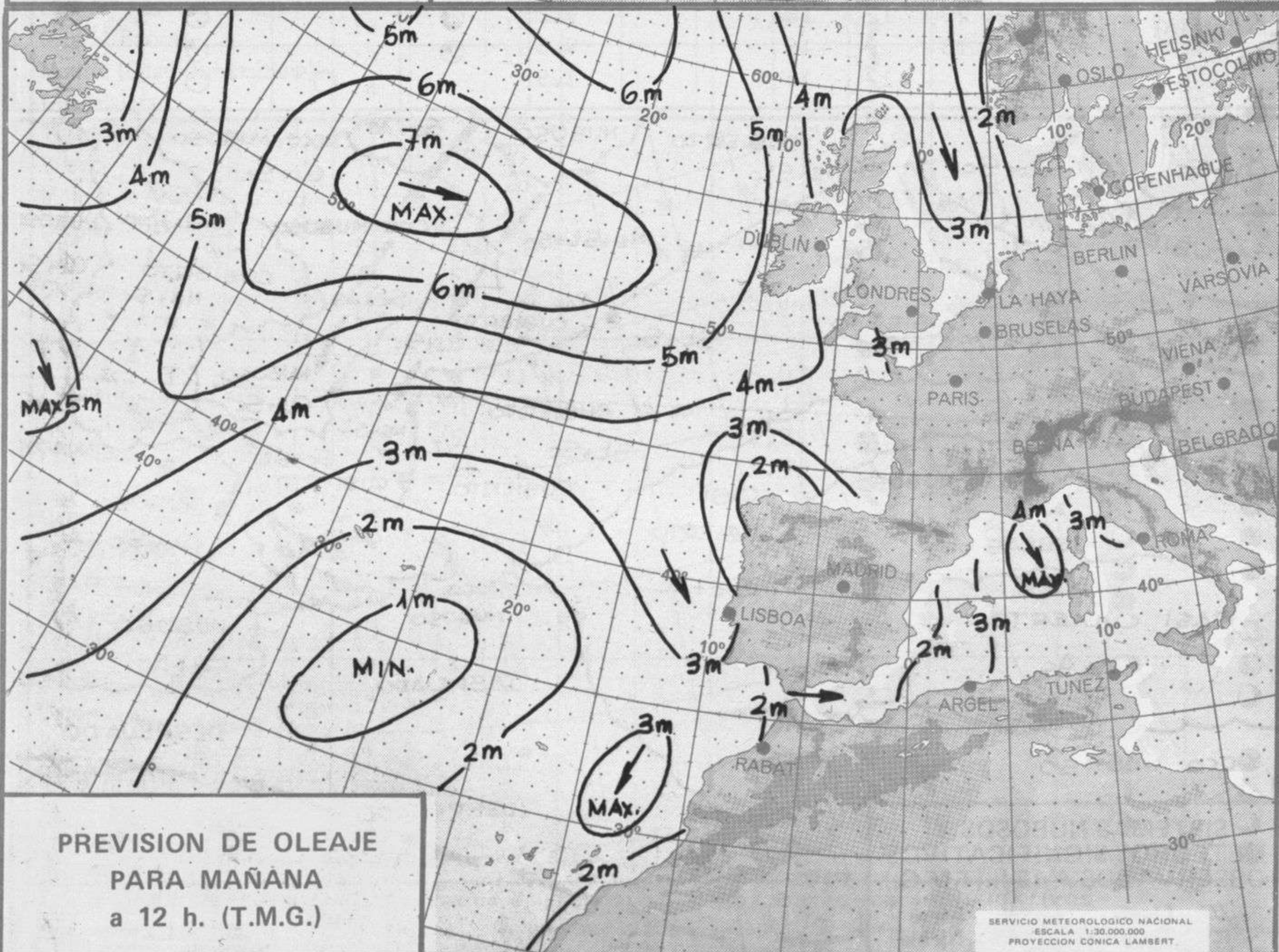
Estaciones	Temperaturas (OC)			Precipitación (l/m ²)		Horas de sol ayer	Meteoros significativos			
	Máxima de ayer	Mínima de hoy	12 horas de hoy	06 ayer a 06 hoy	Hoy 06-12		18 horas de ayer	00 horas de hoy	06 horas de hoy	12 horas de hoy
Castellón de la Plana	20	4				8.2	☉		☉	☉
Valencia (A)	20	8	18			10.0	☉	☉	☉	☉
Valencia										☉
Alicante (A)	18	8	21			8.3	☉	☉	☉	☉
Alicante	18	11				10.2	☉		☉	
Murcia (A)	18	5	22			10.3	☉		☉	☉
Murcia	22	8	22			10.3	☉		☉	☉
Cartagena	16	8	13				☉		☉	☉
San Javier	19	4	22			9.1	☉	☉	☉	☉
Sevilla (A)	20	3	15			10.4	☉	☉	☉	☉
Córdoba (A)	X	0	11			10.4	☉	☉	☉	☉
Jaén	16	6					☉		☉	
Granada (A)	18	0	13			9.4	☉	☉	☉	☉
Huelva	23	8	13			8.2	☉		☉	☉
Jerez de la Frontera (A) ...	20	3	16				☉	☉	☉	☉
Cádiz	17	1	12			9.7	☉		☉	☉
San Fernando		8				9.0			☉	☉
Tarifa	16	10	15				☉		☉	☉
Málaga (A)	21	12	20			9.3	☉	☉	☉	☉
Almería (A)	18	X	16			9.0	☉	☉	☉	☉
Palma de Mallorca (A)	15	9	15			6.8	☉	☉	☉	☉
Mahón (A)	14	8	14	ip		5.0	☉	☉	☉	☉
Ibiza (A)	16	10	16			9.5	☉	☉	☉	☉
Santa Cruz de Tenerife (A)...	15	8	13			10.0	☉	☉	☉	☉
Santa Cruz de Tenerife	19	16	18			9.3	☉		☉	☉
Las Palmas (A)	19	15	18				☉	☉	☉	☉
Fuerteventura (A)	19	15	17			9.8	☉		☉	☉
Lanzarote (A)	20	12	18			9.2	☉		☉	☉
Ceuta	16	9	16			9.6	☉		☉	☉
Melilla		12	18			7.9		☉	☉	☉





ISOBARAS Y FRENTES
PREVISTOS PARA MAÑANA
a 12 h. (T.M.G.)

SERVICIO METEOROLOGICO NACIONAL
ESCALA 1:30.000.000
PROYECCION CONICA LAMBERT



PREVISION DE OLAJE
PARA MAÑANA
a 12 h. (T.M.G.)

SERVICIO METEOROLOGICO NACIONAL
ESCALA 1:30.000.000
PROYECCION CONICA LAMBERT

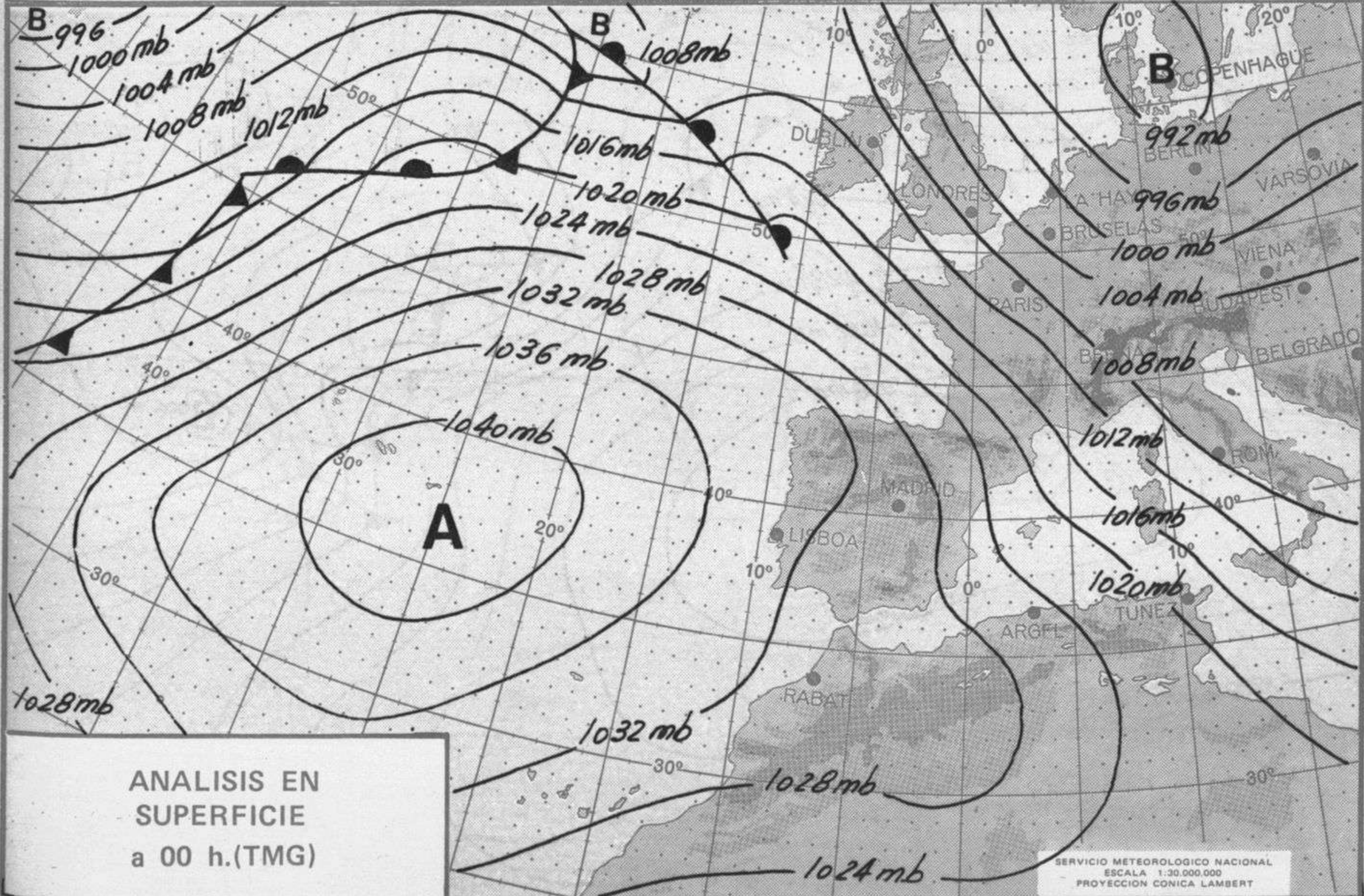
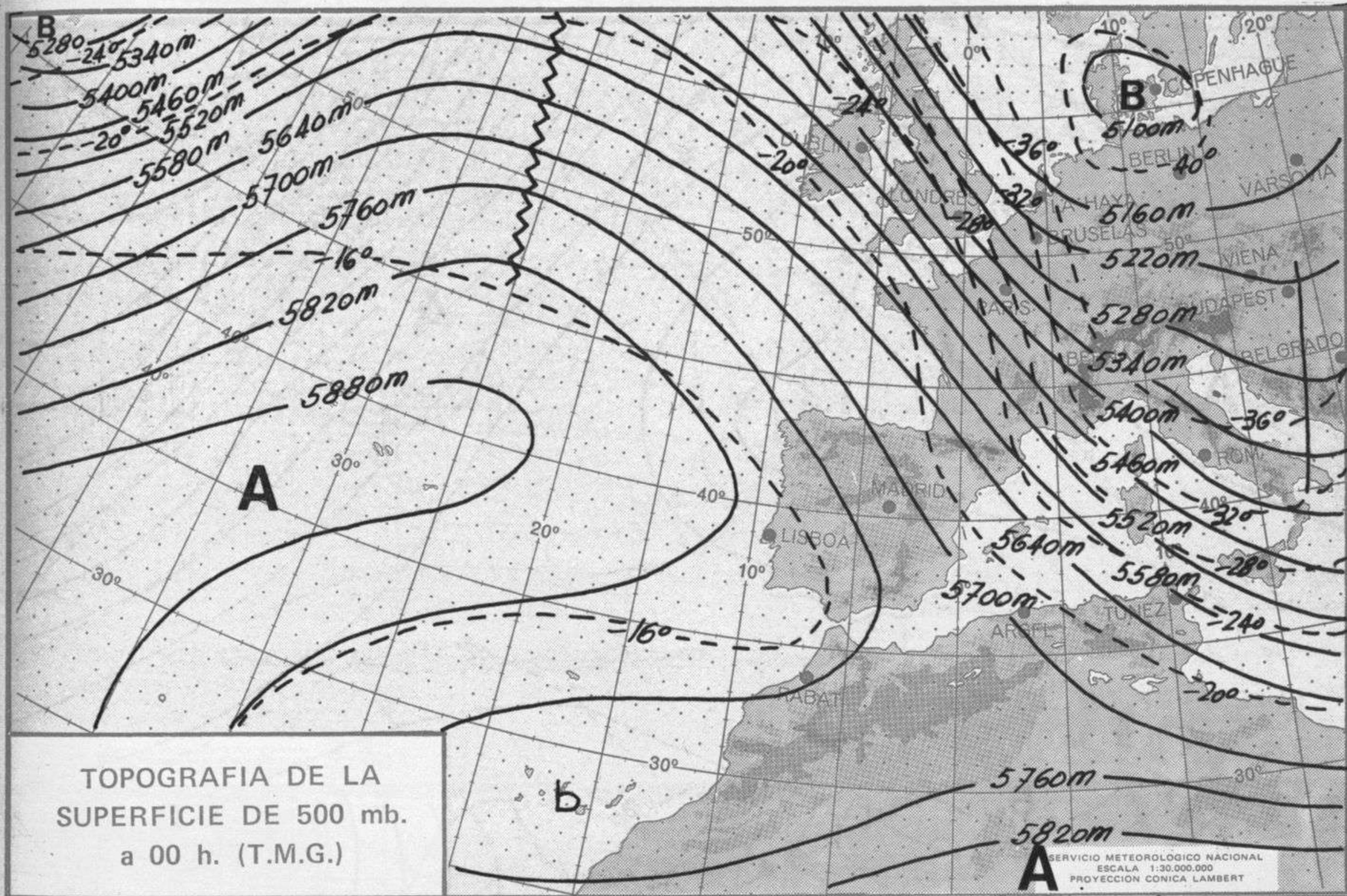


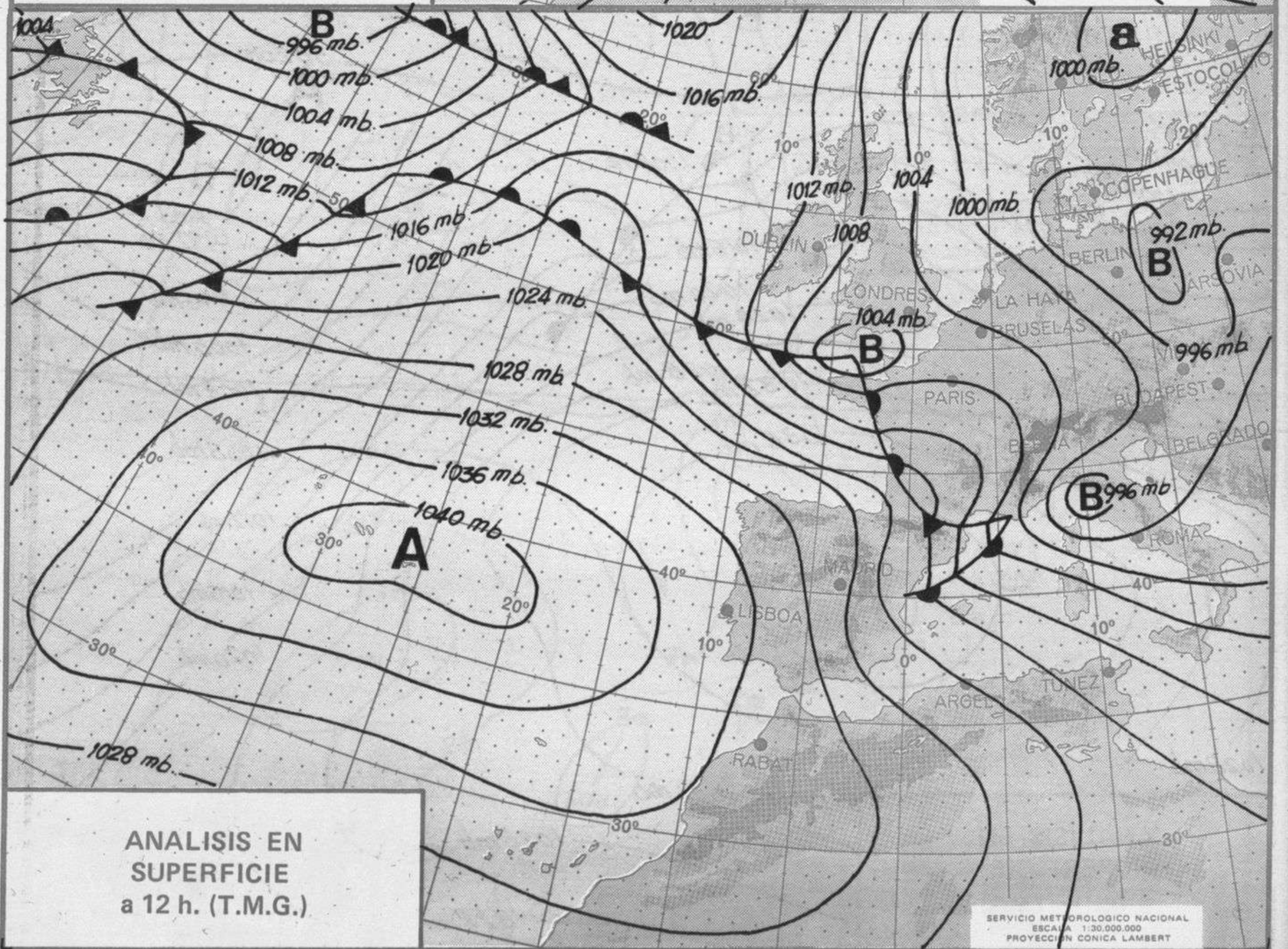
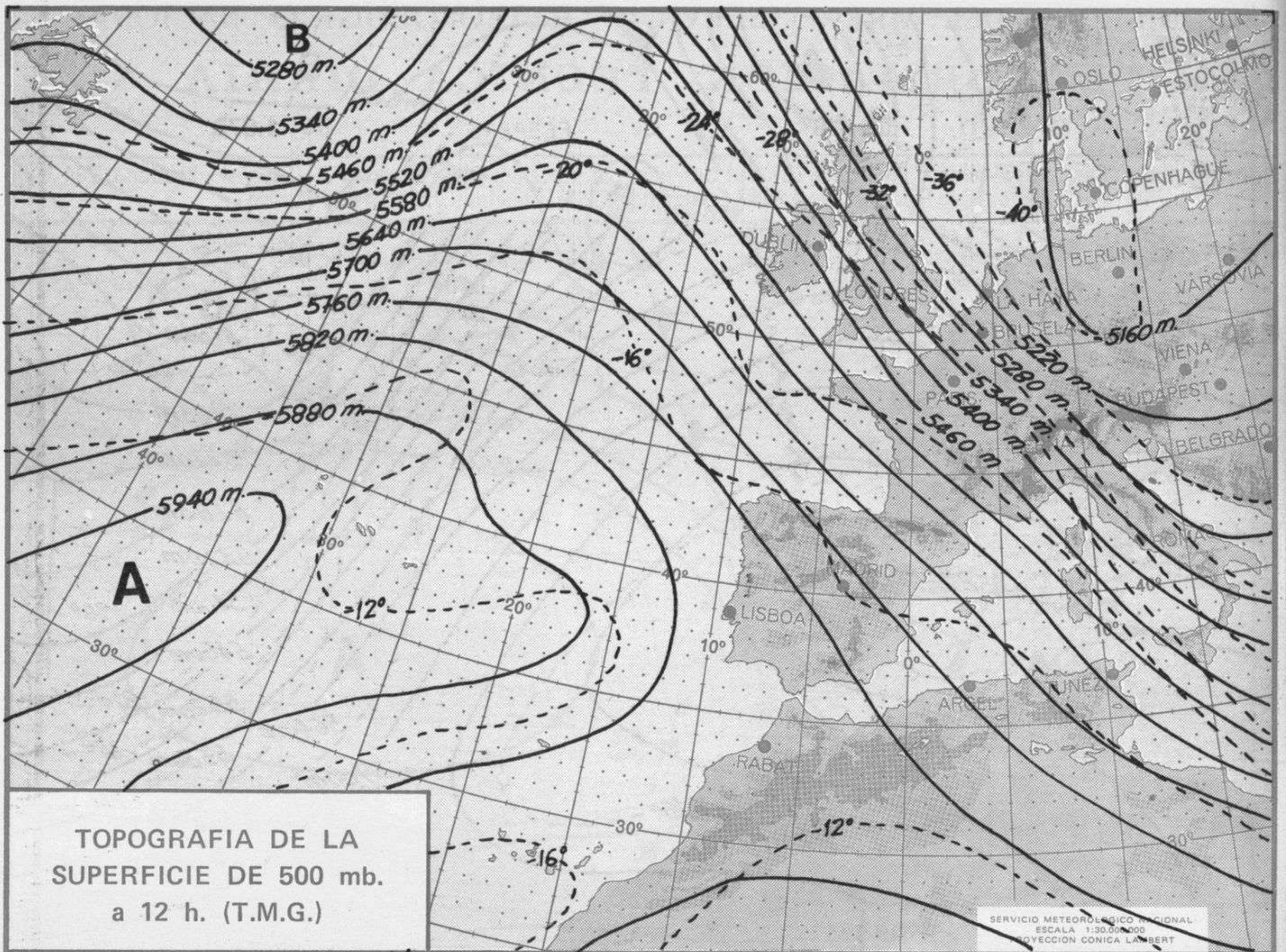
INFORMACION TECNICA DIARIA

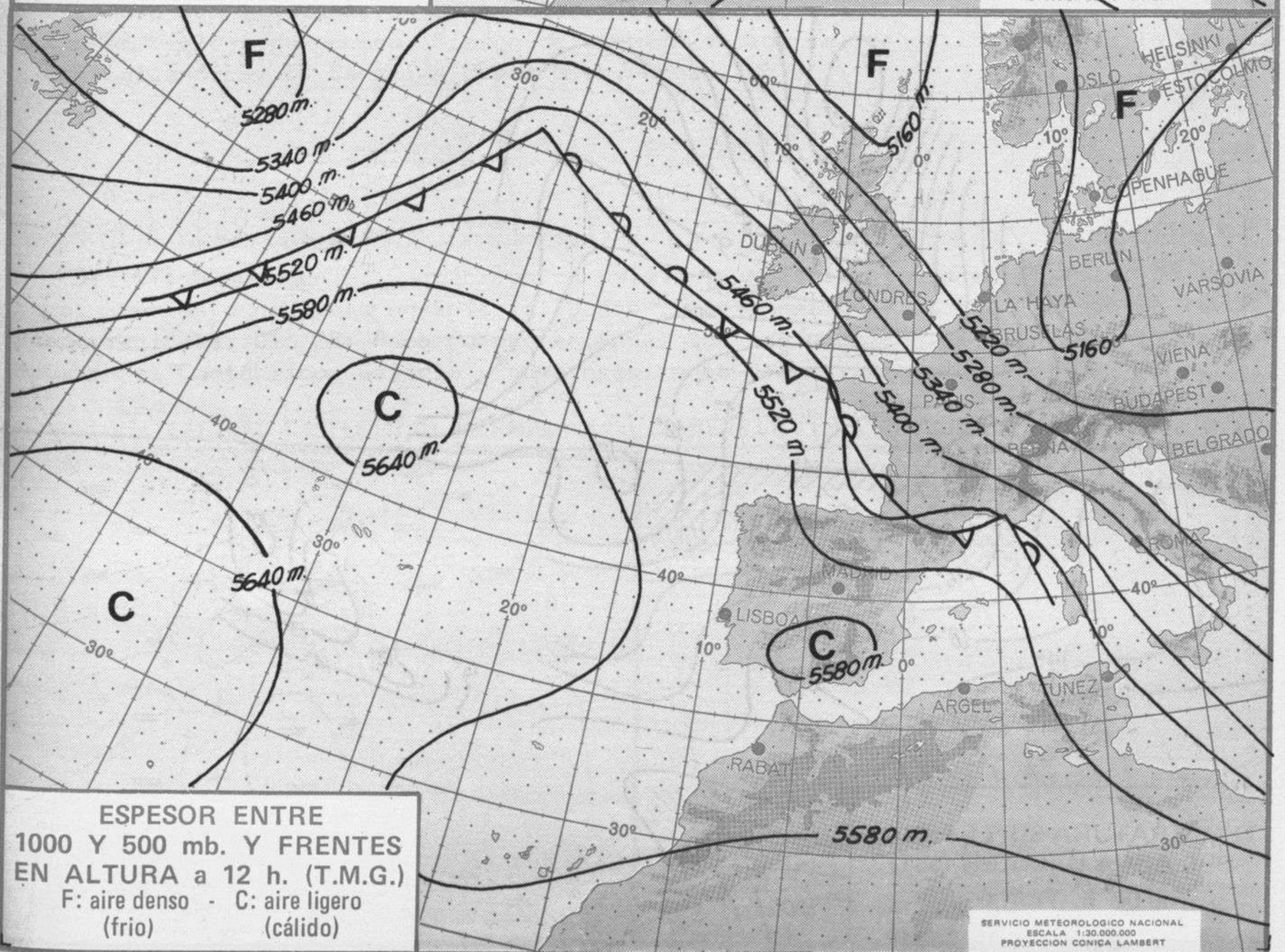
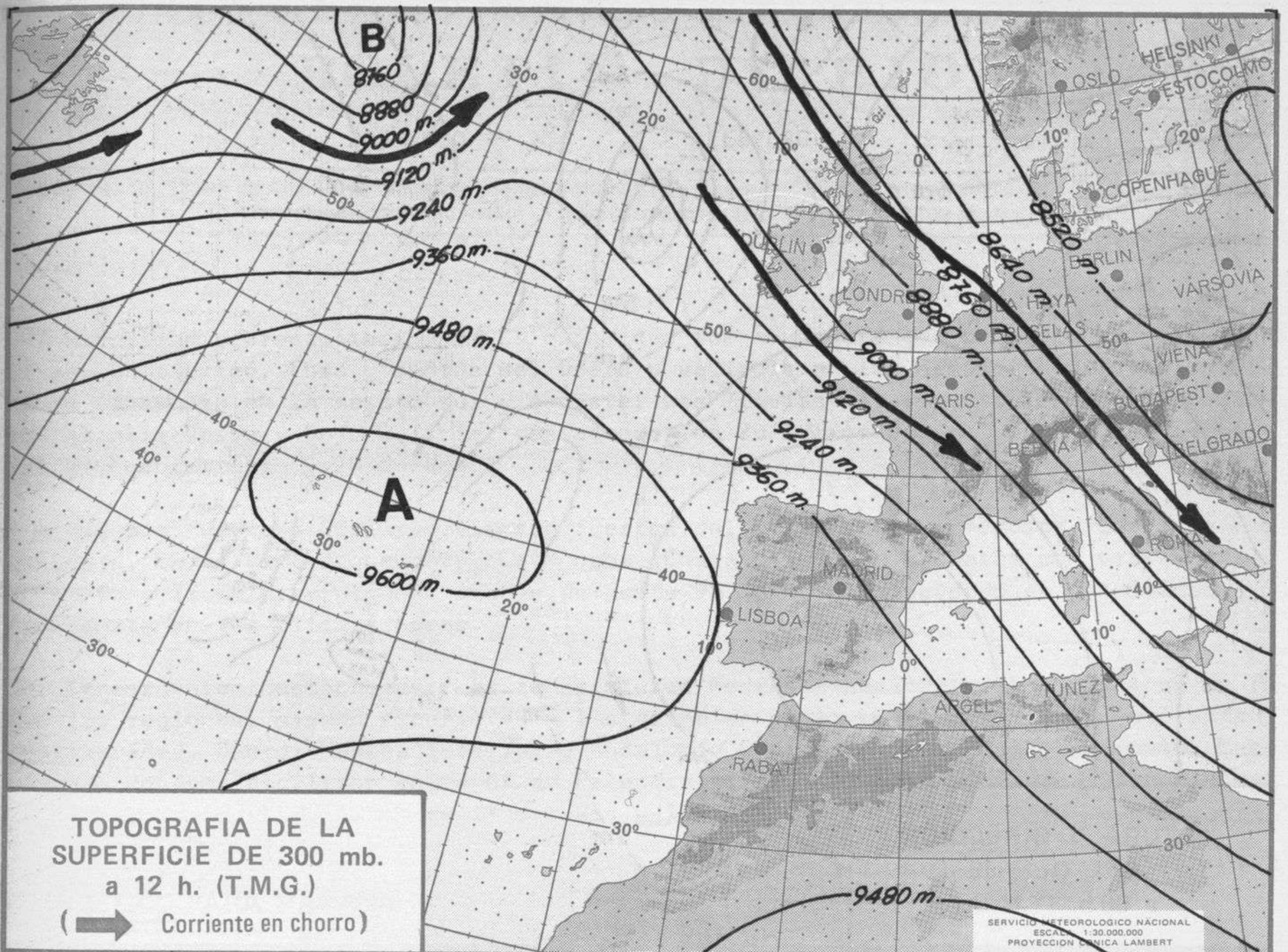
Núm. 55.

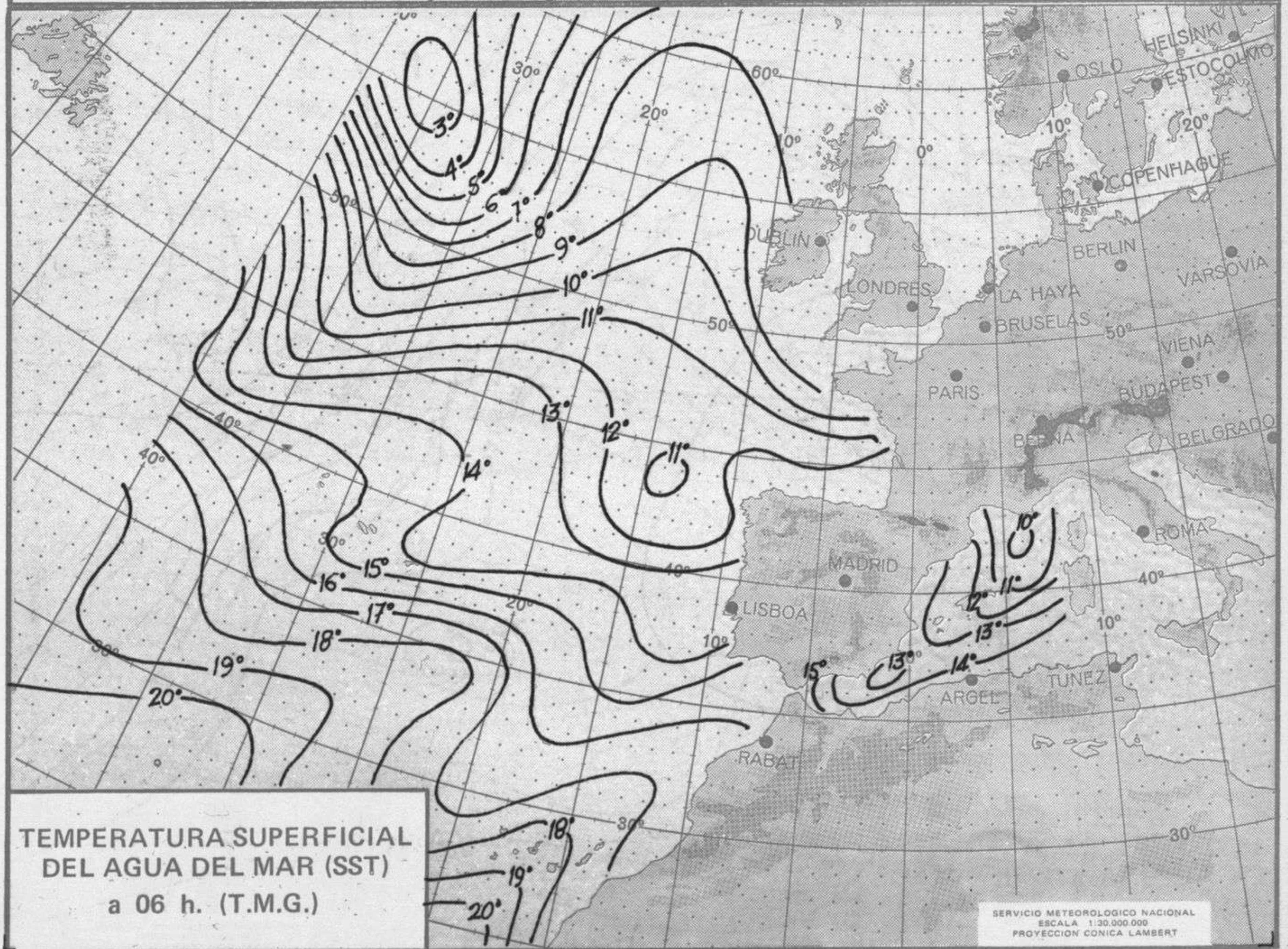
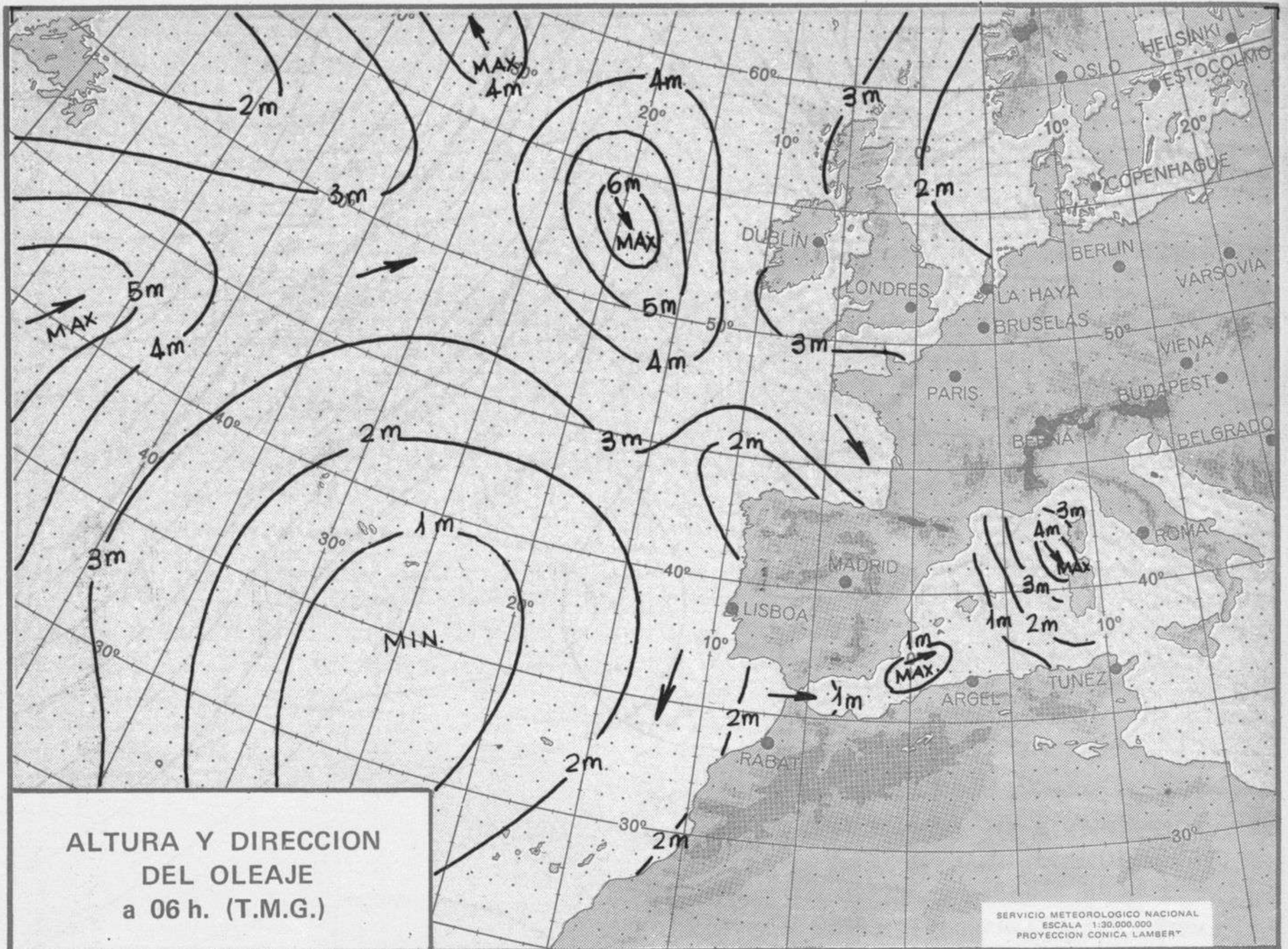
MADRID, SABADO 24 de FEBRERO de 1.973

Dirección postal: Centro de Análisis y Predicción (Ciudad Universitaria), Apartado 285 - Madrid - 3 - (España) - Teléfono: 244 35 00
Fonometeo local: teléfono 094 - Fonometeo España: teléfono 232 69 40 de Madrid











COMPLEMENTO A LA INFORMACION TECNICA DIARIA



Dirección postal: Centro de Análisis y Predicción (Ciudad Universitaria), Apartado 285 - Madrid - 3 - (España) - Teléfono: 244 35 00
 Fonometeo local: teléfono 094 - Fonometeo España: teléfono 232 69 40 de Madrid

MADRID, Sábado 24 de FEBRERO de 1.973

R A D I O S O N D E O S																				VIENTO EN ALTITUD																			
LA CORUÑA 08 001					MADRID / BARAJAS 08 221					PALMA DE M. / SON BONET 08 302					SANTA CRUZ DE TENERIFE 60 020					Estación		Indicativa		Da/hora															
Sondeo a 00 h.(T.M.G.)					Sondeo a 00 h.(T.M.G.)					Sondeo a 00 h.(T.M.G.)					Sondeo a 00 h.(T.M.G.)					Altitud		dd ff		dd ff		dd ff													
PPP	hhh	TT	DD	dd ff	PPP	hhh	TT	DD	dd ff	PPP	hhh	TT	DD	dd ff	PPP	hhh	TT	DD	dd ff	Tierra	1.000	1.500	2.000	3.000	4.000	5.500	7.000	9.000	10.500	12.000	13.500	16.000	Estación	Indicativa	Da/hora				
1.000	237	8	24	25 0	1.000	236				1.000	1.4	11	43	27 15	1.000																								
850	16c6	2	25	32 26	850	15c9	4	68	31 0	850	518	2	57	0 41	850																								
700	315c	-4	00	32 33	700	3117	-5	50	34 45	700	3067	-2	63	31 35	700																								
500	575c	-18	07	32 42	500	569c	-21	30	30 40	500	555c	-21	58	33 60	500																								
400	739c	-28	39	32 32	400	730c	-32	33	34 42	400	726c	-32	50	32 68	400																								
300	930c	-44		34 57	300	920c	-46		36 55	300	924c	-44	57	35 61	300																								
250	1058c	-54		34 95	250	1047c	-55		36 65	250	1046c	-51		01 87	250																								
200	1197c	-66			200	1186c	-65		36 70	200	1187c	-60			200																								
150	1370c	-74			150	1361c	-62		34 55	150					150																								
100	1618c	-85			100	1612c	-64		32 40	100					100																								
70					70	1829c	-66		30 25	70					70																								
50					50					50					50																								
30					30					30					30																								
20					20					20					20																								
10					10					10					10																								
PPP	TT	DD	PPP	TT	DD	PPP	TT	DD	PPP	TT	DD	PPP	TT	DD	PPP	TT	DD	PPP	TT	DD	PPP	TT	DD	Tierra	1.000	1.500	2.000	3.000	4.000	5.500	7.000	9.000	10.500	12.000	13.500	16.000	Estación	Indicativa	Da/hora
1028	9	30	92	-55	353	7	53	1016	9	31																													
892	0	00	85	-83	334	3	71	997	11	50																													
884	3	36	276	-1	63	810	-1	52																															
830	1	15	694	-5	44	702	-2	63																															
694	-4	00	658	-5	60	366	-36	45																															
608	-9	12	514	-20	30	284	-46	52																															
506	-18	05	416	-30	21	204	-60																																
417	-26	35	333	-33	41	160	-58																																
324	-40	57	102	-69																																			
194	-57	146	-61																																				
171	-72	72	-66																																				
154	-65																																						
134	-53																																						

