



BOLETIN DIARIO

AÑO XXI
2ª Epoca
Núm. 231.

MADRID, VIERNES 18 de AGOSTO de 1.972

Dirección postal: Centro de Análisis y Predicción (Ciudad Universitaria), Apartado 285 - Madrid - 3 - (España) - Teléfono: 244 35 00
Fonometeo local: teléfono 094 - Fonometeo España: teléfono 232 69 40 de Madrid

TIEMPO PASADO (de 12 horas de ayer a 12 horas, T.M.G., de hoy):

Nubosidad y precipitaciones: Ayer el cielo estuvo nuboso en el Cantábrico, costa del Sol y región del Estrecho. Solo se registraron precipitaciones en Alborán, Centro y Melilla. Durante la noche pasada y la mañana de hoy ha persistido la nubosidad en el Cantábrico y extremo sur de la Península. En la isla de Menorca se han registrado chubascos. En el resto de España el cielo ha permanecido despejado o poco nuboso.

Vientos fuertes: Rachas de viento fuerte en el Ebro, Centro y Canarias.

Temperaturas destacables: En general continúan siendo inferiores a las normales con máximas de ayer comprendidas entre 36º en Sevilla y 18º en Vitoria y mínimas de hoy entre 8º en Segovia, Orense y Teruel y 25º en Cádiz.

PRONOSTICO PARA MAÑANA:

Nubosidad variable en el Cantábrico oriental y nordeste de la Península con riesgo de algún chubasco. En el resto poco nuboso. Ligero descenso de las temperaturas en el cuadrante nordeste.

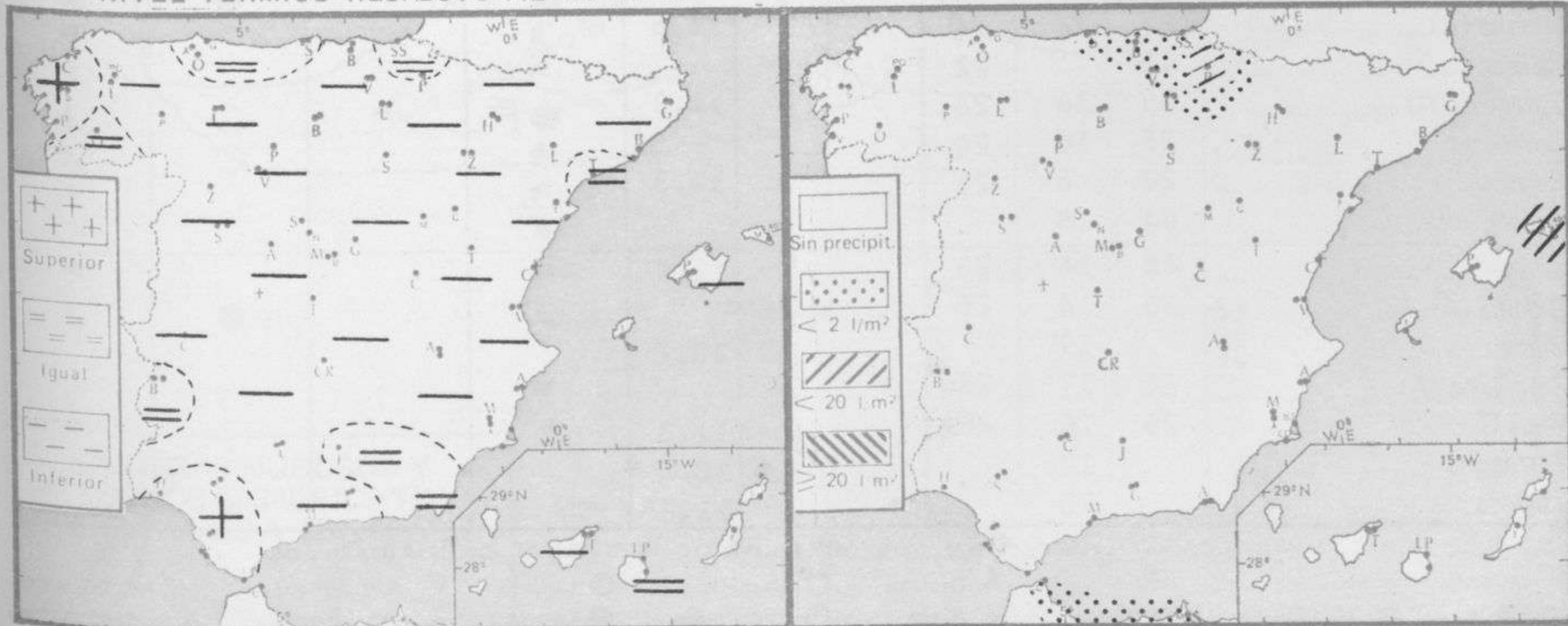
TENDENCIA PARA LOS DIAS 20 Y 21.....

Día 20: Nuboso en el Cantábrico oriental y alto Ebro y Pirineos. Nubosidad de evolución diurna en el resto preferentemente en las cordilleras. Temperaturas estacionarias o en ligero aumento.

Día 21: Continuará con análogas características.

NIVEL TERMICO RESPECTO AL NORMAL

AREAS CON PRECIPITACION (12 h. ayer a 12 h. hoy)

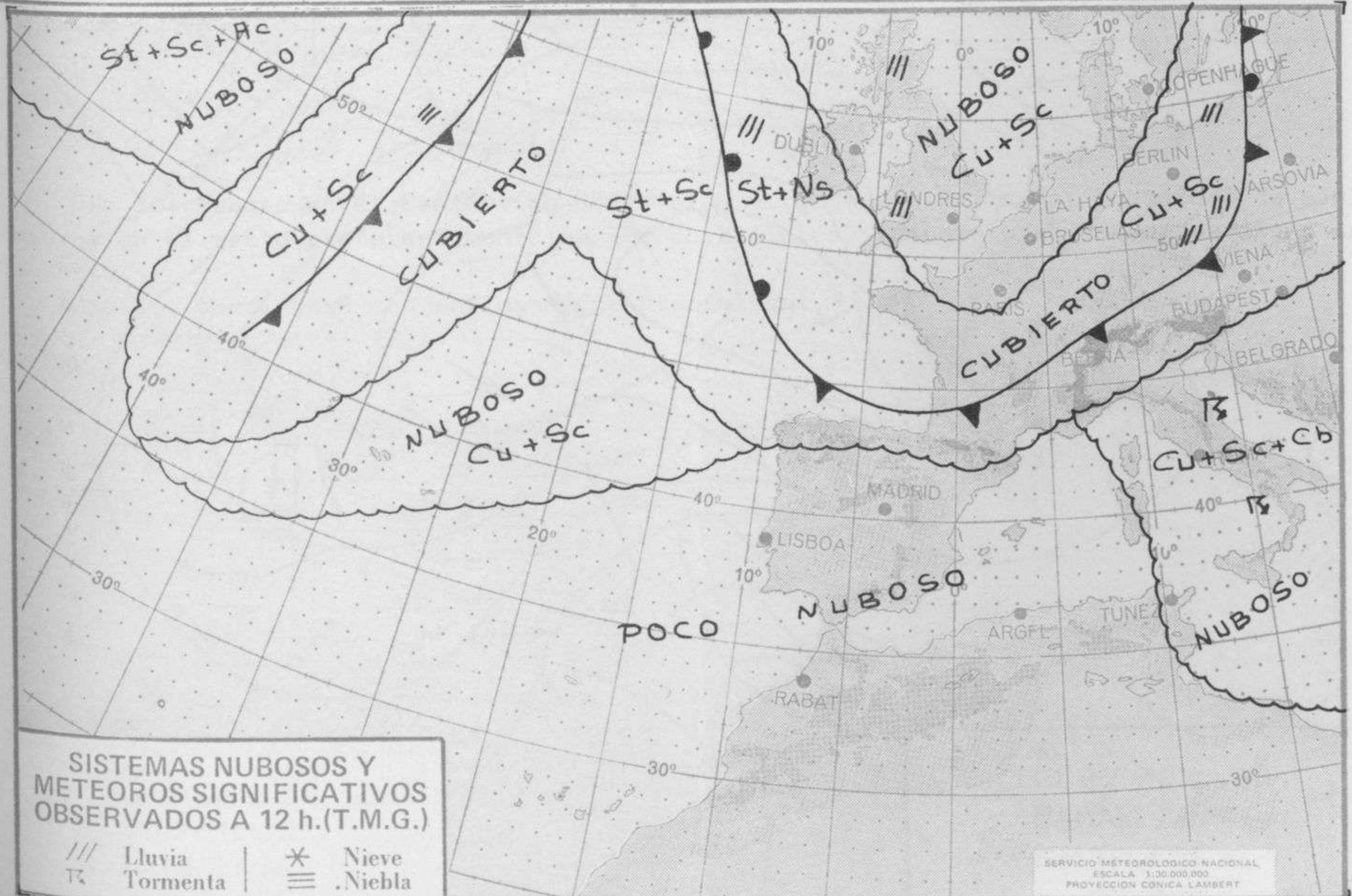


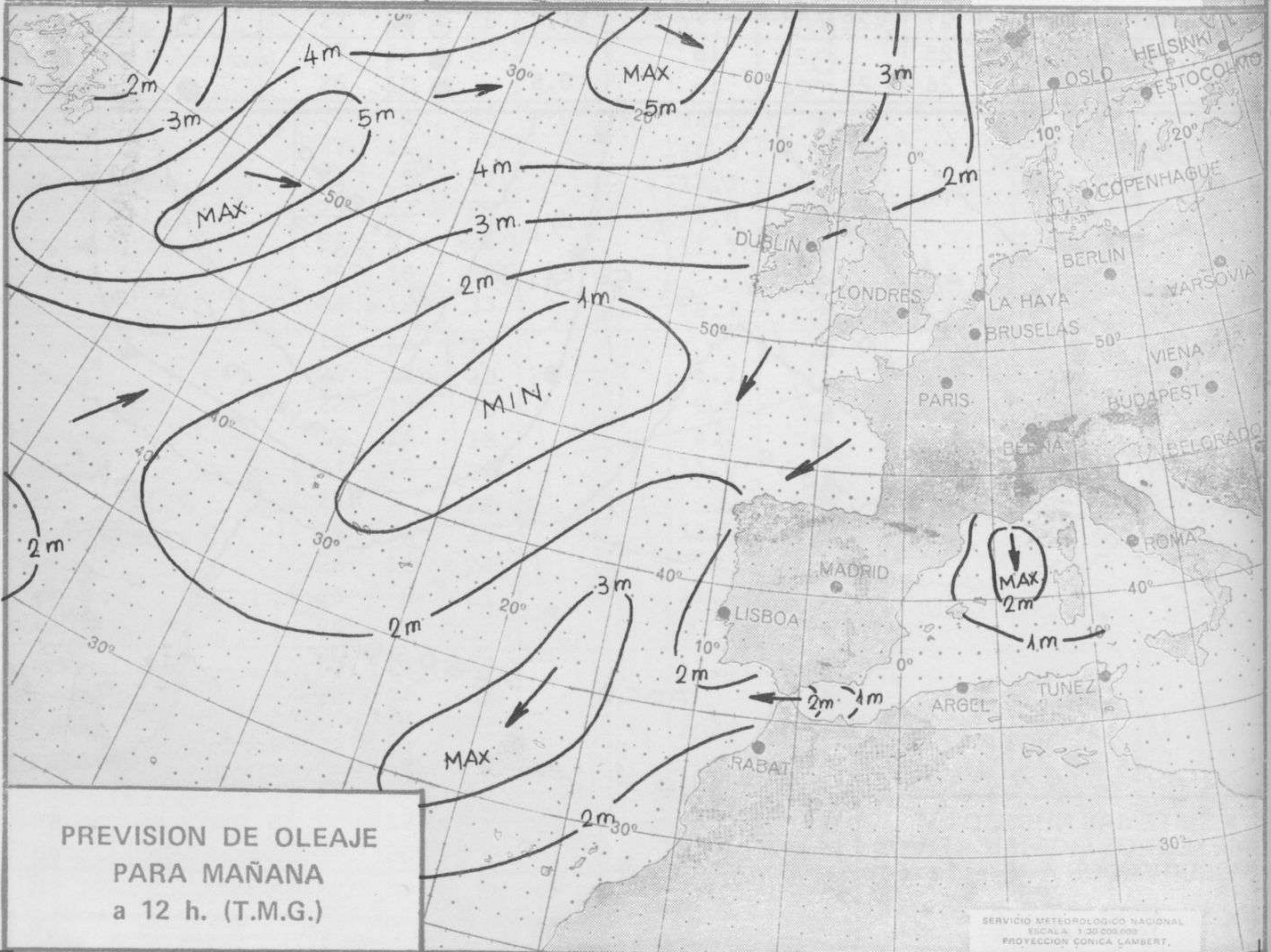
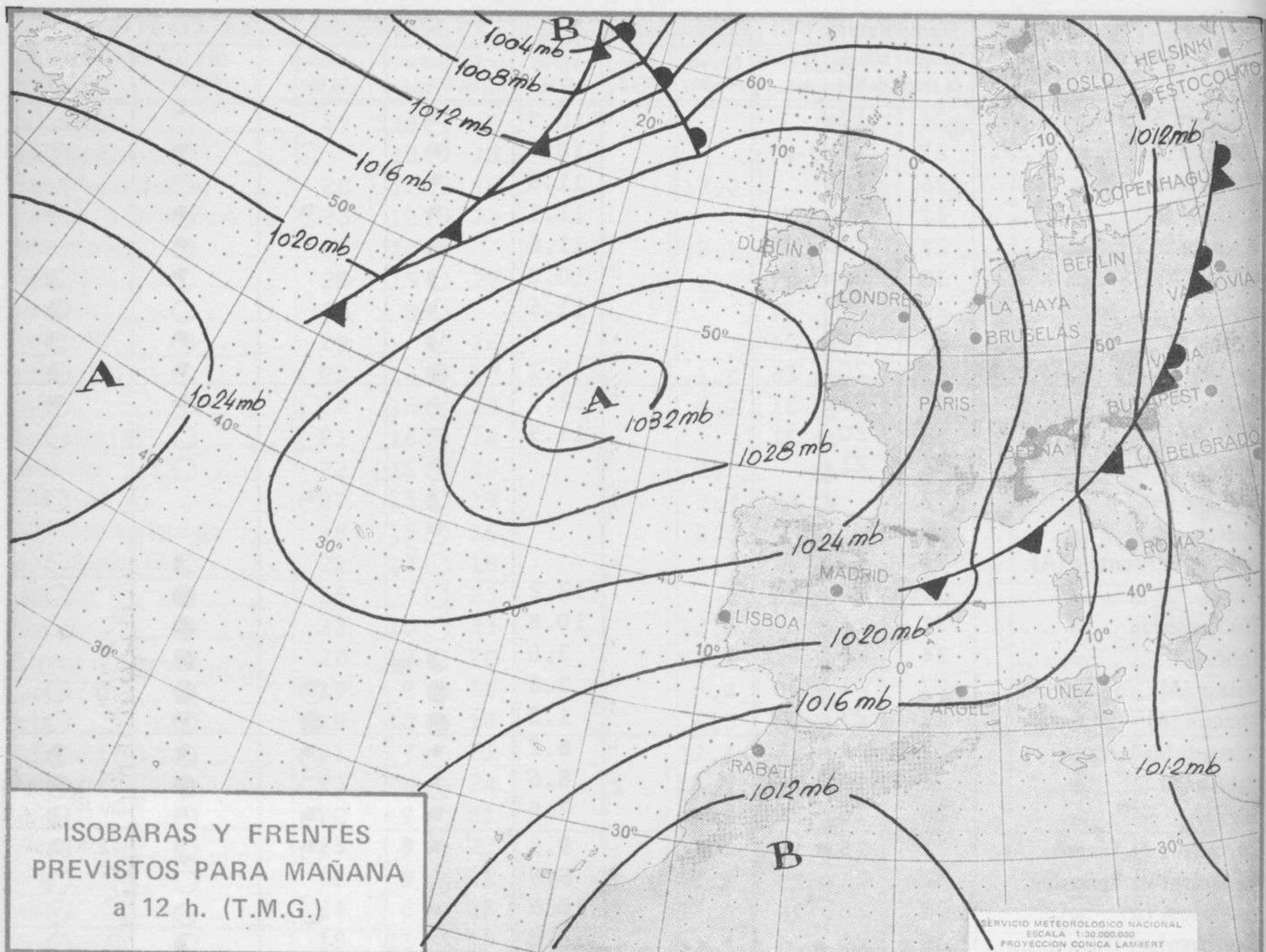
Estaciones	Temperaturas (°C)			Precipitación (l/m ²)		Horas de sol ayer	Meteoros significativos			
	Máxima de ayer	Mínima de hoy	12 horas de hoy	06 ayer a 06 hoy	Hoy 06-12		18 horas de ayer	00 horas de hoy	06 horas de hoy	12 horas de hoy
La Coruña	27	16	18				☉	☀	☀	☉
Monteventoso		13	19						☉	☀
Lugo (Punto Centro)	20	12	19			12.2	☉	☉	☉	☉
Santiago de Compostela (A)	23	12	22				☉		☉	☉
Pontevedra	29	16				12.1	☉		☉	
Vigo (A)	29	15	27				☉	☉	☉	☉
Orense	30	8					☉		☉	
Ponferrada	29		26				☉			☉
Asturias (A)	22	12	17			1.0	☀		☉	☀
Gijón	24	16	20			6.2	☉	☀	☀	☀
Santander (A)	21	16	18				☀		☀	☀
Santander	22	16	19			5.0	☉	☉	☉	☉
Bilbao (A)	22	15	19			3.7	☉	☉	☉	☉
San Sebastian/Igueldo	19	15	16			0.0	☀	☀	☀	☉
San Sebastian (A)	22	17	18			4.7	☀		☉	☉
León (A)	26		23				☉			☉
Zamora	23	10	23			12.4	☉		☉	☉
Palencia	20	12	20			12.1	☉		☉	☉
Burgos (A)	19	9	18			6.4	☉	☉	☉	☉
Burgos	19	10	18			6.3	☉	☉	☉	☉
Valladolid (A)	21	7	21			12.4	☉		☉	☉
Valladolid	23	X	24			12.0	☉	☉	☉	☉
Soria	20	9	21			9.8	☉		☉	☉
Salamanca (A)	25	9	23			12.4	☉	☉	☉	☉
Avila	22	9	21			12.1	☉	☉	☉	☉
Segovia	24	8	23			12.4	☉		☉	☉
Navacerrada	18	11	19			13.1	☉		☉	☉
Madrid/Barajas	27	13	26			11.7	☉	☉	☉	☉
Madrid (Cdad.Universitaria)	27	14	27				☉	☉	☉	☉
Guadalajara	26	10					☉		☉	☉
Toledo	27	14	26			12.1	☉		☉	☉
Cuenca	27	11				10.0	☉		☉	☉
Molina de Aragón	22	5	21			12.3	☉		☉	☉
Ciudad Real	29	12	27			12.0	☉	☉	☉	☉
Albacete (A)	28	13	26			11.5	☉	☉	☉	☉
Cáceres	29	18	28				☉	☉	☉	☉
Badajoz (A)	34	16	33			6.7	☉	☉	☉	☉
Vitoria (A)	18	13	17				☉		☉	☉
Logroño	22	12	20			6.7	☉		☉	☉
Logroño (A)	22	13	20			9.6	☉	☉	☉	☉
Pamplona	19	14	18			4.7	☉		☉	☉
Huesca (A)	27	12	24			11.8	☉		☉	☉
Daroca	23		22				☉		☉	☉
Zaragoza (A)	26	16	23			11.9	☉	☉	☉	☉
Zaragoza	26	16	24				☉		☉	☉
Calamocha	23	6	21			11.3	☉		☉	☉
Teruel	24	8					☉		☉	☉
Lérida	28	14	23			11.6	☉		☉	☉
Gerona (A)	28	14	25				☉	☉	☉	☉
Barcelona		19				10.7			☉	☉
Barcelona (A)	25	17	25				☉	☉	☉	☉
Reus (A)	29	16	26			11.3	☉		☉	☉
Tarragona		17				10.2			☉	☉
Tortosa		20				11.6			☉	☉

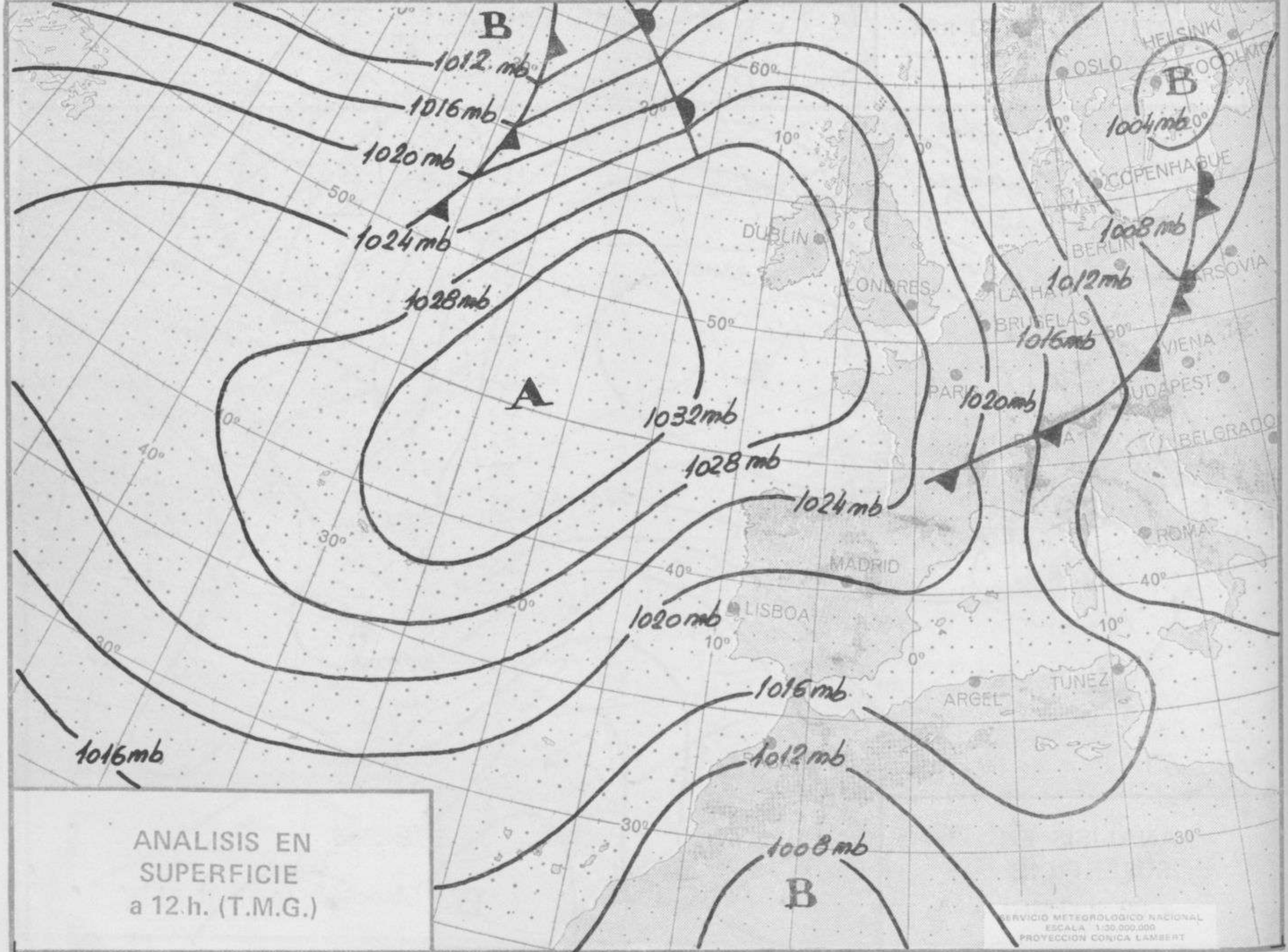
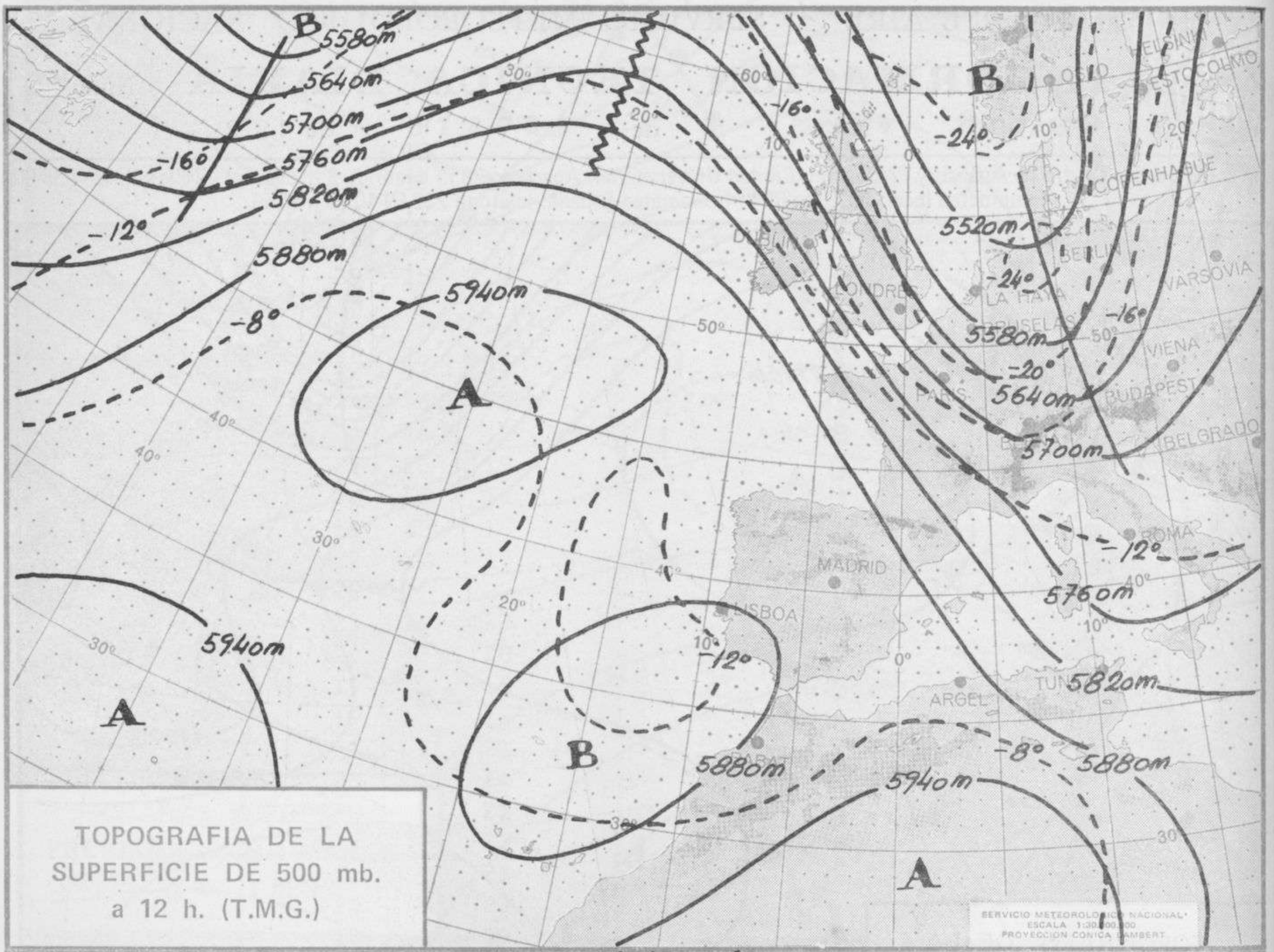
SÍMBOLOS UTILIZADOS EN LOS CUADROS DE METEOROS SIGNIFICATIVOS

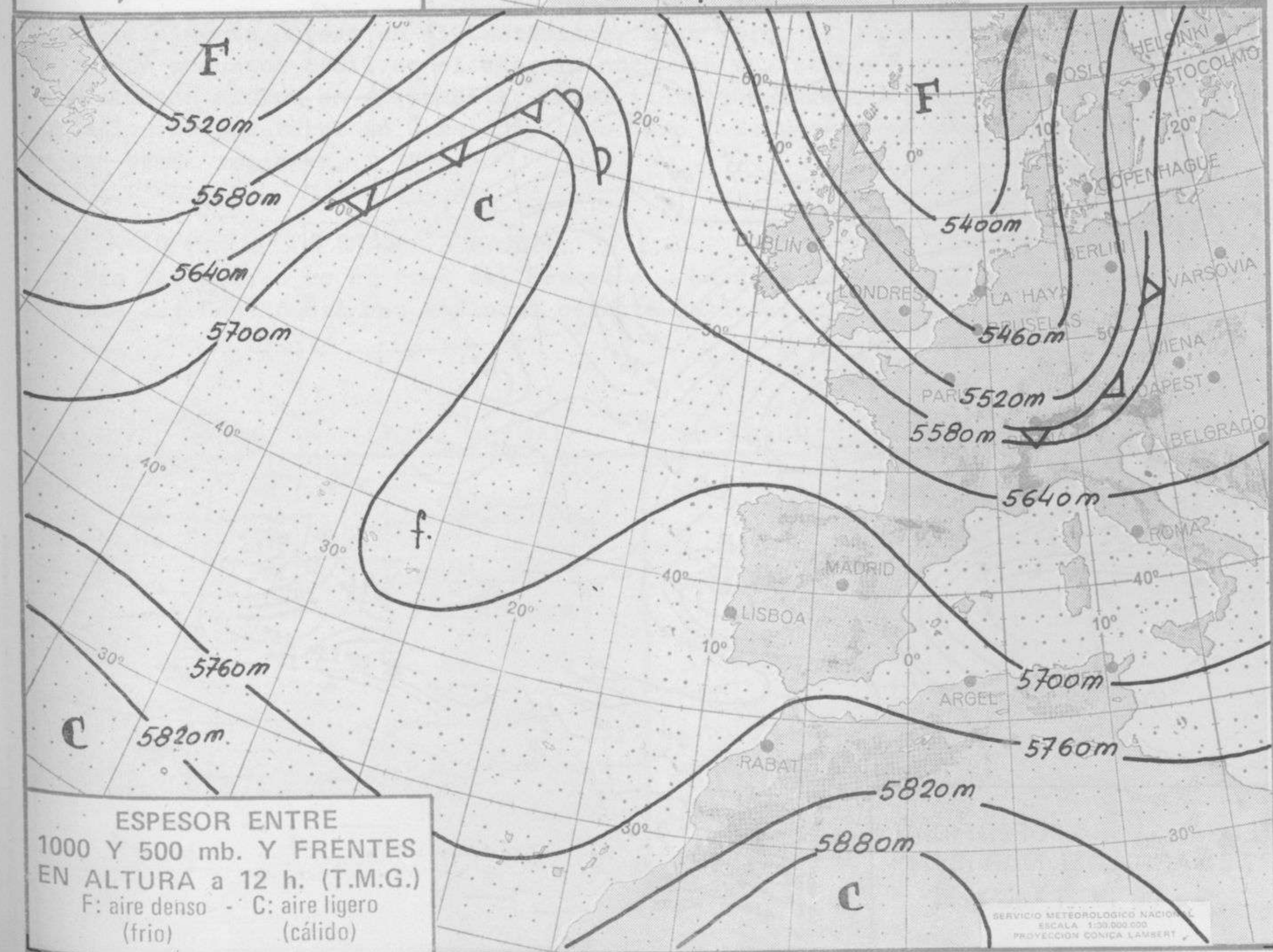
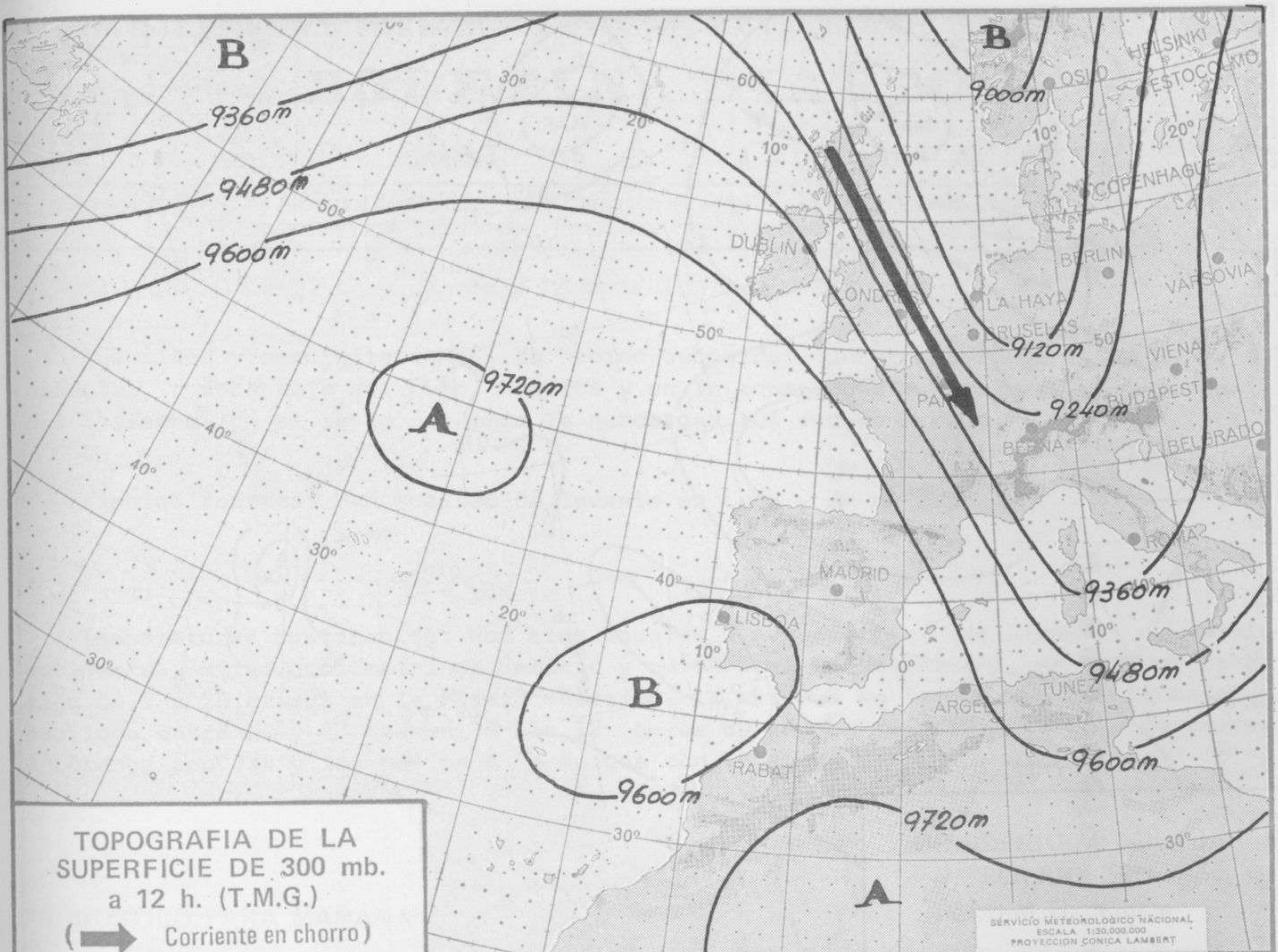
- ☉ Llovizna ☉ Neblina ⚡ Relámpagos ▲ Granizo ☉ Despejado ☉ Nuboso ⚡ NW 30 nudos ⚡ NE 35 nudos
- ☉ Lluvia ☉ Niebla ☉ Tormenta * Nieve ☉ Poco nuboso ☉ Cubierto ⚡ SW 50 nudos ⚡ SE 65 nudos

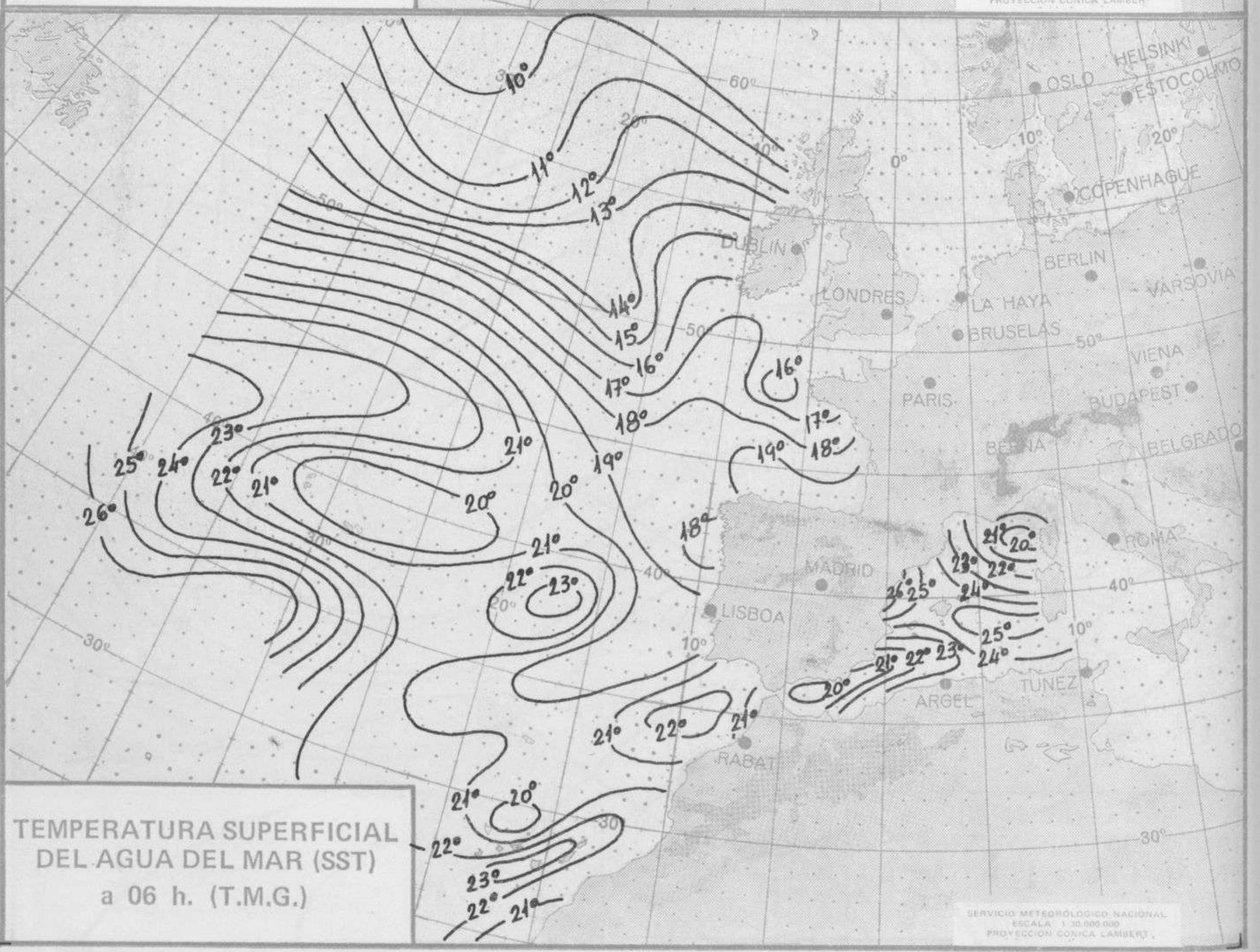
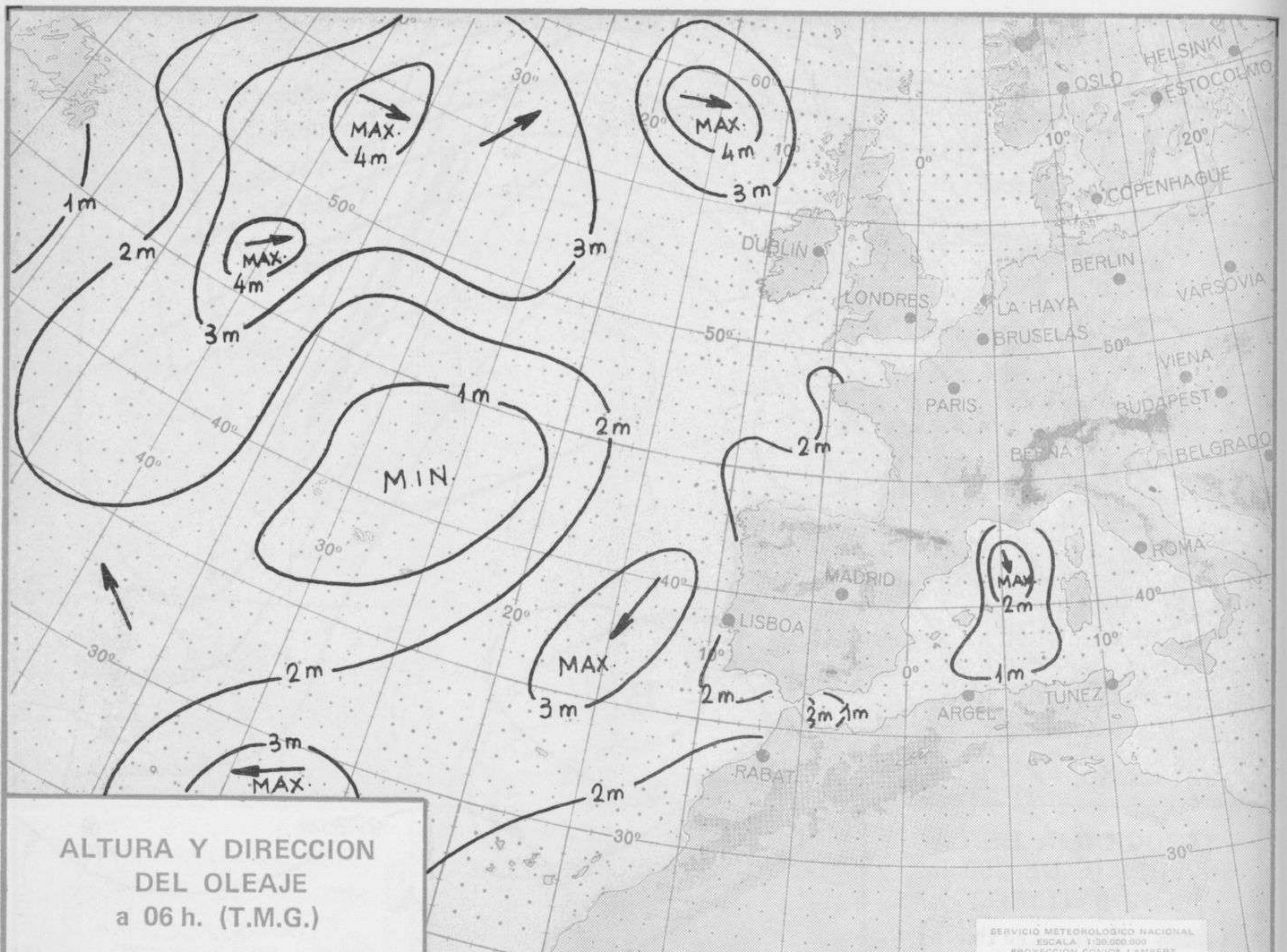
Estaciones	Temperaturas (°C)			Precipitación (l/m ²)		Horas de sol ayer	Meteoros significativos			
	Máxima de ayer	Mínima de hoy	12 horas de hoy	06 ayer a 06 hoy	Hoy 06-12		18 horas de ayer	00 horas de hoy	06 horas de hoy	12 horas de hoy
Castellón de la Plana	28	17				10.3	☉		☉	
Valencia (A)	27	17	27			10.7	☉	☉	☉	☉
Valencia	26	18				11.6	☉		☉	
Alicante (A)	27	18	26			11.1	☉	☉	☉	☉
Alicante	29	17				11.6	☉		☉	
Murcia (A)	30	18	27			10.0	☉		☉	☉
Murcia	29	19	27			11.6	☉		☉	☉
Cartagena	25	14	24				☉		☉	☉
San Javier	27	20	26			5.1	☉	☉	☉	☉
Sevilla (A)	36	21	31			12.1	☉	☉	☉	☉
Córdoba (A)	35	20	31			11.9	☉	☉	☉	☉
Jaén	34	21					☉		☉	
Granada (A)	31		28				☉	☉		☉
Huelva	36						☉			
Jerez de la Frontera (A) ...	34	22	34				☉		☉	☉
Cádiz	31	25	29			12.2	☉		☉	☉
San Fernando	31	24				10.8	☉		☉	☉
Tarifa	24	21				3.8	☉		☉	☉
Málaga (A)	27	21	26			3.8	☉	☉	☉	☉
Almería (A)	29	23	30			1.5	☉	☉	☉	☉
Palma de Mallorca (A)	27	14	28			8.2	☉	☉	☉	☉
Mahón (A)	26	19	26	3	2	8.6	☉	☉	☉	☉
Ibiza (A)	28	18	26			7.5	☉	☉	☉	☉
Santa Cruz de Tenerife (A) ...	21	15	20			9.1	☉	☉	☉	☉
Santa Cruz de Tenerife	30	21	25			9.9	☉		☉	☉
Las Palmas (A)	28	20	26			10.5	☉	☉	☉	☉
Fuerteventura (A)	29	20	26			10.0	☉		☉	☉
Lanzarote (A)	27	20				11.2	☉		☉	☉
Ceuta	25		25	ip			☉		☉	☉
Melilla	26	21	24	ip		0.8	☉		☉	☉













COMPLEMENTO A LA INFORMACION TECNICA DIARIA



Dirección postal: Centro de Análisis y Predicción (Ciudad Universitaria), Apartado 285 - Madrid - 3 - (España) - Teléfono: 244 35 00
 Fonometeo local: teléfono 094 - Fonometeo España: teléfono 232 69 40 de Madrid

MADRID, viernes 18 de AGOSTO de 1.972

R A D I O S O N D E O S								VIENTO EN ALTITUD																	
LA CORUÑA 08 001		MADRID / BARAJAS 08 221		PALMA DE M./SON BONET 08 302		SANTA CRUZ DE TENERIFE 60 020		Estación																	
Sondeo a 00 h.(T.M.G.)		Sondeo a 00 h.(T.M.G.)		Sondeo a 00 h.(T.M.G.)		Sondeo a 00 h.(T.M.G.)		Indicativo																	
PPP hhh TT DD dd ff		PPP hhh TT DD dd ff		PPP hhh TT DD dd ff		PPP hhh TT DD dd ff		Día/hora																	
								Altitud	dd ff	dd ff	dd ff														
P L A N O	1.000	239	15	19	06	16	1.000	182	1.000	181	18	27	00	00	1.000										
	850	1608	15	67	05	27	850	1586	12	60	02	22	850	1553	13	24	02	14	850						
	700	3228	7	78	05	28	700	3193	5	03	14	700	3170	3	37	34	14	700							
	500	5910	-10	60	04	27	500	5850	-13	02	25	500	5820	-13	33	25	500								
	400	7590	-23	59	04	25	400	7510	-27	03	30	400	7490	-26	32	25	400								
	300	9620	-40	65	04	30	300	9520	-43	04	50	300					300								
	250	10840	-40		04	36	250	10730	-52	04	50	250					250								
	200	12270	-61		04	38	200	12140	-62	03	50	200					200								
	150	14020	-67		04	33	150	13910	-63	03	30	150					150								
	100	16890	-64		04	12	100					100					100								
	70						70					70					70								
	50						50					50					50								
30						30					30					30									
20						20					20					20									
10						10					10					10									
PPP TT DD		PPP TT DD		PPP TT DD		PPP TT DD		PPP TT DD		PPP TT DD		PPP TT DD		PPP TT DD		Tierra									
1021	16	24	128	-54	949	18	62	1015	19	30					1.000										
934	16	00	101	-64	900	16	63	820	12	25					1.500										
910	16	62			798	9	59	738	4	23					2.000										
870	15	61			759	9	63	660	2	50					3.000										
824	15	81			571	-5	602	-4					4.000												
716	7	69			273	-46	542	-8					5.500												
698	7	80			183	-66	320	-39					7.000												
614	3	79			127	-61							9.000												
464	-15	58											10.500												
391	-25	59											12.000												
300	-40	65											13.500												
192	-65												16.000												
159	-69												Estación												
Sondeo a 12 h.(T.M.G.)		Sondeo a 12 h.(T.M.G.)		Sondeo a 12 h.(T.M.G.)		Sondeo a 12 h.(T.M.G.)		Sondeo a 12 h.(T.M.G.)		Sondeo a 12 h.(T.M.G.)		Sondeo a 12 h.(T.M.G.)		Sondeo a 12 h.(T.M.G.)		Indicativo									
PPP hhh TT DD dd ff		PPP hhh TT DD dd ff		PPP hhh TT DD dd ff		PPP hhh TT DD dd ff		PPP hhh TT DD dd ff		PPP hhh TT DD dd ff		PPP hhh TT DD dd ff		PPP hhh TT DD dd ff		Día/hora									
1.000	230	16	10	05	12	1.000	168	1.000	172	27	8	29	15	1.000	114	24	59	34	04	Tierra					
850	1600	14	57	04	28	850	1573	15	65	03	12	850	1574	15	61	31	10	850	1523	19	35	10	1.000		
700	3220	8	59	01	23	700	3194	10	36	05	700	3192	6	72	32	08	700	3165	10	34	30	1.500			
500	5920	-10	63	02	20	500	5900	-8	06	10	500	5870	-11	33	25	500	5860	-7	27	10	2.000				
400	7500	-23	63	02	18	400	7590	-20	02	14	400	7540	-25	33	29	400	7570	-20	27	20	3.000				
300	9640	-38	64	02	18	300	9650	-38	06	10	300	9570	-41	34	27	300	9640	-34	27	20	4.000				
250	10860	-50		02	16	250	10870	-48	05	35	250	10780	-50	33	39	250	10900	-43	27	30	5.500				
200	12280	-62		02	14	200	12310	-59	04	20	200	12210	-61	29	37	200	12380	-51	25	40	7.000				
150	14030	-64		02	20	150	14090	-63	02	10	150	13990	-63	30	68	150	14220	-60	25	30	9.000				
100	16530	-62		02	11	100	16580	-62	24	15	100					100	16670	-65	23	18	10.500				
70						70	18300	-59	31	18	70					70					12.000				
50						50					50					50					13.500				
30						30					30					30					16.000				
20						20					20					20					Estación				
10						10					10					10					Indicativo				
PPP TT DD		PPP TT DD		PPP TT DD		PPP TT DD		PPP TT DD		PPP TT DD		PPP TT DD		PPP TT DD		Día/hora									
1020	16	22			949	25	65	1014	29	68					1009	25	59	Tierra							
969	15	00			931	21	71	923	19	58					931	20	55	1.000							
906	11	06			839	13	63	670	4	79					916	23		1.500							
882	14	56			814	15	60	596	0					814	18		2.000								
801	12	59			717	11							763	17		3.000									
714	8	59			483	-10							678	8		4.000									
671	8	62			373	-24							614	5		5.500									
588	1	62			276	-43							248	-43		7.000									
290	-40	64			186	-62							118	-68		9.000									
206	-61			153	-63											10.500									
172	-68			96	-52											12.000									
150	-64															13.500									
114	-61															16.000									

