



BOLETIN DIARIO

AÑO XXI
2ª Epoca
Núm. 163

MADRID, DOMINGO 11 de JUNIO de 1.972

Dirección postal: Centro de Análisis y Predicción (Ciudad Universitaria), Apartado 285 - Madrid - 3 - (España) - Teléfono: 244 35 00
Fonometeo local: teléfono 094 - Fonometeo España: teléfono 232 69 40 de Madrid

TIEMPO PASADO (de 12 horas de ayer a 12 horas, T.M.G., de hoy):

Nubosidad y precipitaciones: El cielo estuvo cubierto con lluvias muy intensas en Cataluña, registrándose 47 litros por metro cuadrado en el aeropuerto de Barcelona, 35 en Tortosa, 45 en Reus, 25 en Lérida y 24 en Tarragona. Con menor intensidad se produjeron chubascos en el litoral norte, destacando San Sebastián con 23 litros y de forma débil en puntos del Ebro, Centro, Baleares y norte de Levante. Hubo tormentas en el Ebro, sistema Ibérico, Cataluña y Baleares. La nubosidad fué escasa en Andalucía y Extremadura, variable en ambas mesetas y abundante en las demás regiones.

Vientos fuertes: Soplaron rachas fuertes del norte en Canarias y del noroeste en puntos de la Mancha.

Temperaturas destacables: Las temperaturas medias fueron inferiores a las normales, salvo en el Sureste, Costa del Sol y Canarias, que se mantuvieron a igual nivel. Las máximas de ayer se registraron en Andalucía occidental (28 a 31°) y las menos altas de las máximas de 12 a 16° en el litoral norte y Duero. Las mínimas de hoy oscilaron de 2° en León a 18° en Baleares, con 1° bajo cero en los observatorios de Navacerrada y Candanchú.

PRONOSTICO PARA MAÑANA:

Nuboso con chubascos en Galicia, que durante el día se trasladarán de forma dispersa al Cantábrico y Duero. Parcialmente nuboso en el cuadrante nordeste con algún chubasco en los Pirineos y Baleares. Nubosidad de evolución diurna en las demás regiones, con algún chubasco por la tarde en los sistemas montañosos y puntos muy aislados del Duero y Centro. Aumento de temperaturas.

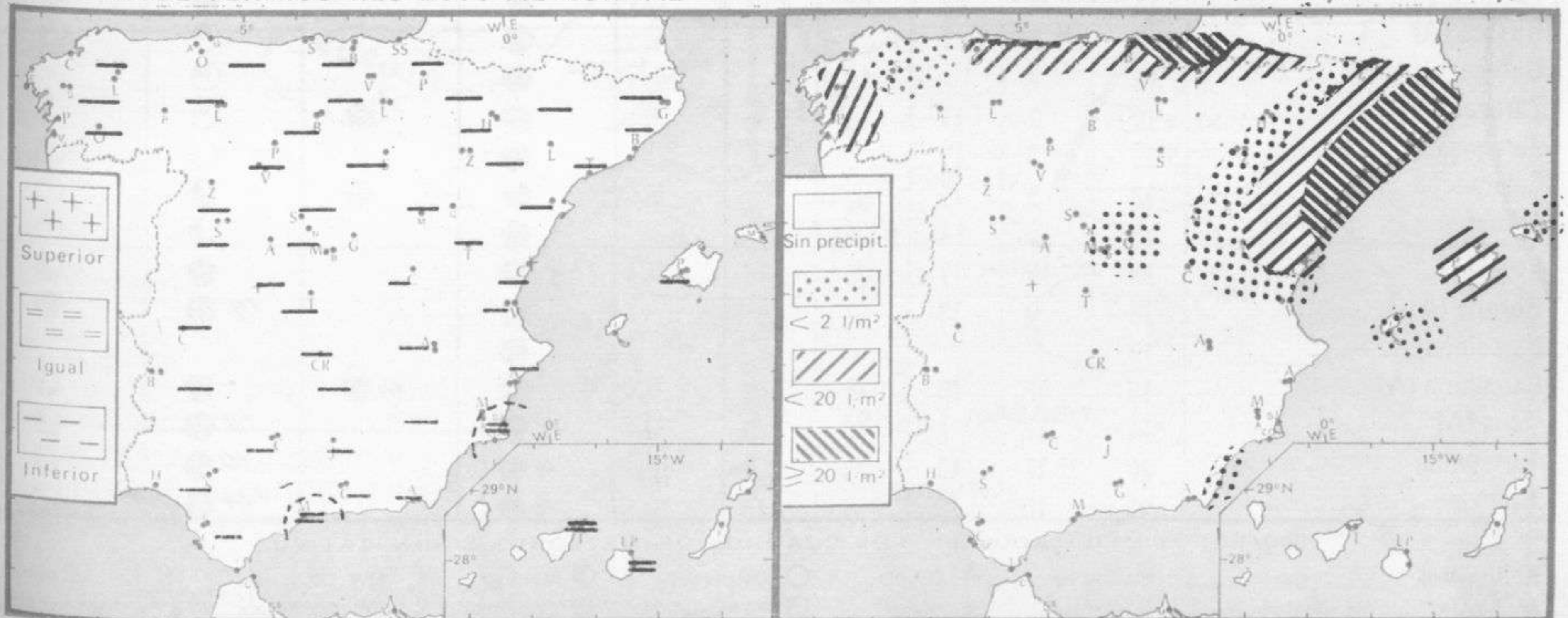
TENDENCIA PARA LOS DIAS 13 y 14.....

Día 13: En la vertiente atlántica nubosidad variable con chubascos en Galicia y puntos del Duero, Centro y ocasionalmente Andalucía. Cielo parcialmente nuboso en las demás regiones.

Día 14: Mejoría en la vertiente atlántica y empeoramiento en la mediterránea.

NIVEL TERMICO RESPECTO AL NORMAL

AREAS CON PRECIPITACION (12 h. ayer a 12 h. hoy)

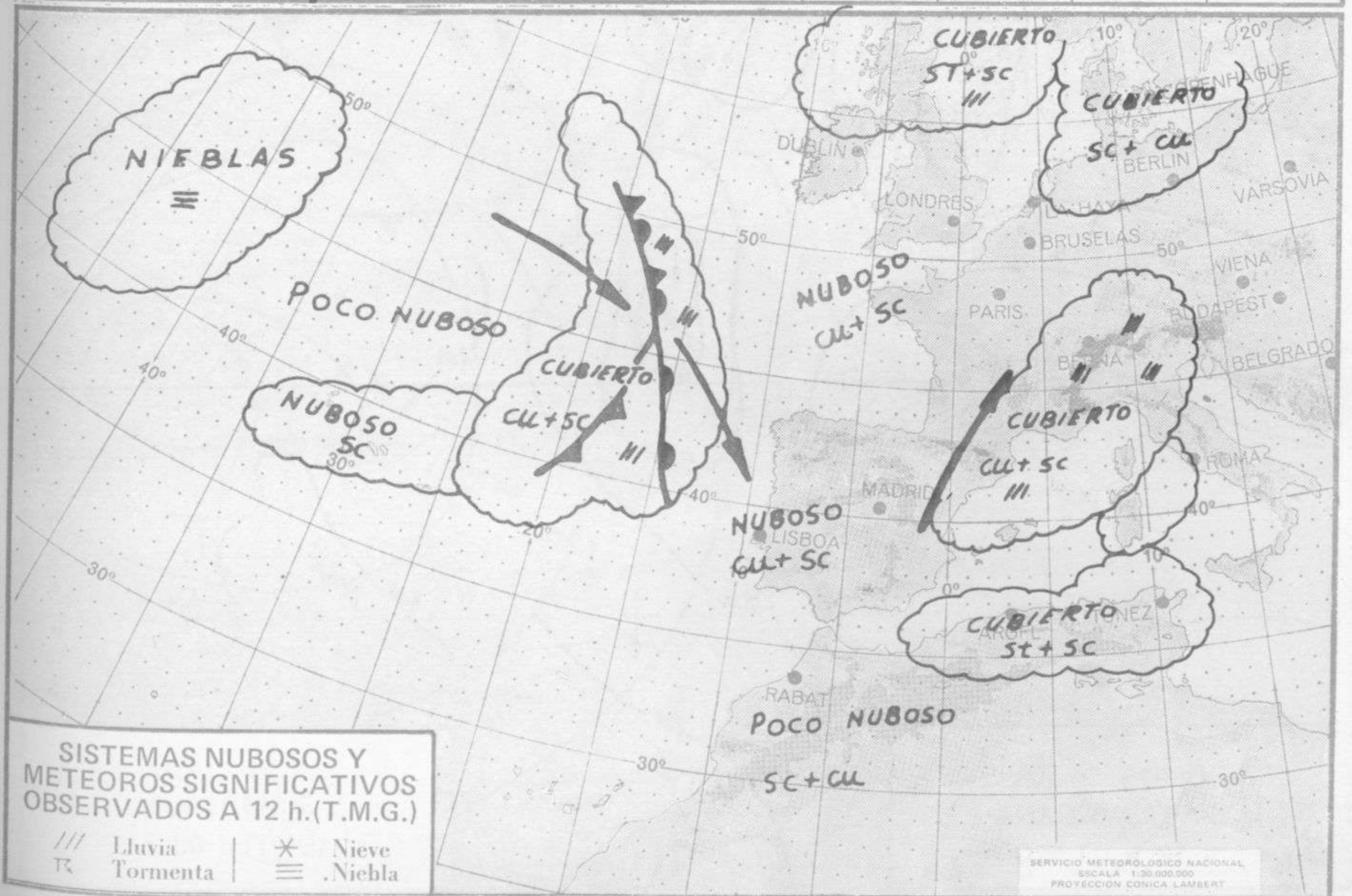


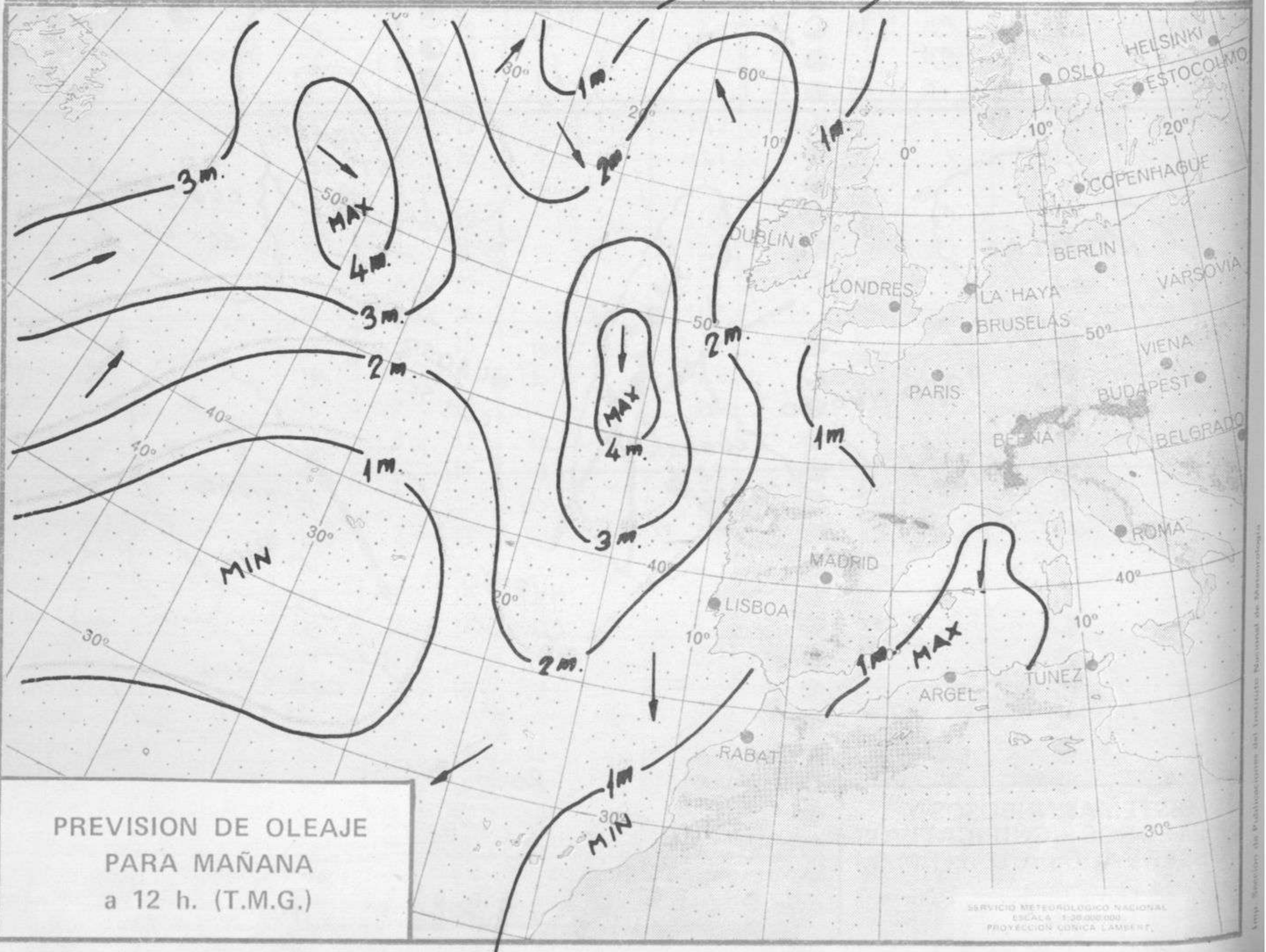
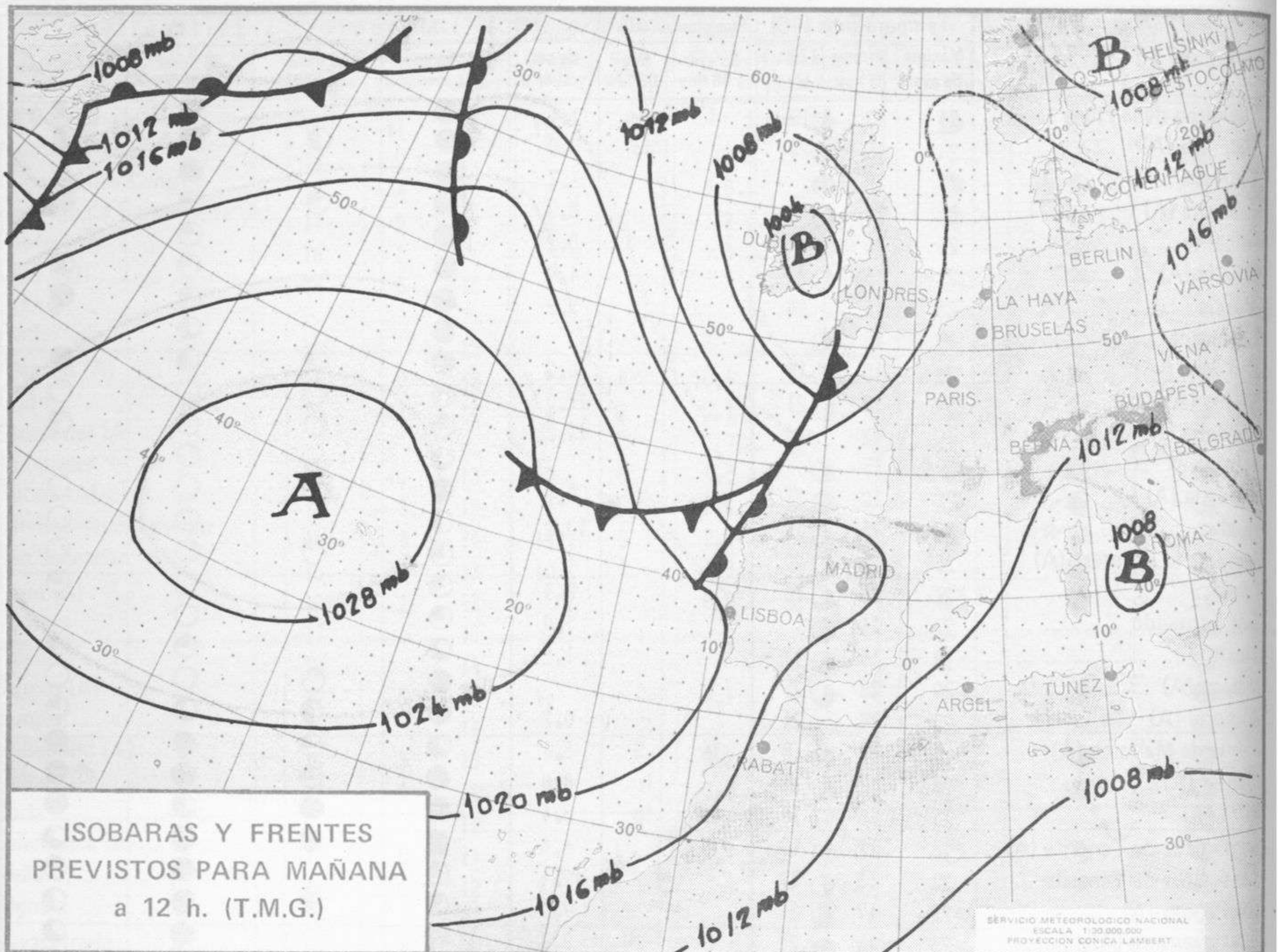
Estaciones	Temperaturas (°C)			Precipitación (l/m ²)		Horas de sol ayer	Meteoros significativos			
	Máxima de ayer	Mínima de hoy	12 horas de hoy	06 ayer a 06 hoy	Hoy 06-12		18 horas de ayer	00 horas de hoy	06 horas de hoy	12 horas de hoy
La Coruña	15	11	15	ip			☉	☉	☉	☉
Monteventoso	14	9	13				☉	☉	☉	☉
Lugo (Punto Centro)	14	4	12	2		3.8	☉	☉	☉	☉
Santiago de Compostela (A)	14	5	12	3		3.7	☉	☉	☉	☉
Pontevedra	18	8				5.3	☉		☉	☉
Vigo (A)	14	6	15				☉	☉		☉
Orense										
Ponferrada	17		15				☉			☉
Asturias (A)	14	9	13	8	8	10.4	☉		☉	☉
Gijón	16	11	14	4	2	6.1	☉	☉	☉	☉
Santander (A)										
Santander	16	10	13	8	6	4.8	☉	☉	☉	☉
Bilbao (A)	16	8	15	2	ip	1.5	☉	☉	☉	☉
San Sebastian/Igueldo	14	8	14	19	5	2.7	☉	☉	☉	☉
San Sebastian (A)	16	10	13	10	7	1.8	☉		☉	☉
León (A)	16	2	13			6.9	☉	☉	☉	☉
Zamora	17		16				☉			☉
Palencia	16		14				☉			☉
Burgos (A)	12	5	10	ip		5.1	☉	☉	☉	☉
Burgos			11				☉			☉
Valladolid (A)	15	3	13			3.2	☉		☉	☉
Valladolid	17	5	15			3.8	☉	☉	☉	☉
Soria			12							☉
Salamanca (A)	17	5	14			7.1	☉	☉	☉	☉
Avila	14		12				☉			☉
Segovia	16		12				☉			☉
Navacerrada	10	-1	6	ip		5.4	☉		☉	☉
Madrid/Barajas	25	8	19	ip		7.3	☉	☉	☉	☉
Madrid (Cdad.Universitaria)	24	8	18	1			☉	☉	☉	☉
Guadalajara	26	5					☉		☉	☉
Toledo	25	10	19			13.2	☉		☉	☉
Cuenca	24	8	16	2		8.1	☉		☉	☉
Molina de Aragón	18						☉			☉
Ciudad Real	26	9	19			11.6	☉	☉	☉	☉
Albacete (A)	28	9	20			10.5	☉	☉	☉	☉
Cáceres	23	8	22				☉		☉	☉
Badajoz (A)	25	9	20			11.8	☉	☉	☉	☉
Vitoria (A)	13	5	10	ip			☉		☉	☉
Logroño	16	6	14	ip		1.0	☉		☉	☉
Logroño (A)	16	7	12			2.9	☉	☉	☉	☉
Pamplona	13	8	12	ip	ip	2.4	☉		☉	☉
Huesca (A)	19	6	17	1		4.5	☉		☉	☉
Daroca	15	7		ip		0.5	☉		☉	☉
Zaragoza (A)	19	9	17	ip		3.8	☉	☉	☉	☉
Zaragoza	19	8	17				☉		☉	☉
Calamocha	18	5	15	2		5.0	☉	☉	☉	☉
Teruel	22	6	14	4			☉		☉	☉
Lérida	19	10	17	26		0.4	☉		☉	☉
Gerona (A)	16	9	13	23			☉		☉	☉
Barcelona	17						☉			☉
Barcelona (A)	18	12	16	45	2	0.0	☉	☉	☉	☉
Reus (A)	14	11	X	40	5	0.0	☉	☉	☉	☉
Tarragona	20	11	16	19	5	0.0	☉	☉	☉	☉
Tortosa	21	10	20	35	ip	0.0	☉	☉	☉	☉

SÍMBOLOS UTILIZADOS EN LOS CUADROS DE METEOROS SIGNIFICATIVOS

- ☉ Llovizna ☉ Neblina ☉ Relámpagos ▲ Granizo ☉ Despejado ☉ Nuboso ☉ NW 30 nudos ☉ NE 35 nudos
☉ Lluvia ☉ Niebla ☉ Tormenta ✖ Nieve ☉ Poco nuboso ☉ Cubierto ☉ SW 50 nudos ☉ SE 65 nudos

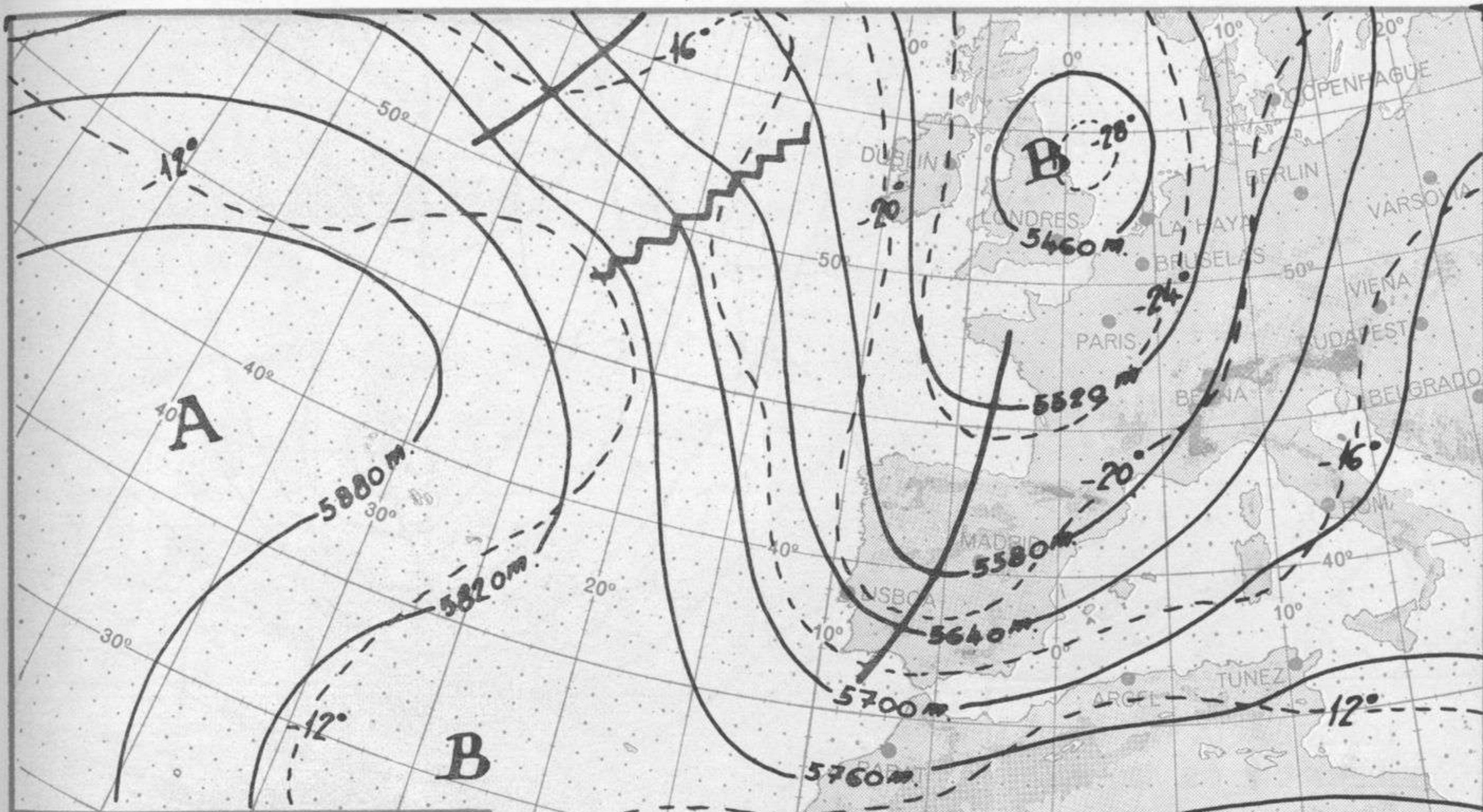
Estaciones	Temperaturas (°C)			Precipitación (l/m ²)		Horas de sol ayer	Meteoros significativos			
	Máxima de ayer	Mínima de hoy	12 horas de hoy	06 ayer a 06 hoy	Hoy 06-12		18 horas de ayer	00 horas de hoy	06 horas de hoy	12 horas de hoy
Castellón de la Plana	24	13	19	1		1.4	☀	☀	☀	☀
Valencia (A)	24	16	20		ip	6.0	☀	☀	☀	☀
Valencia	23	16				4.7	☀	☀	☀	☀
Alicante (A)	25	16	22			8.9	☀	☀	☀	☀
Alicante	25	16				8.2	☀	☀	☀	☀
Murcia (A)	29	15	22			4.0	☀	☀	☀	☀
Murcia	28	16	24			3.9	☀	☀	☀	☀
Cartagena	19	16					☀	☀	☀	☀
San Javier	23	15	18			0.0	☀	☀	☀	☀
Sevilla (A)	30	13	21			11.0	☀	☀	☀	☀
Córdoba (A)	30	12	22			11.2	☀	☀	☀	☀
Jaén	29	15					☀	☀	☀	☀
Granada (A)	27	10	21			6.2	☀	☀	☀	☀
Huelva	28	13	22			13.3	☀	☀	☀	☀
Jerez de la Frontera (A) ...	26	12	20				☀	☀	☀	☀
Cádiz	21	15	18			9.3	☀	☀	☀	☀
San Fernando	23	14				6.0	☀	☀	☀	☀
Tarifa	19	15	17			1.2	☀	☀	☀	☀
Málaga (A)	30	16	25				☀	☀	☀	☀
Almería (A)	23	16	24			0.2	☀	☀	☀	☀
Palma de Mallorca (A)	25	18	16	ip	9	8.8	☀	☀	☀	☀
Mahón (A)	23	16	16		ip	8.0	☀	☀	☀	☀
Ibiza (A)	25	18	18	ip	ip	8.4	☀	☀	☀	☀
Santa Cruz de Tenerife (A) ...	18	12	16			4.8	☀	☀	☀	☀
Santa Cruz de Tenerife	23	18	21			12.4	☀	☀	☀	☀
Las Palmas (A)	22	17	21			7.2	☀	☀	☀	☀
Fuerteventura (A)	23	16	21			9.3	☀	☀	☀	☀
Lanzarote (A)	24	14	22			10.1	☀	☀	☀	☀
Ceuta	21		19				☀	☀	☀	☀
Melilla	26	17	22			4.1	☀	☀	☀	☀





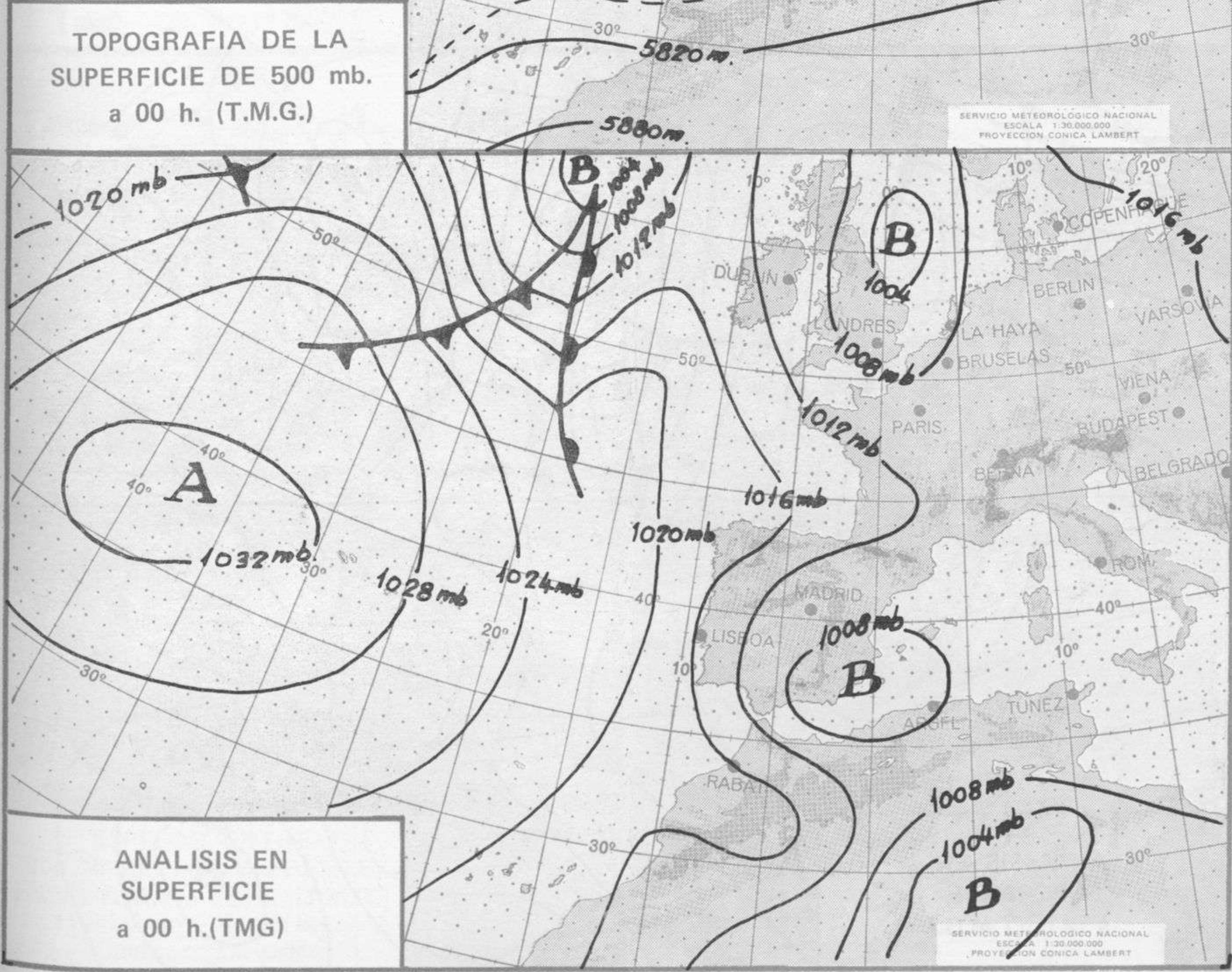


Dirección postal: Centro de Análisis y Predicción (Ciudad Universitaria), Apartado 285 - Madrid - 3 - (España) - Teléfono: 244 35 00
Fonometeo local: teléfono 094 - Fonometeo España: teléfono 232 69 40 de Madrid



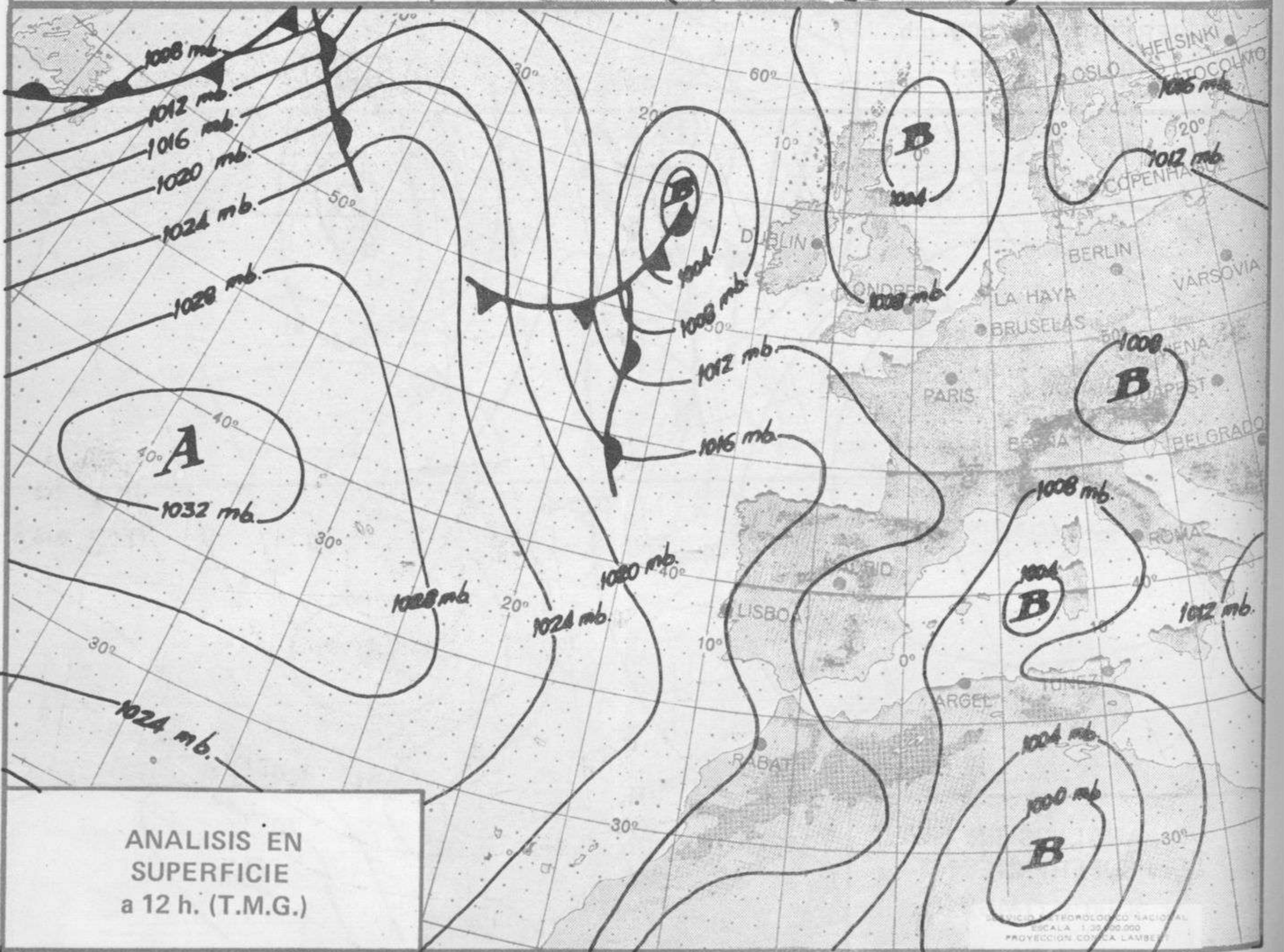
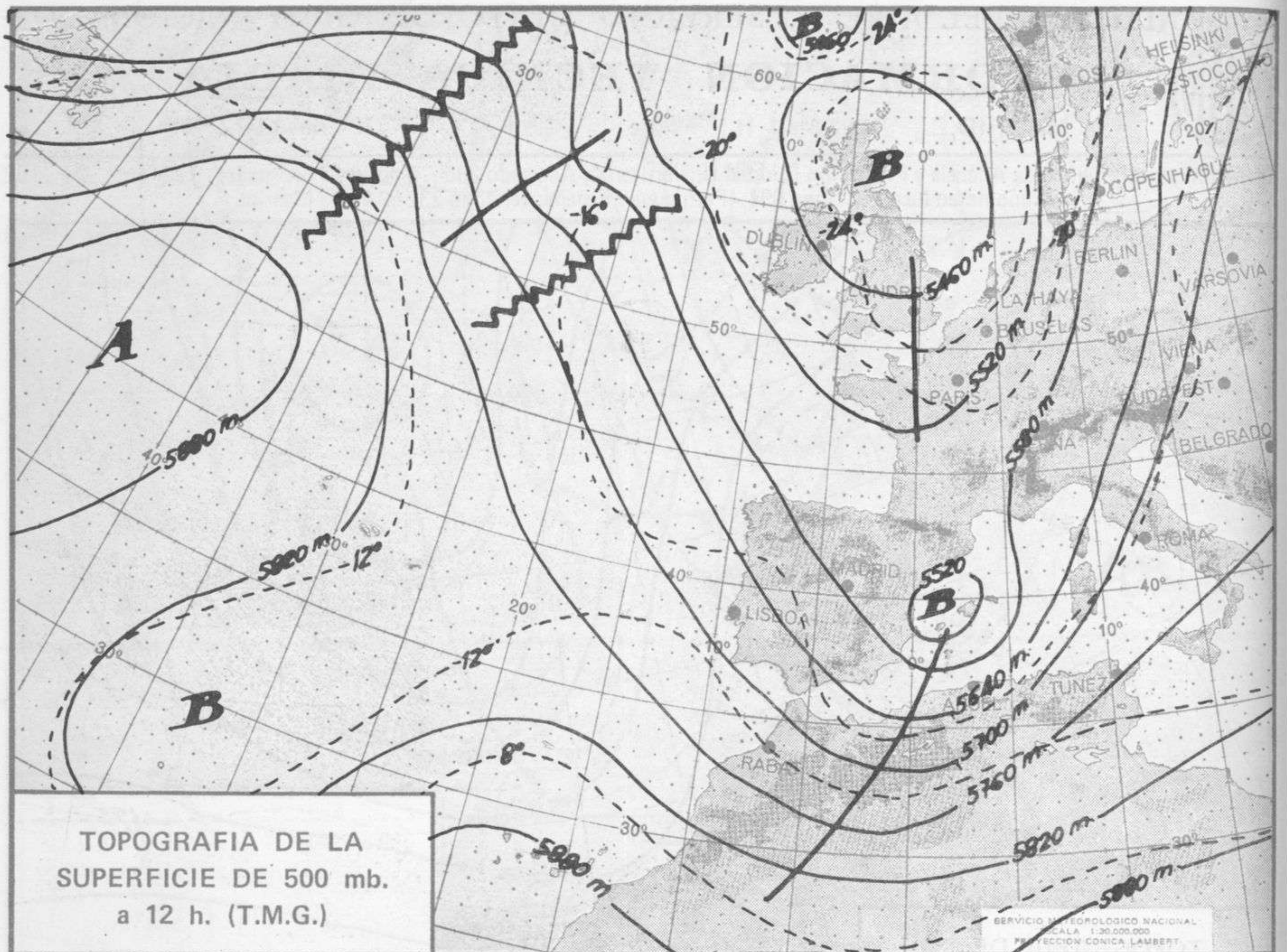
TOPOGRAFIA DE LA SUPERFICIE DE 500 mb. a 00 h. (T.M.G.)

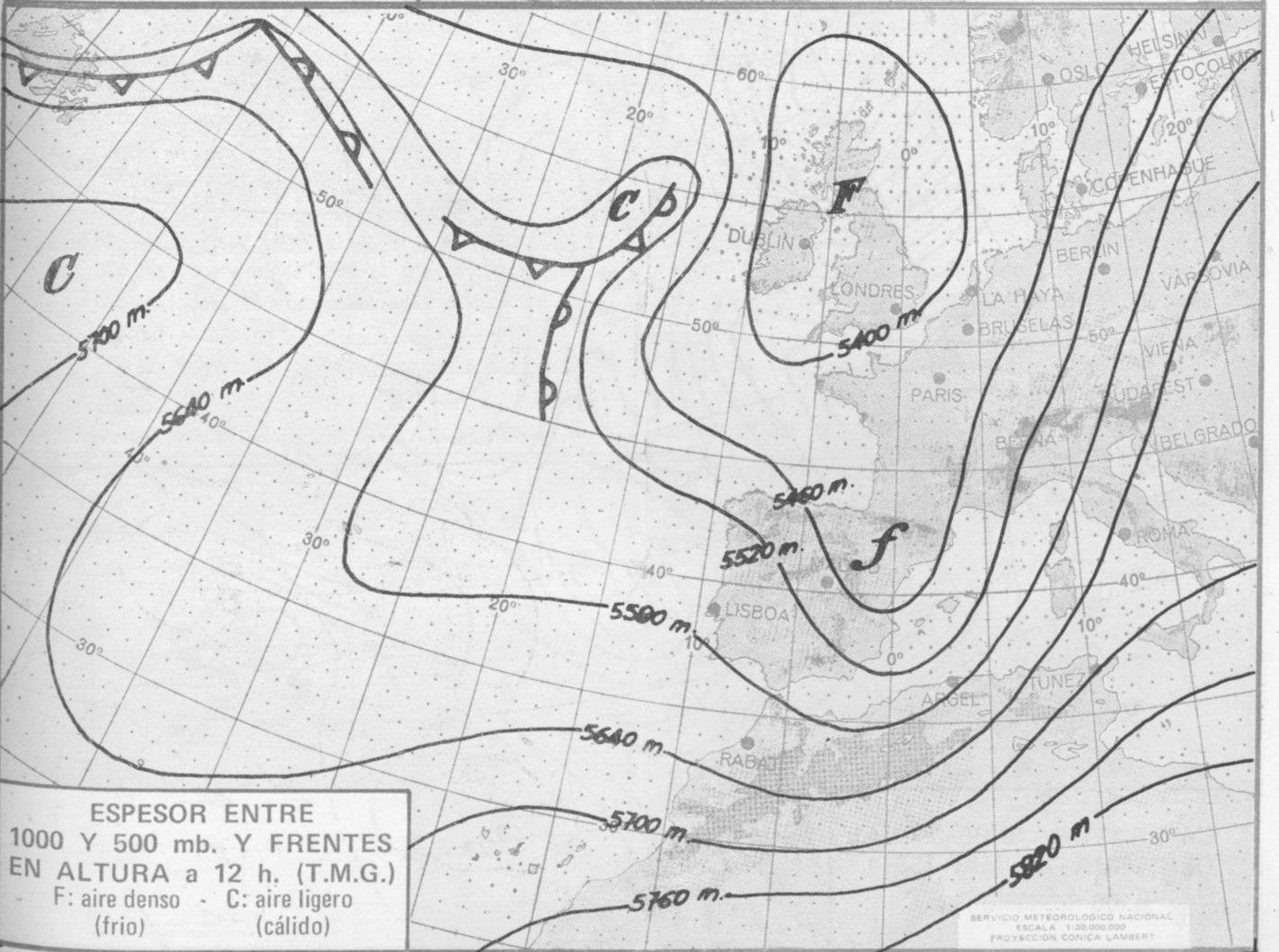
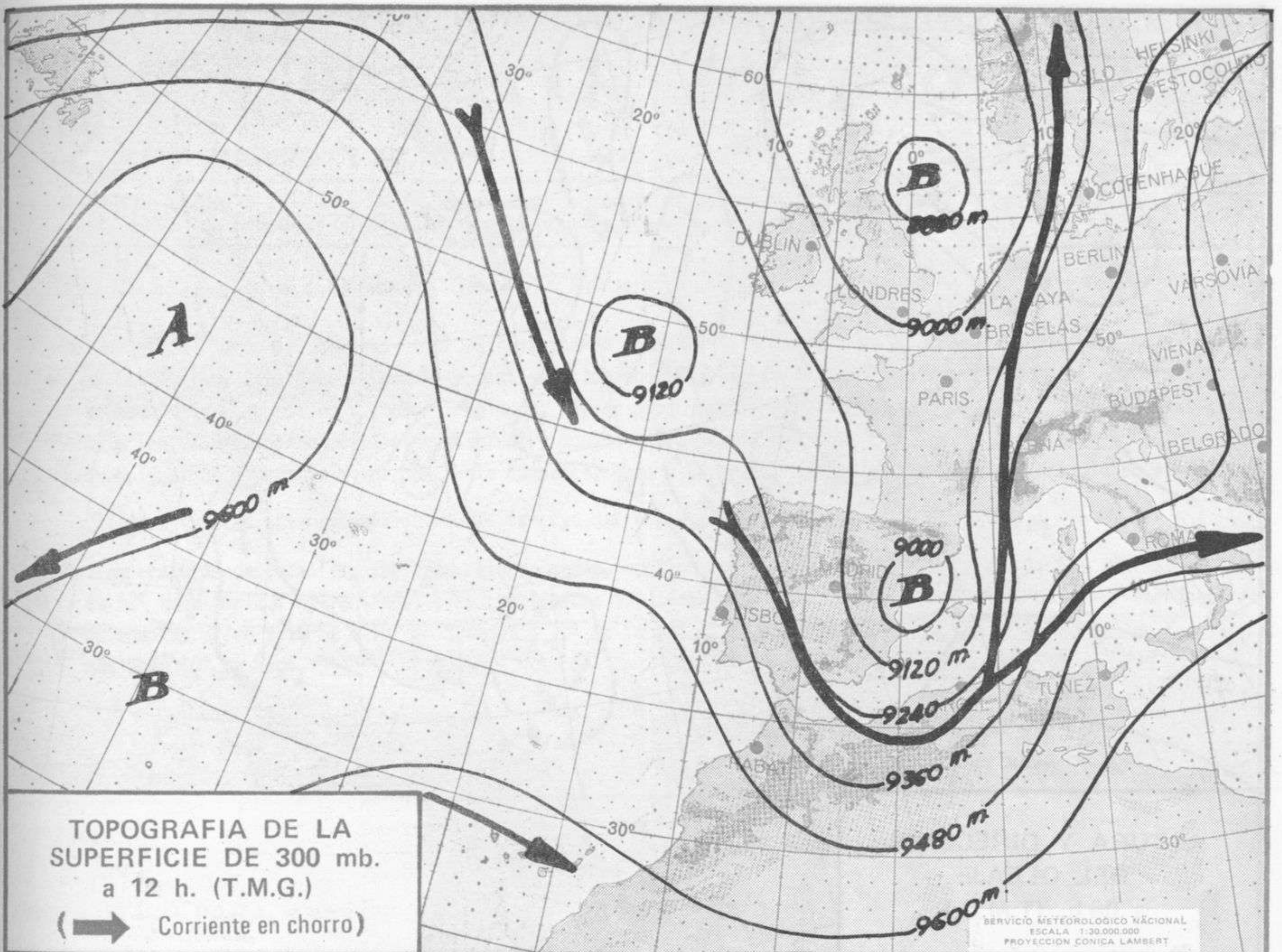
SERVICIO METEOROLOGICO NACIONAL
ESCALA 1:30.000.000
PROYECCION CONICA LAMBERT

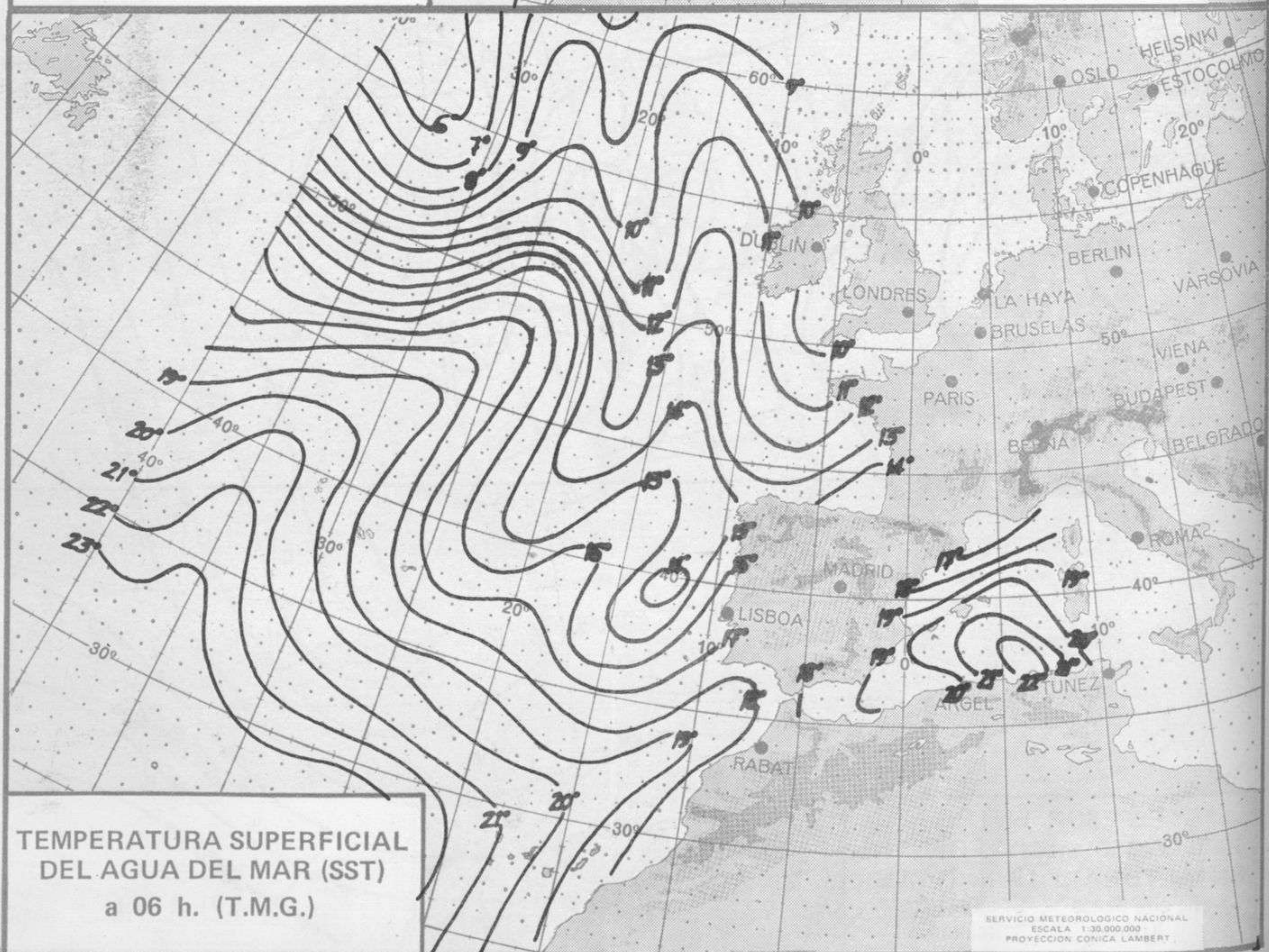
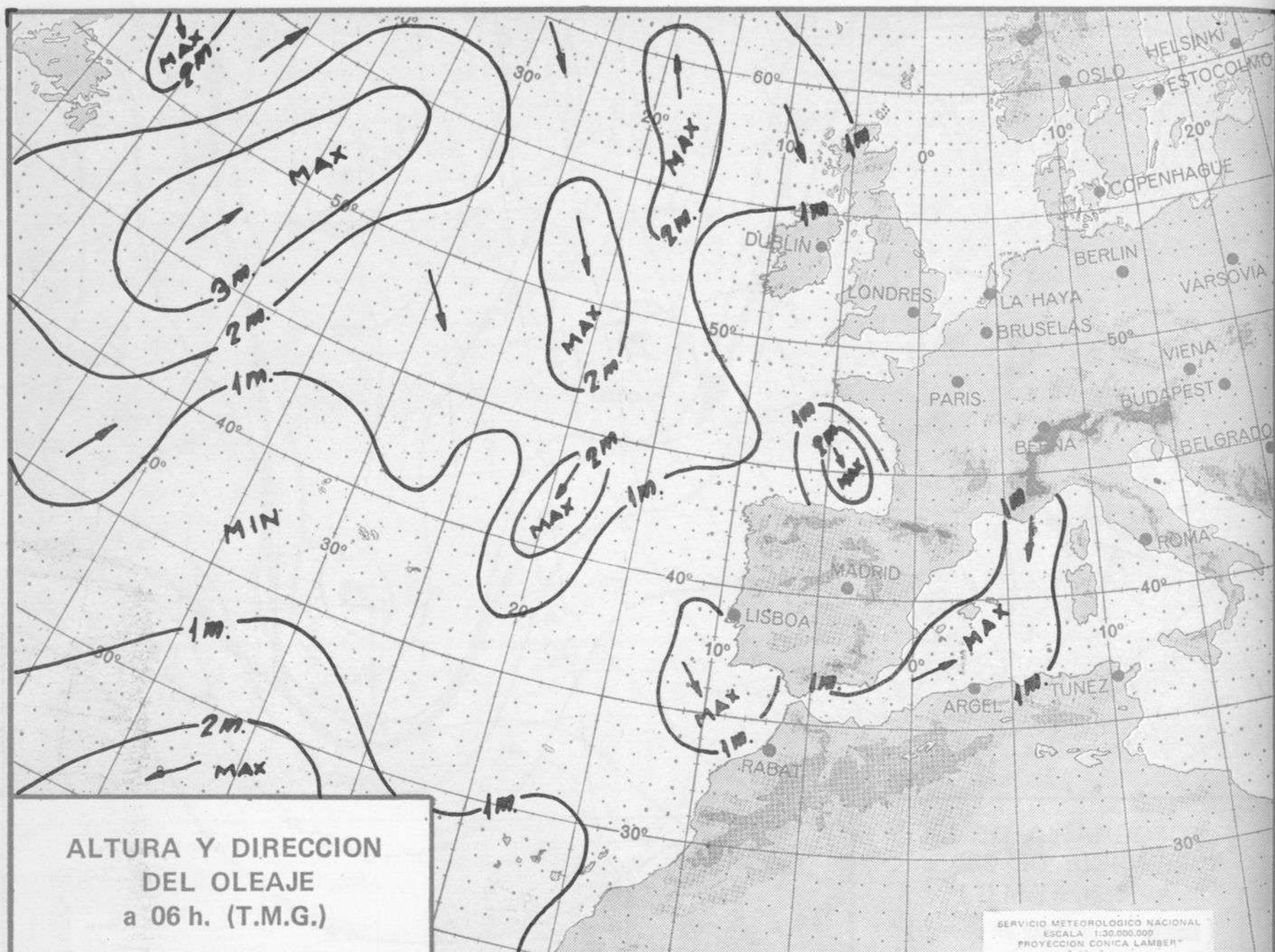


ANALISIS EN SUPERFICIE a 00 h.(TMG)

SERVICIO METEOROLOGICO NACIONAL
ESCALA 1:30.000.000
PROYECCION CONICA LAMBERT









COMPLEMENTO A LA INFORMACION TECNICA DIARIA



Dirección postal: Centro de Análisis y Predicción (Ciudad Universitaria), Apartado 285 - Madrid - 3 - (España) - Teléfono: 244 35 00
 Fonometeo local: teléfono 094 - Fonometeo España: teléfono 232 69 40 de Madrid

MADRID, domingo 11 de JUNIO de 1.972

R A D I O S O N D E O S																VIENTO EN ALTITUD				
LA CORUÑA 08 001				MADRID / BARAJAS 08 221				PALMA DE M. / SON BONET 08 302				SANTA CRUZ DE TENERIFE 60 020								
Sondeo a 00 h. (T.M.G.)				Sondeo a 00 h. (T.M.G.)				Sondeo a 00 h. (T.M.G.)				Sondeo a 00 h. (T.M.G.)				Estación				
PPP hhh TT DD dd ff				PPP hhh TT DD dd ff				PPP hhh TT DD dd ff				PPP hhh TT DD dd ff				Indicativo				
																Dia/hora				
																Altitud dd ff dd ff dd ff				
																Tierra				
1.000 146 11 42 36 08				1.000 82				1.000 178 18 28 67 10				1.000 154 18 56 02 04				1.000				
850 1476 2 36 35 13				850 1442 8 56 01 11				850 1452 12 66 14 19				850 1528 15 01 10				1.500				
700 3015 -6 71 34 19				700 3014 3 27 25 15				700 3045 -4 30 22 19				700 3151 9 23 30				2.000				
500 5580 -22 64 34 31				500 5580 -23 62 34 30				500 5660 -28 60 24 87				500 5860 -8 28 25				3.000				
400 7210 -34 64 34 31				400 7180 -41 18 34 32				400 7290 -30 65 24 85				400 7550 -20 28 35				4.000				
300 9170 -46 35 50				300 9130 -47 23 45				300 9280 -45 23 87				300 9620 -35 27 16				5.500				
250 10370 -50 36 95				250 10330 -49 24 65				250 10460 -56 324 022				250 10270 -44 27 50				7.000				
200 11820 -52 36 130				200 11790 -51 24 45				200 11860 -52 324 720				200 12330 -54 27 55				9.000				
150 13670 -55				150 13650 -53 25 40				150 13680 -57 24 49				150 14130 -66 27 75				10.500				
100				100 16240 -56 26 15				100 16220 -58 02 00				100 16570 -66 27 35				12.000				
70				70 18520 -56 31 10				70				70 18770 -60 09 10				13.500				
50				50				50				50				16.000				
30				30				30				30				Estación				
20				20				20				20				Indicativo				
10				10				10				10				Dia/hora				
PPP TT DD				PPP TT DD				PPP TT DD				PPP TT DD				Tierra				
1010 12 49				937 13 60				1003 18 28				1014 19 57				1.000				
946 7 39				718 -1 22				916 14 63				896 11 14				1.500				
834 1 40				443 -30 43				786 7 58				872 17				2.000				
787 -4 16				319 -46				715 2 12				221 -50				3.000				
766 -2 67				114 -55				602 -7 62				155 -65				4.000				
716 -5 73				50 -56				398 -30 40				106 -70				5.500				
555 -16 63								302 -45 60				97 -64				7.000				
356 -40 65								248 -57								9.000				
300 -46								204 -62								10.500				
235 -51								164 -56								12.000				
145 -55								110 -61								13.500				
																16.000				
																Estación				
																Indicativo				
																Dia/hora				
																Tierra				
																1.000				
																1.500				
																2.000				
																3.000				
																4.000				
																5.500				
																7.000				
																9.000				
																10.500				
																12.000				
																13.500				
																16.000				
																Estación				
																Indicativo				
																Dia/hora				
																Tierra				
																1.000				
																1.500				
																2.000				
																3.000				
																4.000				
																5.500				
																7.000				
																9.000				
																10.500				
																12.000				
																13.500				
																16.000				

