



MINISTERIO DEL AIRE

Boletín diario del Servicio Meteorológico Nacional

AÑO XX

2ª Epoca

MADRID VIERNES 8 DE OCTUBRE DE 1971

Núm. 281

CENTRO DE ANALISIS Y PREDICCIÓN (Ciudad Universitaria) - APARTADO 285 - MADRID - Teléf 2 44 35 00

ESTACIONES	TEMPERATURA		PRECIPITACION		Horas de sol	ESTACIONES	TEMPERATURA		PRECIPITACION		Horas de sol	ESTACIONES	TEMPERATURA		PRECIPITACION		Horas de sol	TEMPERATURAS EXTREMAS (De las capitales Peninsulares)
	Máx.	Mín.	Noche	Día			Máx.	Mín.	Noche	Día			Máx.	Mín.	Noche	Día		
La Coruña	23	16			9.3	Navacerrada (*)	11	6	24	6	0.0	Castellón	20	15	46	12	0.0	MAXIMA: 30° en Almería y Córdoba
Monteventoso	22	16				Madrid/Barajas	22	14	1	4	0.0	Valencia (A)	19	17	3	16	0.0	
Bares						Madrid	20	14	3	4	0.0	Valencia	20	17	13	53	0.0	MINIMA: 8° en Gerona
Lugo (P.Centro)	23	10			7.9	Madrid/C.Vientos	21	13	3	4	0.3	Alicante (A)	24	21	ip		0.2	
Santiago (A)	X	14	ip		9.3	Getafe	22	14	2	1	0.0	Alicante	24	19			0.0	
Pontevedra	26	16	ip		8.5	Guadalajara	27	13		3		Aitana					0.0	
Vigo (A)	23	15				Toledo	26	14		14	2.0	Murcia/Alcant.		20			0.0	
Vigo	26	18			11.0	Cuenca	18	12			0.0	Murcia	24	19		ip	0.2	
Orense						Molina de Arag.	22	10			7.3	Castillo Galeras	24	19				
Ponferrada	22	15	ip			Ciudad Real	27	9			2.1	San Javier	25	22			4.2	
						Albacete (A)	21	14			0.2							
						Cáceres	27	16										
						Badajoz (A)	28	15			9.5	Sevilla (A)	29	15			7.5	
Asturias (A)	X	16			9.0	Vitoria (A)	19	13		ip		Córdoba (A)	30	12			7.4	TEMPERATURAS
Gijón	25	17			8.6	Logroño	20	15		ip	7.0	Jaén	29	18				Máx. 20,4 a 1,00 h.
Santander (A)						Logroño (A)	20	14		ip	6.6	Granada (A)	29	11				Mín. 14,0 a 2,00 h.
Santander	25	17			9.0	Pamplona	19	13			9.4	Huelva	27	17				a 1 h. 13,9 a 13 h. 19,2
Bilbao (A)	25	15			9.0	Huesca/Monfl.	19	12			8.3	Jerez de la F.ª (A)	27	16				a 7 h. 14,6 a 18 h. 16,2
S. Sebastián/Ig.ª	21	17			8.2	Candanchú (*)	14	5				Cádiz	21	20				
S. Sebastián (A)	24	13			8.7	Veruela						San Fernando	24	19				
						Daroca	22	11			0.4	Tarifa	28	20				PRESIONES
						Zaragoza (A)	21	13		ip	4.5	Málaga (A)	28					Máx. 711,8 mm. a 22,00 ayer
						Zaragoza	21	15		ip		Almería (A)	30	19				Mín. 708,1 mm. a 16,40 hoy
León (A)	18	11	5		4.8	Calamocha	21	7			1.7							a 1 h. 711,2 a 13 h. 709,7
Zamora	22	13	1	1	4.0	Teruel	16	11		ip								a 7 h. 710,5 a 18 h. 709,2
Palencia	20			ip								Palma de M.ª (A)	25	16				
Burgos (A)	19	8			3.3							Mahón (A)	23	18				VIENTO
Burgos	19	10			3.9							Ibiza (A)	25	20	2			Veloc. máx. 8 m/s. a 16,35.
Valladolid (A)	22	10	ip	ip	4.5	Lérida	21	13		ip	8.2	S.ª C. de la Palma (A)	24	19				Dirección: Sudeste
Valladolid	23	14	ip		4.7	Montseny (*)		3		ip	0.7	Izaña (*)	18	6				Recorrido en 24 horas - 224 km.
Soria	18	10	1		0.6	Gerona (A)	22	8	1			S.ª C. de Tenerife (A)	22	14				
Salamanca (A)	22	11	ip	ip	4.2	La Molina (*)		-1			8.2	S.ª C. de Tenerife	25	19				(*) Estaciones situadas a más de 1.600 metros sobre el nivel del mar.
Avila	17	10	6		4.0	Barcelona	22	18		18	4.9	Las Palmas (A)	25	18				NOTA.—Los datos de este Boletín comprenden las observaciones desde las 18 h. T. M. G. de ayer a las 18 h. T. M. G. del día de hoy
Segovia	20	13		ip	5.0	Barcelona (A)	22	15		18	5.6	Fuerteventura (A)	24	20				
						Reus (A)	20	11		4	5.3	Lanzarote (A)	25	20				
						Tarragona		16			3.8	Ceuta	24	15				
						Tortosa		16	6		1.2	Melilla	27	19				
												V. Cisneros (A)	X	19				Las horas de sol corresponden al día de ayer.

INFORMACION GENERAL DE LAS ULTIMAS 24 HORAS (DE 19 HORAS DE AYER A 19 HORAS DE HOY, HORA OFICIAL).

En la noche última ha llovido en puntos del Duero y Cataluña y se registraron tormentas en Levante e Ibérica. Durante el día la actividad tormentosa en forma muy irregular afectó al Duero, Galicia, Centro, Levante y Cataluña y ha llovido en puntos del Ebro y Baleares.

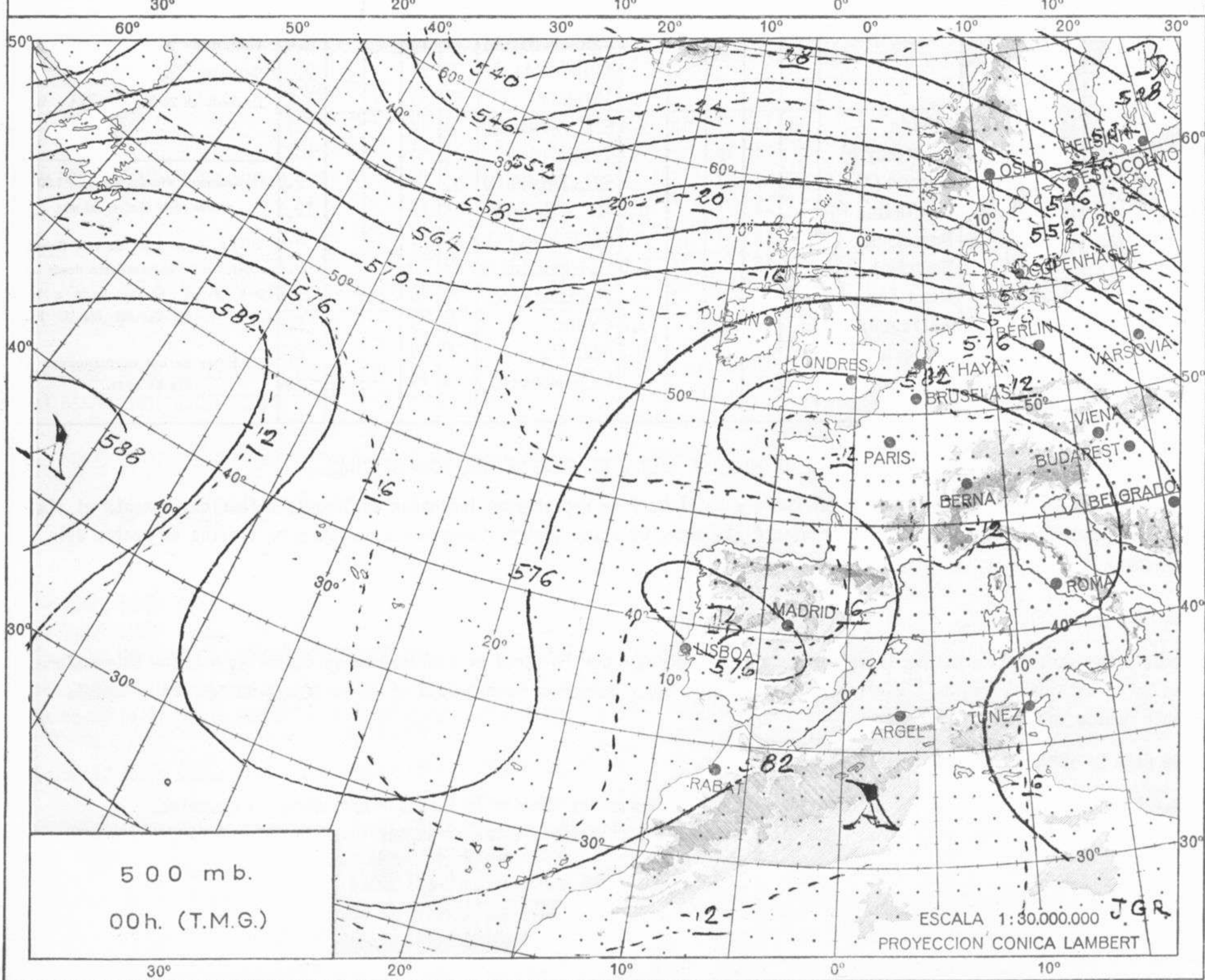
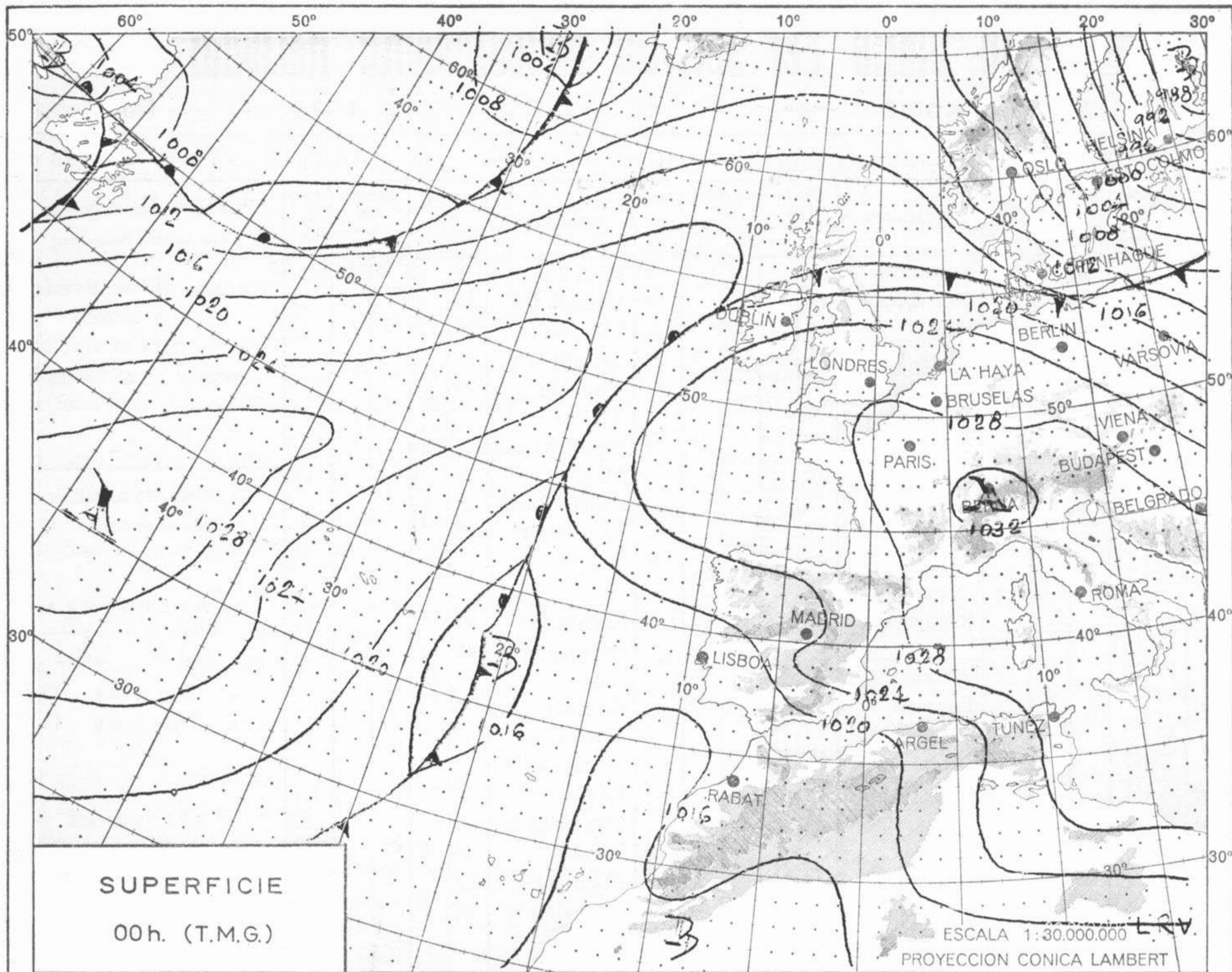
PREDICCIÓN PARA EL SABADO DIA 9.

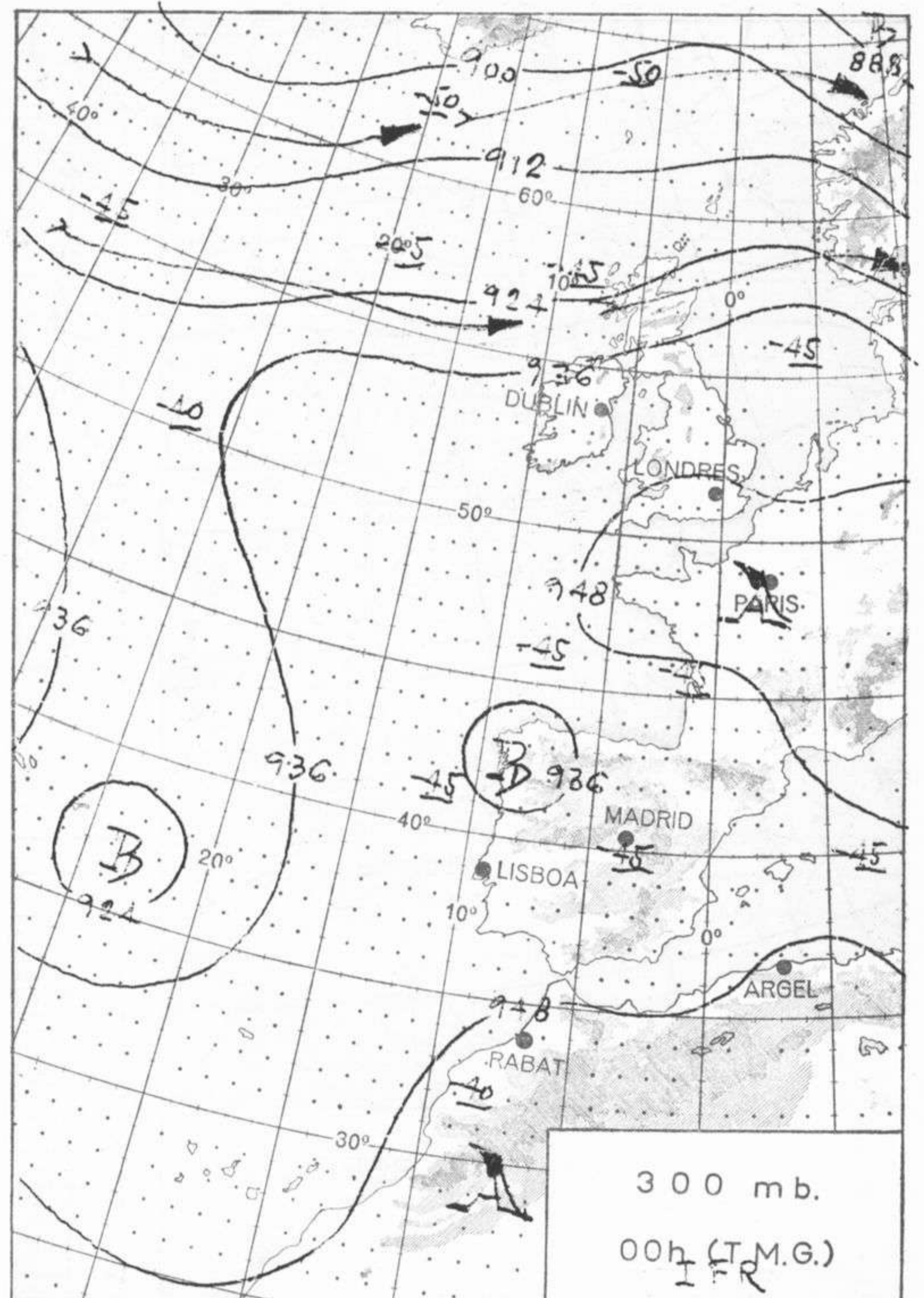
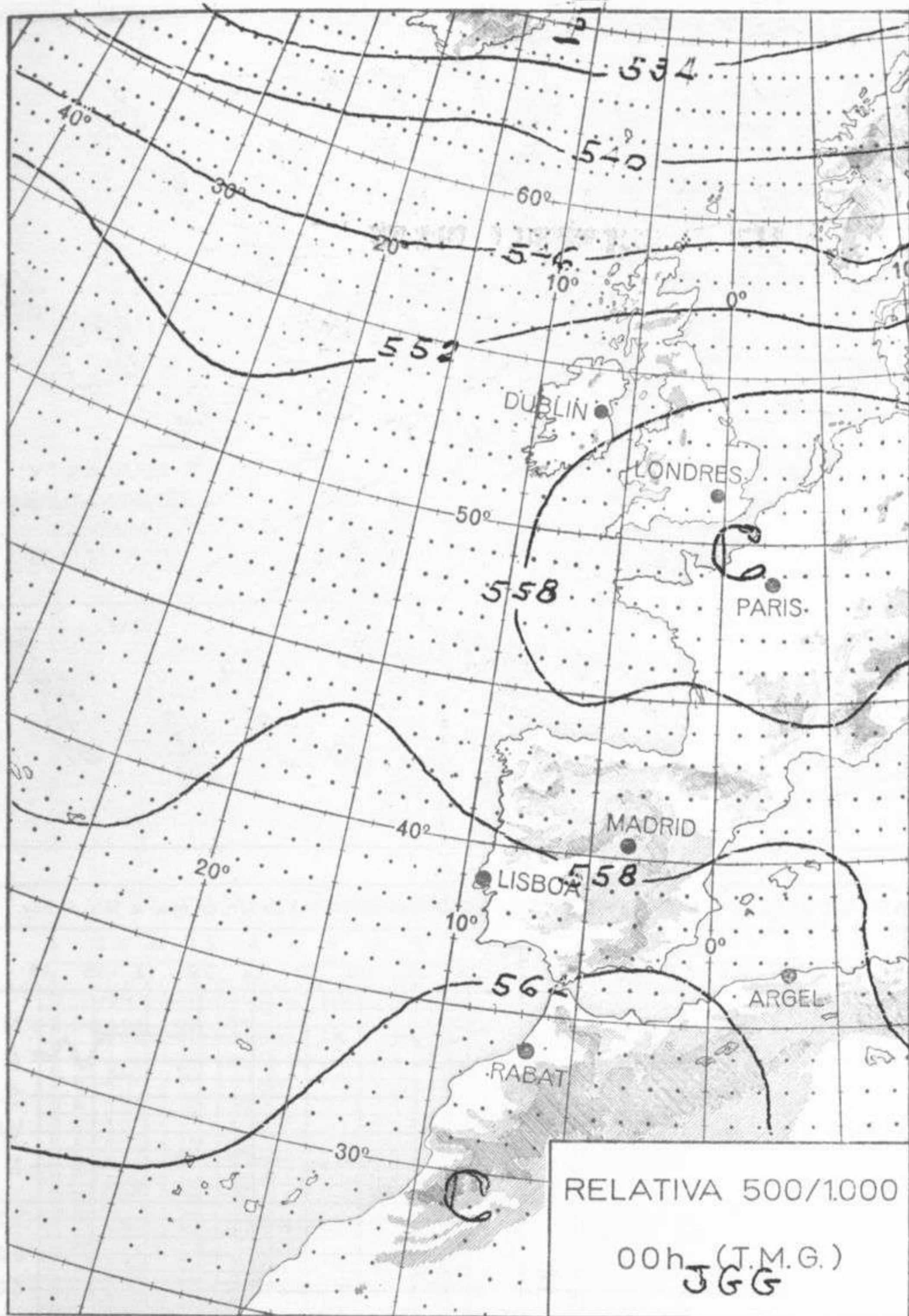
Chubascos y tormentas con absoluta irregularidad, principalmente por la tarde en Galicia, ambas Castillas y León, Extremadura, Aragón, Navarra, Cataluña y región levantina. Nuboso en Asturias y Baleares. Poco nuboso en la vertiente cantábrica oriental. Parcialmente nuboso en Canarias.

PREDICCIÓN PARA LA ZONA CENTRO PARA EL FIN DE SEMANA.

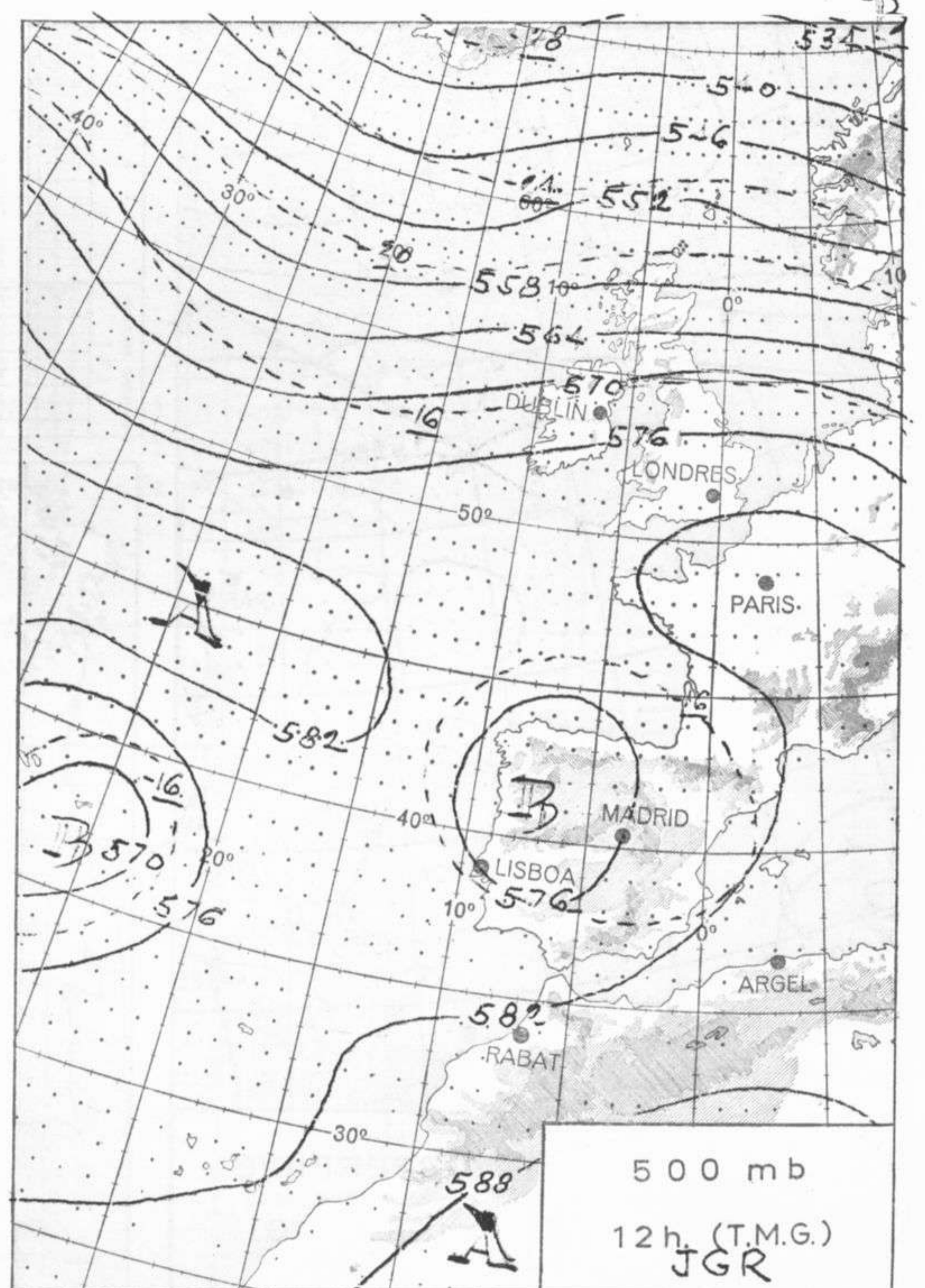
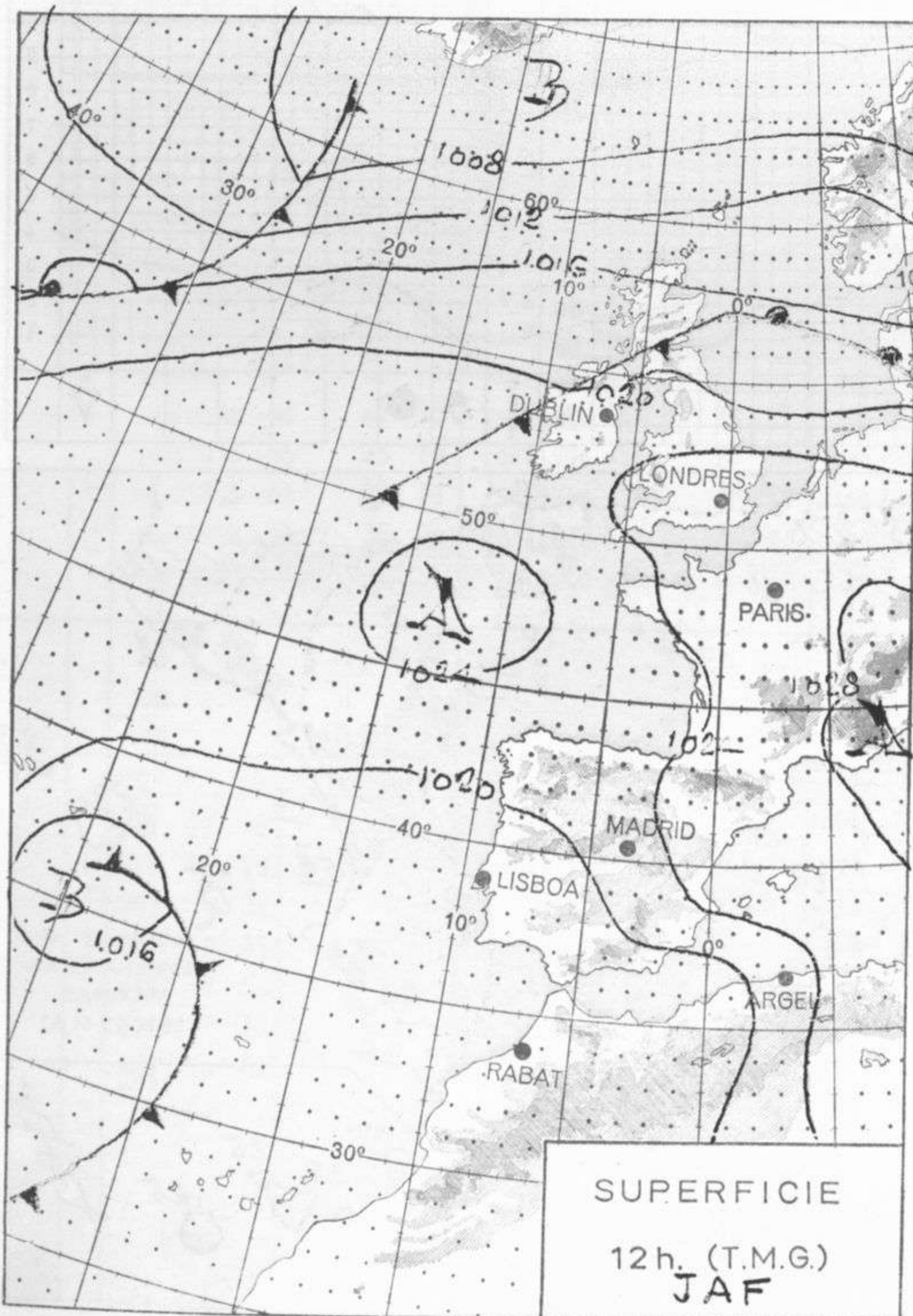
Sábado.— Nubosidad variable con chubascos o tormentas, más frecuentes durante la tarde. Temperaturas sin cambios.
Domingo.— Continuará la inestabilidad con nubosidad abundante y chubascos. Estos serán más intensos en el área de la sierra.

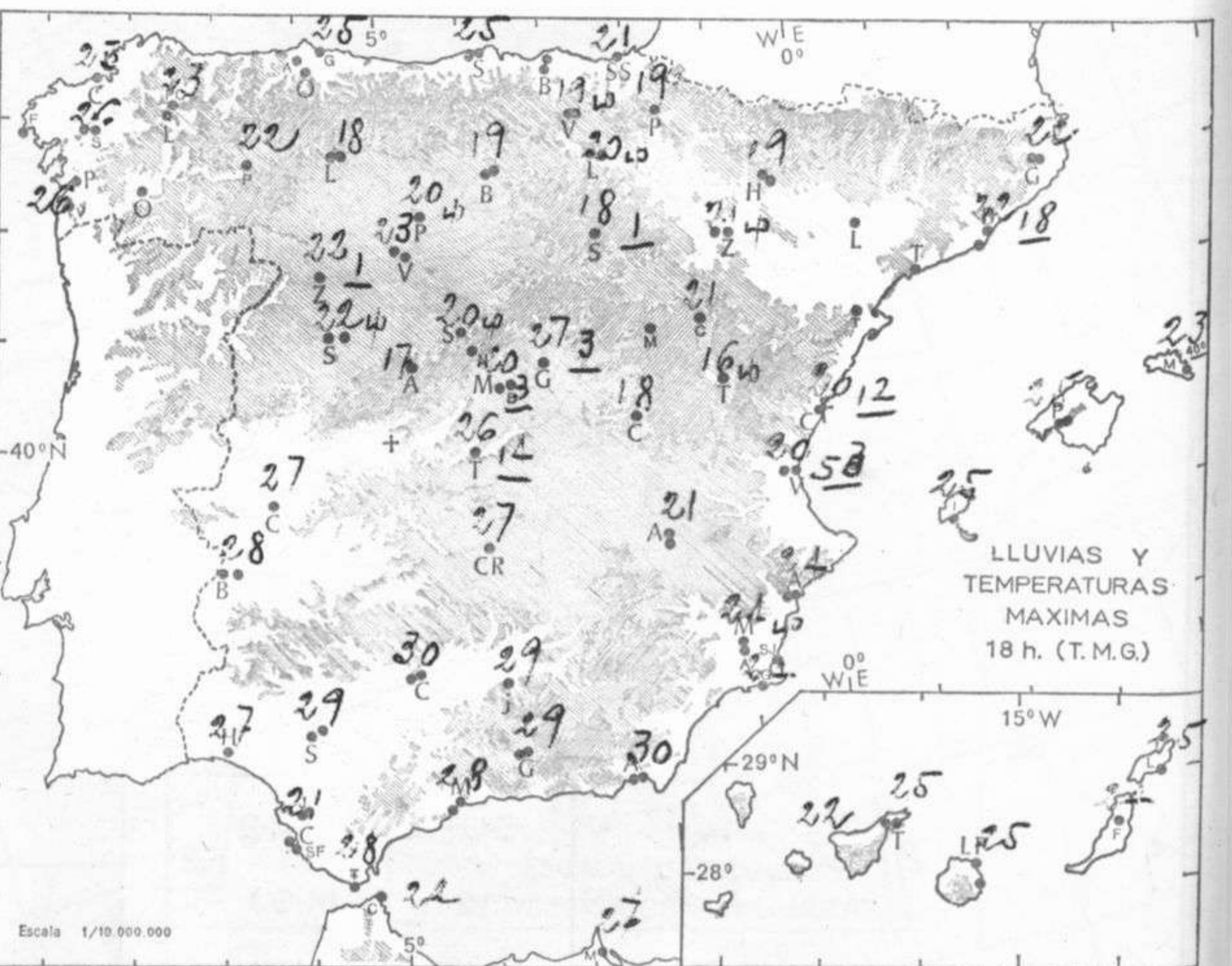
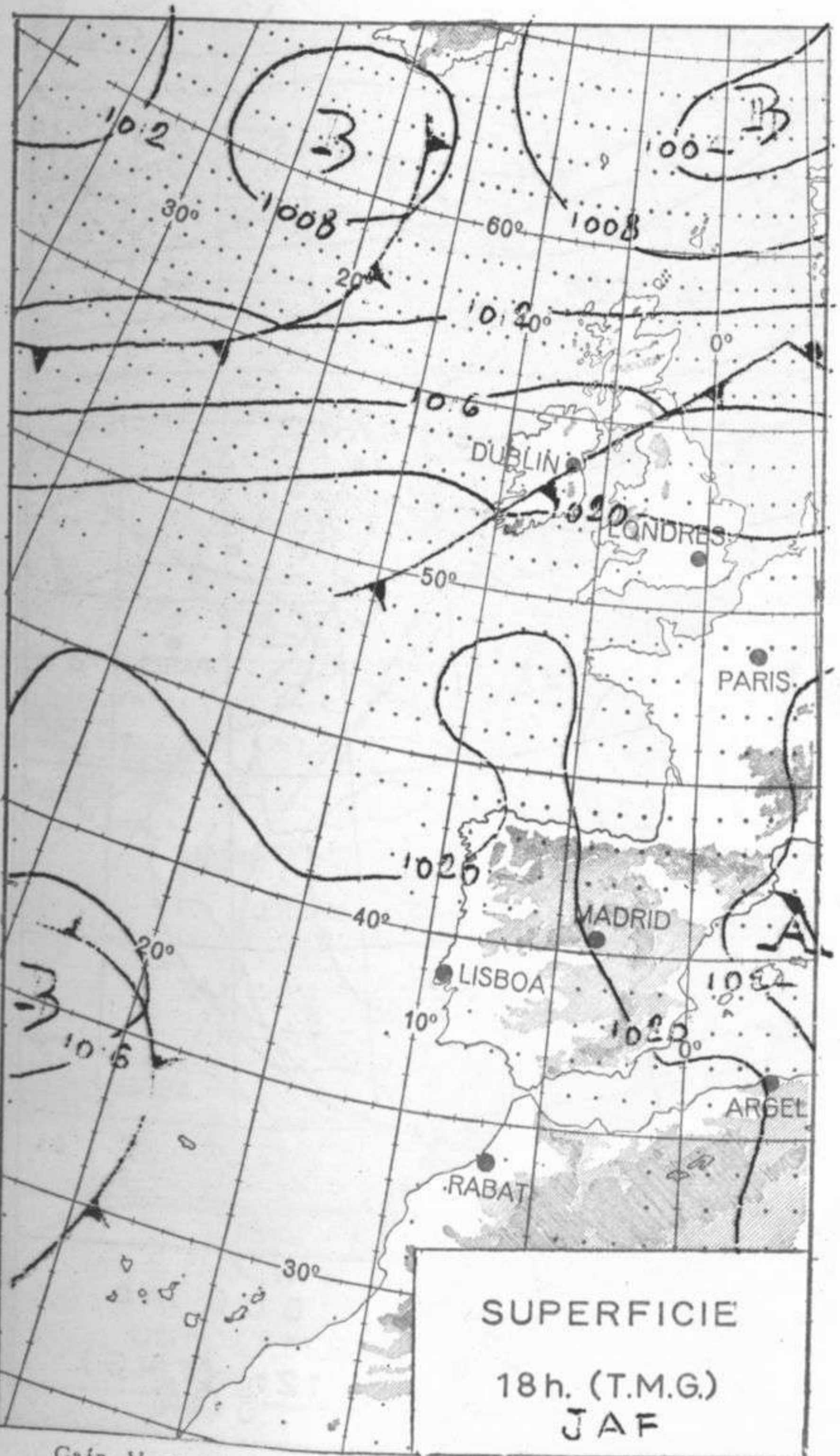
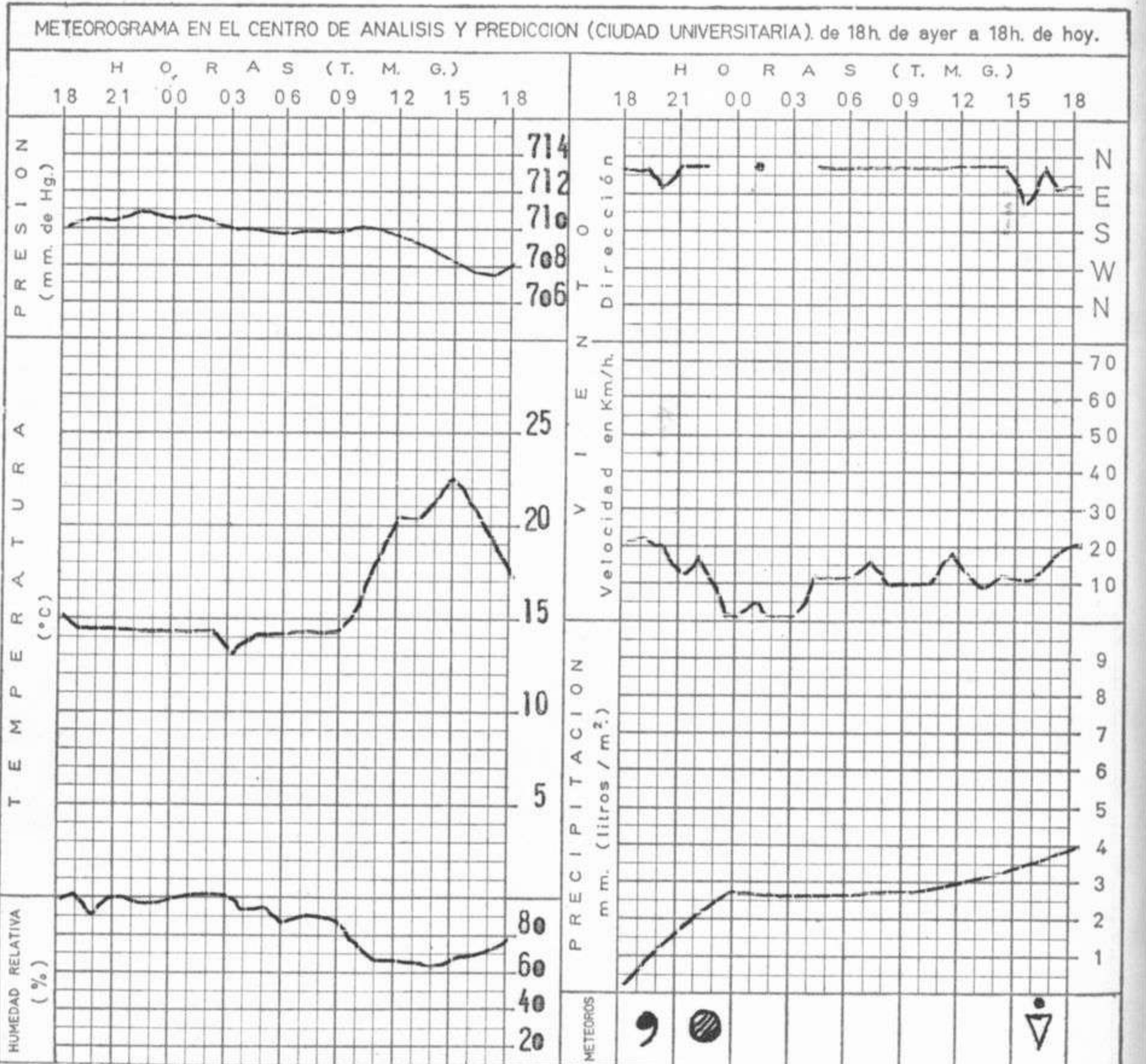
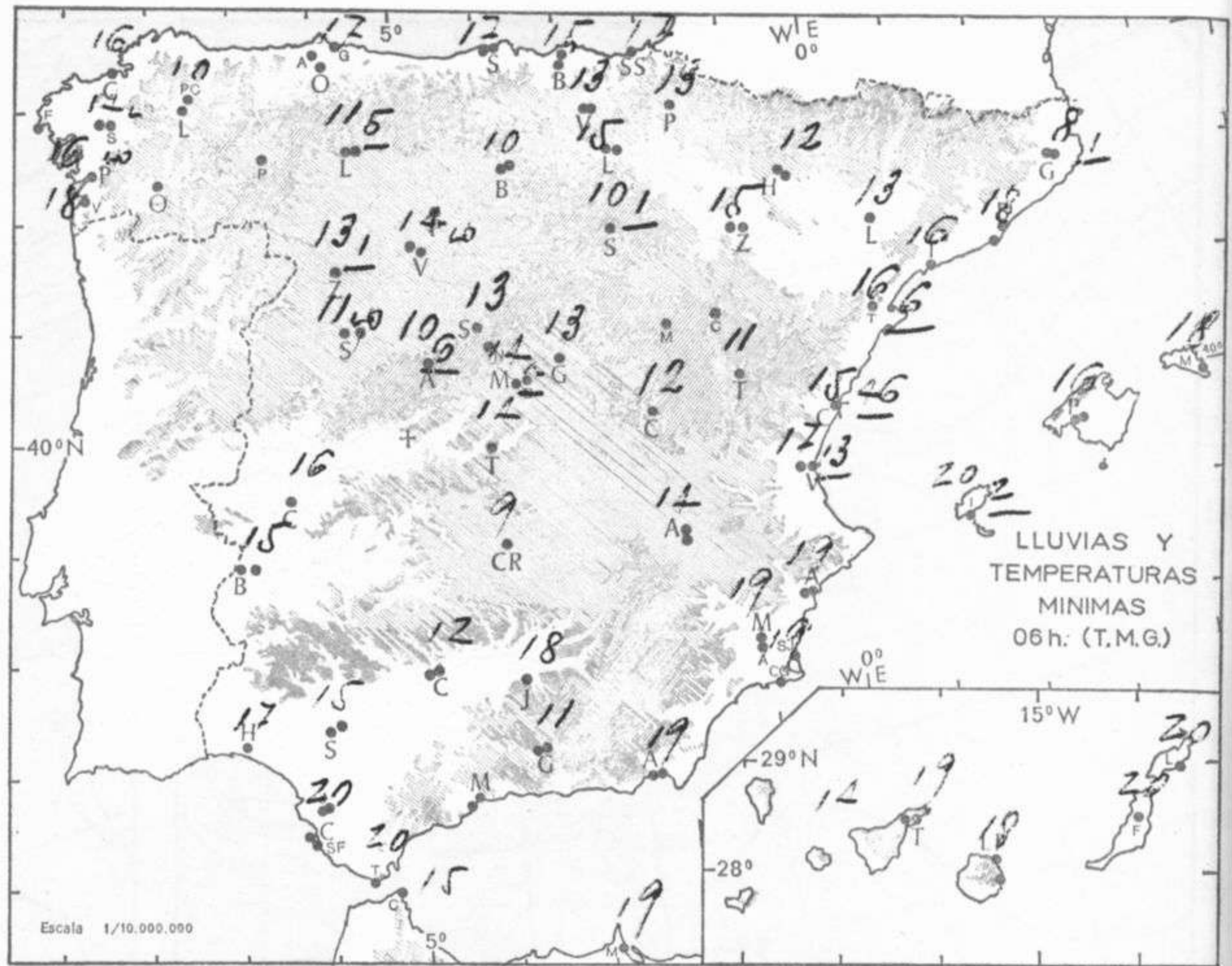
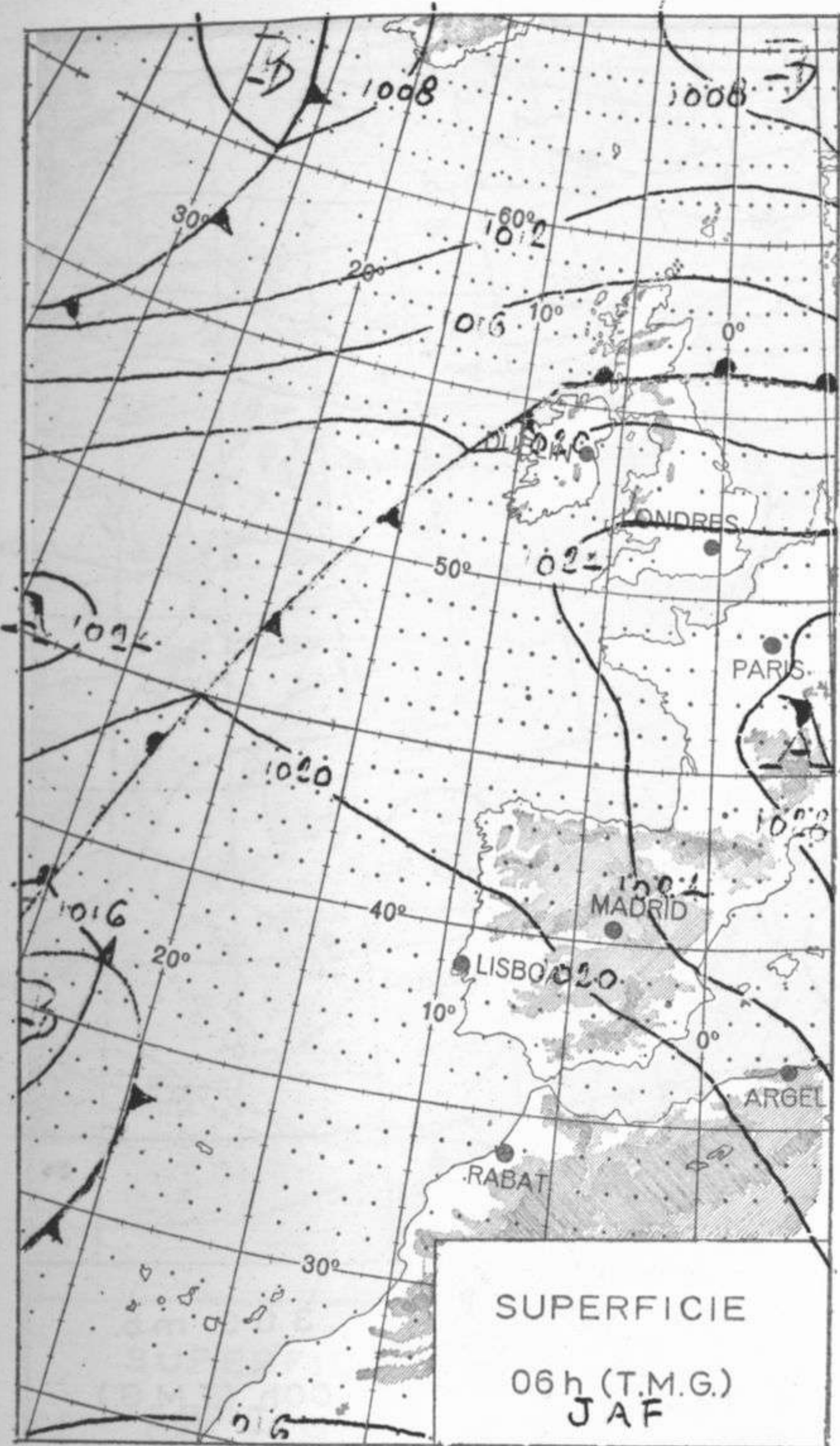
J.A.F.





ALTITUDES





MADRID, Dia 8 de OCTUBRE de 1971

Núm. 281

R A D I O S O N D E O S																VIENTO EN ALTITUD											
LA CORUÑA 08 001				MADRID / BARAJAS 08 221				PALMA DE M./SON BONET 08 302				SANTA CRUZ DE TENERIFE 60 020				Estación											
Sondeo a 00 h.(T.M.G.)				Sondeo a 00 h.(T.M.G.)				Sondeo a 00 h.(T.M.G.)				Sondeo a 00 h.(T.M.G.)				Indicativo											
PPP hhh TT DD dd ff				PPP hhh TT DD dd ff				PPP hhh TT DD dd ff				PPP hhh TT DD dd ff				Dia/hora											
Altitud				Altitud				Altitud				Altitud				dd ff	dd ff	dd ff									
Presiones tipo	1.000	190	18	58	110	04	1.000	207	1.000				1.000	138	20	48	04	06	Tierra								
	850	1575	17	55	13	06	850	1575	8	12	06	18	850	1529	15	62	19	06	1.000								
	700	3105	-1	58	16	08	700	3315	-1	17	19	05	700	3128	4	21	16	1.500									
	500	5770	-18	48	12	23	500	5760	-18	43	15	18	500	5780	-16	24	16	2.000									
	400	7390	-31	56	12	27	400	7390	-30	56	16	15	400	7420	-28	32	14	3.000									
	300	9360	-48		13	27	300	9370	-46		13	18	300	9420	-45	32	14	4.000									
	250	10530	-56		13	31	250	10550	-55		14	26	250	10620	-53	28	30	5.500									
	200	11940	-59		09	21	200	11960	-58		14	30	200	12030	-62	27	35	7.000									
	150	13730	-62		05	25	150	13770	-60		08	03	150	13780	-69	27	40	9.000									
	100	16220	-63		06	12	100		100		100	16190	-73	27	16	10.500											
	70	18440	-61		06	08	70		70		70	18270	-73	27	08	12.000											
	50						50		50		50	20270	-67	27	08	13.500											
	30						30		30		30					16.000											
20						20		20		20					Estación												
10						10		10		10					Indicativo												
															Dia/hora												
Puntos notables	1016	18	57	952	14	20					1012	21	50	65	-74	Tierra											
	946	18	58	756	2	03					946	16	41	46	-65	1.000											
	727	1	27	506	-16	50					901	19	60			1.500											
	672	-3	66	349	-37	57					875	17	64			2.000											
	644	-5	66	257	-54					771	7	58			3.000												
	562	-11	64	219	-60					744	6				4.000												
	494	-18	40	183	-57					626	0				5.500												
	343	-40	57	160	-60					462	-22				7.000												
	269	-55		115	-60					436	-23				9.000												
	121	-64								295	-46				10.500												
	54	-60								204	-62				12.000												
										134	-72				13.500												
										102	-73				16.000												
														Estación													
														Indicativo													
														Dia/hora													
Presiones tipo	Sondeo a 12 h.(T.M.G.)				Sondeo a 12 h.(T.M.G.)				Sondeo a 12 h.(T.M.G.)				Sondeo a 12 h.(T.M.G.)				Estación										
	PPP hhh TT DD dd ff				PPP hhh TT DD dd ff				PPP hhh TT DD dd ff				PPP hhh TT DD dd ff				Indicativo										
	1.000	184	21	59	15	02	1.000	192	1.000	223	22	57	10	14	1.000	156	17	44	11	06	Tierra						
	850	559	9	51	17	05	850	572	10	50	13	11	850	1606	11	40	10	08	850	1544	15	15	12	1.000			
	700	3138	-1	11	09	10	700	3156	0	56	16	14	700	3201	2	60	18	08	700	3154	5	24	22	1.500			
	500	5740	-18	59	09	16	500	5770	-17	61	18	14	500	5830	-16	17	25	500	5810	-14	26	30	2.000				
	400	7370	-30	66	09	14	400	7400	-30	18	13	400	7470	-29	15	23	400	7460	-27	27	10	3.000					
	300	9340	-46		07	16	300	9380	-46	17	17	300	9450	-45	14	21	300	9470	-44	27	20	4.000					
	250	10530	-56		07	16	250	10570	-54	24	17	250	10650	-55	14	21	250	10670	-53	27	25	5.500					
	200	11930	-58		05	10	200	11990	-57	25	20	200	12050	-59	15	17	200	12080	-72	27	25	7.000					
	150	13730	-61		36	18	150	13800	-59	27	12	150	13840	-61	20	08	150	13830	-68	27	25	9.000					
	100	16240	-61		36	30	100	16330	-60	29	07	100	16360	-61	22	08	100		10.500								
	70			70	18560	-58	03	10	70		70		70		12.000												
50			50		50		50		50		50		13.500														
30			30		30		30		30		30		16.000														
20			20		20		20		20		20		Estación														
10			10		10		10		10		10		Indicativo														
													Dia/hora														
Puntos notables	1015	22	58	950	18	56	66	-57	1020	24	58			1014	24	58	Tierra										
	929	15	59	926	15	50	54	-59	886	12	43			937	16	34	1.000										
	783	4	30	716	1	50			818	10	58			915	19		1.500										
	681	-2	45	652	-2	65			536	-12	68			608	-2		2.000										
	618	-7	59	518	-15	61			232	-59			388	-29		3.000											
	521	-17	39	476	-20	63			210	-61			293	-45		4.000											
	468	-20	68	441	-24			203	-59			216	-61		5.500												
	96	-60		312	-44			116	-62			132	-70		7.000												
				258	-54			88	-61						9.000												
				234	-56										10.500												
				131	-60										12.000												
				114	-58										13.500												
				86	-61										16.000												

