



MINISTERIO DEL AIRE

Boletín diario del Servicio Meteorológico Nacional

AÑO XX

2ª Epoca

MADRID DOMINGO 22 DE AGOSTO DE 1971

Núm. 234.

CENTRO DE ANALISIS Y PREDICCIÓN (Ciudad Universitaria) - APARTADO 285 - MADRID - Teléf 2 44 35 00

ESTACIONES	TEMPERATURA		PRECIPITACION		Horas de sol	ESTACIONES	TEMPERATURA		PRECIPITACION		Horas de sol	ESTACIONES	TEMPERATURA		PRECIPITACION		Horas de sol	TEMPERATURAS EXTREMAS (De las capitales Peninsulares)
	Máx.	Mín.	Noche	Día			Máx.	Mín.	Noche	Día			Máx.	Mín.	Noche	Día		
La Coruña	20	16			10.0	Navacerrada (*)	21	11			13.0	Castellón	28	20			11.4	MAXIMA: 36° en Córdoba y Jaén. MINIMA: 8° en Soria.
Monteventoso	20	15				Madrid/Barajas	32	14			X	Valencia (A)	29	21	ip		12.0	
Bares						Madrid	29	17			12.2	Valencia	28	21	ip		10.7	
Lugo (P. Centro)	21	13			9.7	Madrid/C.Vientos	32	15			12.2	Alicante (A)	29	22			12.1	
Santiago (A)	23	12			11.5	Getafe	32	15			12.2	Alicante	31	22	to		12.2	
Pontevedra	28					Guadalajara	31	13				Aitana	21					
Vigo (A)	23	12				Toledo	32	15			12.5	Murcia/Alcant.	31				12.0	
Vigo	26	14			12.5	Cuenca		15			11.6	Murcia	30	22	ip		12.2	
Orense						Molina de Arag.						Castillo Galeras	27	20				
Ponferrada		11				Ciudad Real	33	12			12.2	San Javier	28	20			10.0	
Asturias (A)	20	14			5.6	Albacete (A)	30	17			12.4							OBSERVACIONES DE MADRID (Parque del Retiro)
Gijón	22	18			4.9	Cáceres	34	19				Sevilla (A)	35	16			12.5	
Santander (A)						Badajoz (A)	35	X			12.5	Córdoba (A)	36	16			12.3	
Santander	22	17			4.5							Jaén	36	14				
Bilbao (A)	22	16			3.3	Vitoria (A)	21	12			6.8	Granada (A)	33	15			12.0	
S. Sebastián/Ig.	22	16	ip		2.4	Logroño	28	14			5.3	Huelva	32	18			12.5	
S. Sebastián (A)	22	18			1.2	Logroño (A)	28	16			4.2	Jerez de la F.ª (A)	34	15				
						Pamplona	24	15				Cádiz	31	21			12.3	
						Huesca/Monfl.	28	12				San Fernando	32	21			12.0	
						Candanchú (*)		8				Tarifa	28	22			12.0	
León (A)	25	9			X	Veruela					9.3	Málaga (A)	29	19			12.5	
Zamora	27	11			11.9	Daroca		12			12.0	Almería (A)	33	22			12.0	
Palencia	28	12			12.6	Zaragoza (A)	29	16										
Burgos (A)	25	9			10.6	Zaragoza	28	17										
Burgos	26	12			11.0	Calamocha	27	8			12.1	Palma de M.ª (A)	29	18			9.0	
Valladolid (A)	27	10			11.8	Teruel	28	12				Mahón (A)	30	21			12.0	
Valladolid	29	11			12.1							Ibiza (A)	31	22			11.3	
Soria	26	8			10.9	Lérida	19	16			11.0	S.ª C. de la Palma (A)	25	20			3.3	
Salamanca (A)	28	10			12.3	Montseny (*)	15	9	ip		0.3	Izaña (*)	25	15			12.2	
Avila	26	10			12.6	Gerona (A)	29	16				S.ª C. de Tenerife (A)	24	15			9.7	
Segovia	28	11			12.9	La Molina (*)		6			6.5	S.ª C. de Tenerife	24					
						Barcelona	27	21			7.1	Las Palmas (A)	26	20				
						Barcelona (A)	27	19			10.0	Fuerteventura (A)	26	19			7.5	
						Reus (A)	28	16			10.0	Lanzarote (A)	28	19			3.6	
						Tarragona	26	19			9.0	Ceuta	25	19			5.2	
						Tortosa	31	21			7.7	Melilla	28	23				
												V. Cisneros (A)	25	18			4.5	

TEMPERATURAS
Máx. 28,6 a 15,00 h.
Mín. 16,8 a 6,00 h.
a 1 h. 19,9 a 13 h. 27,0
a 7 h. 17,0 a 18 h. 27,6

PRESIONES
Máx. 707,5 mm. a 7,30 hoy
Mín. 704,3 mm. a 18,00 hoy
a 1 h. 706,8 a 13 h. 706,4
a 7 h. 707,2 a 18 h. 704,3

VIENTO
Veloc. máx. 9 m/s. a 1,20 h.
Dirección: Nordeste.
Recorrido en 24 horas 199 km.

(*) Estaciones situadas a más de 1.600 metros sobre el nivel del mar.
NOTA.—Los datos de este Boletín comprenden las observaciones desde las 18 h. T. M. G. de ayer a las 18 h. T. M. G. del día de hoy
Las horas de sol corresponden al día de ayer.

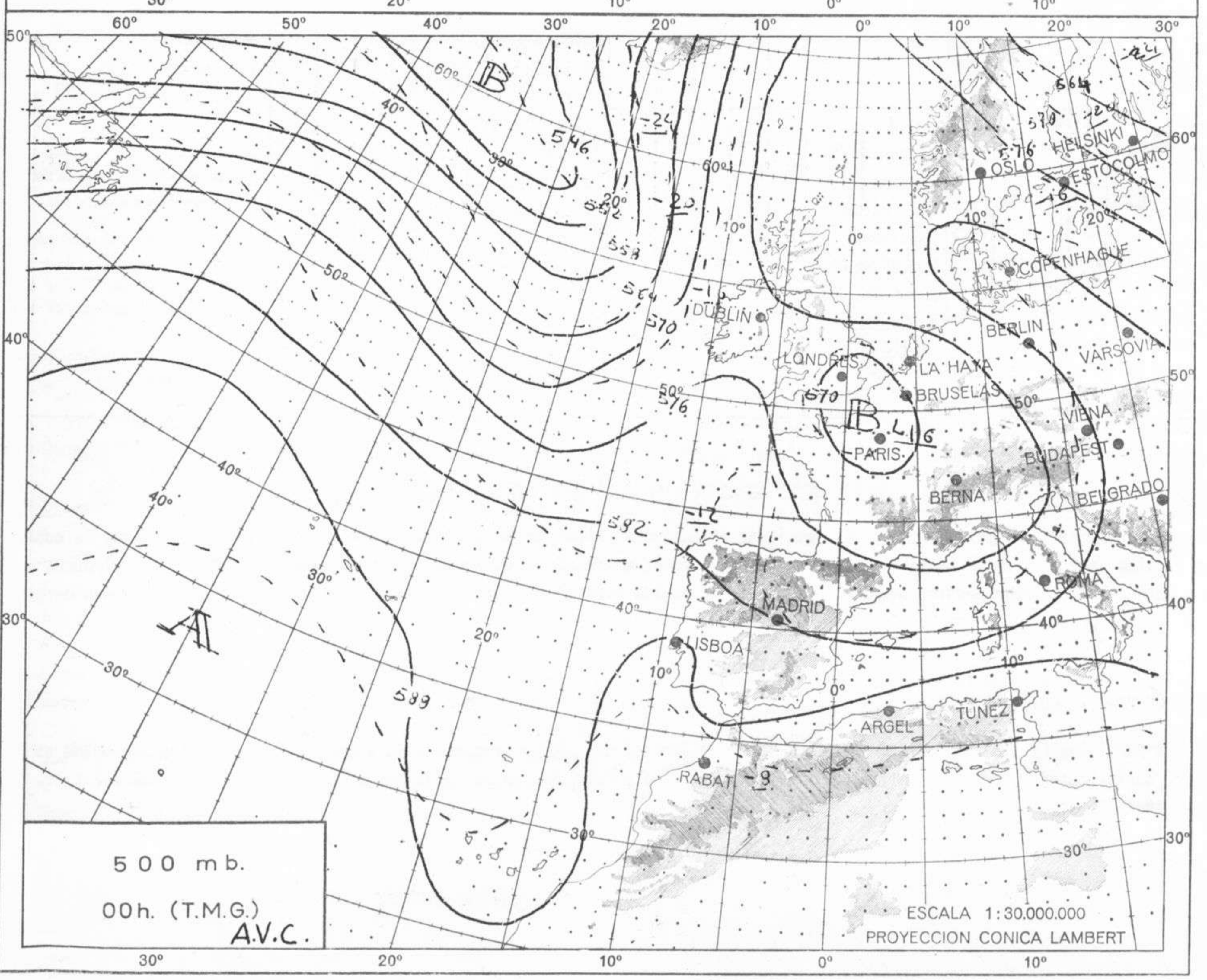
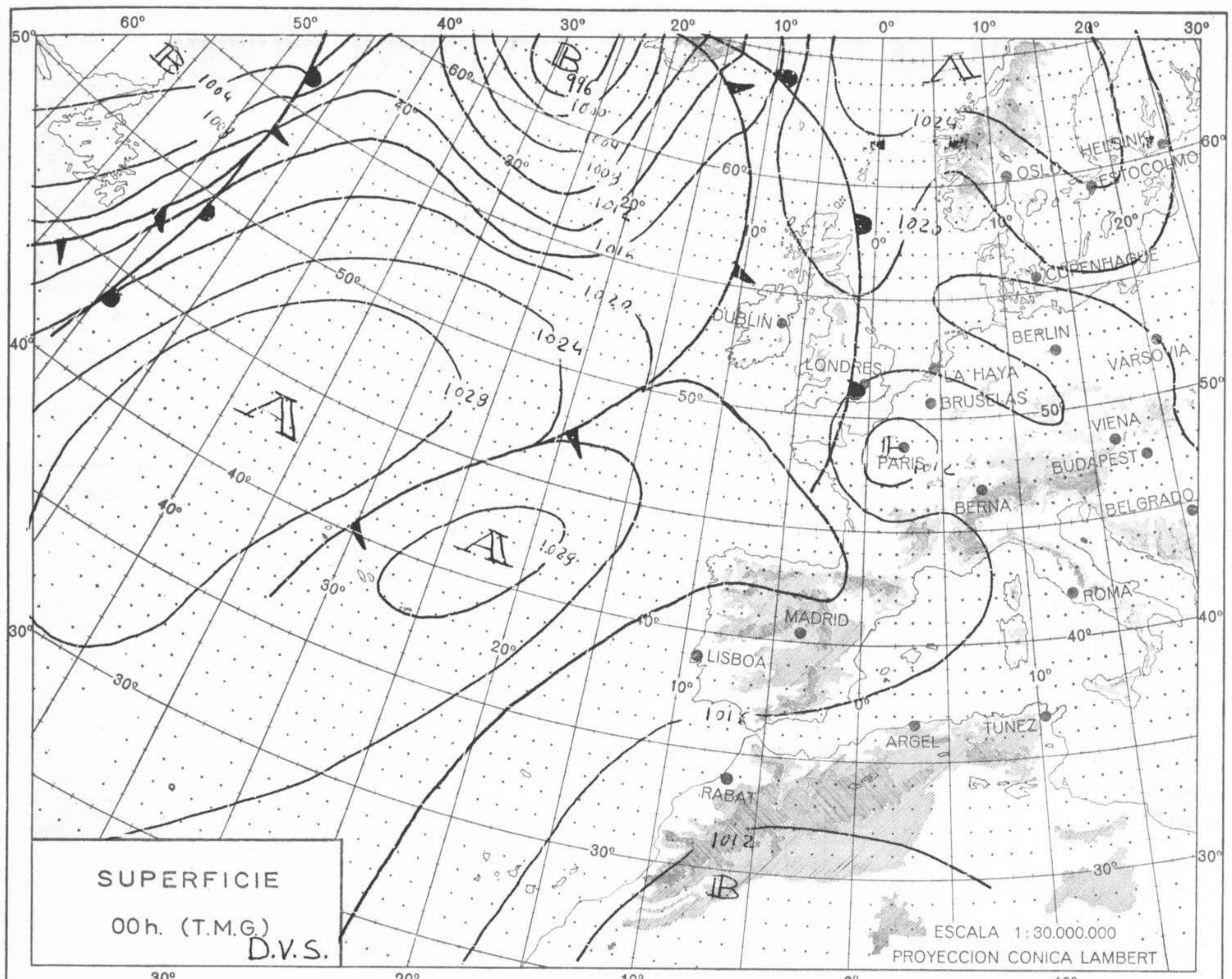
INFORMACION GENERAL DE LAS ULTIMAS 24 HORAS DE 19 HORAS DE AYER A 19 HORAS DE HOY, HORA OFICIAL.

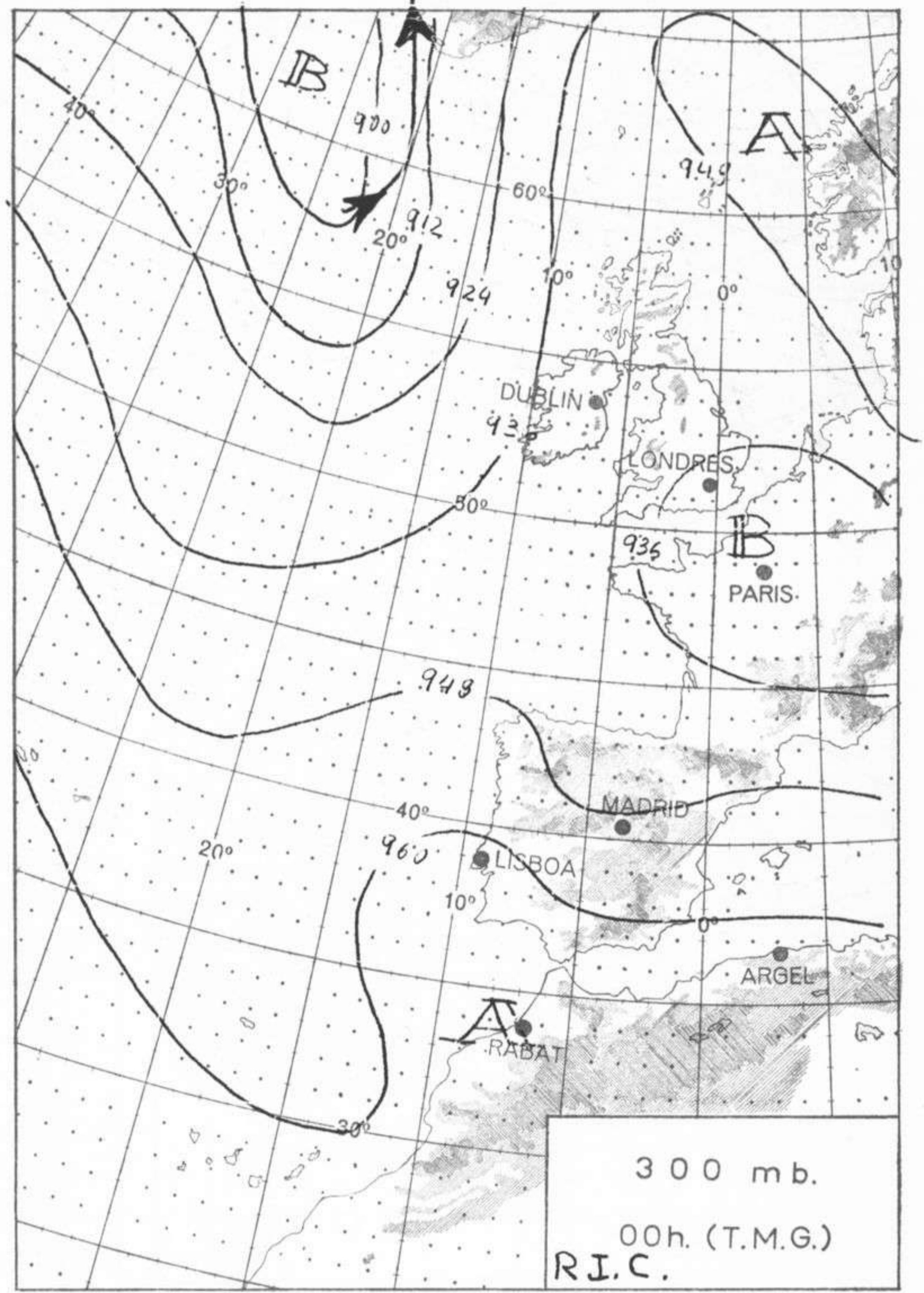
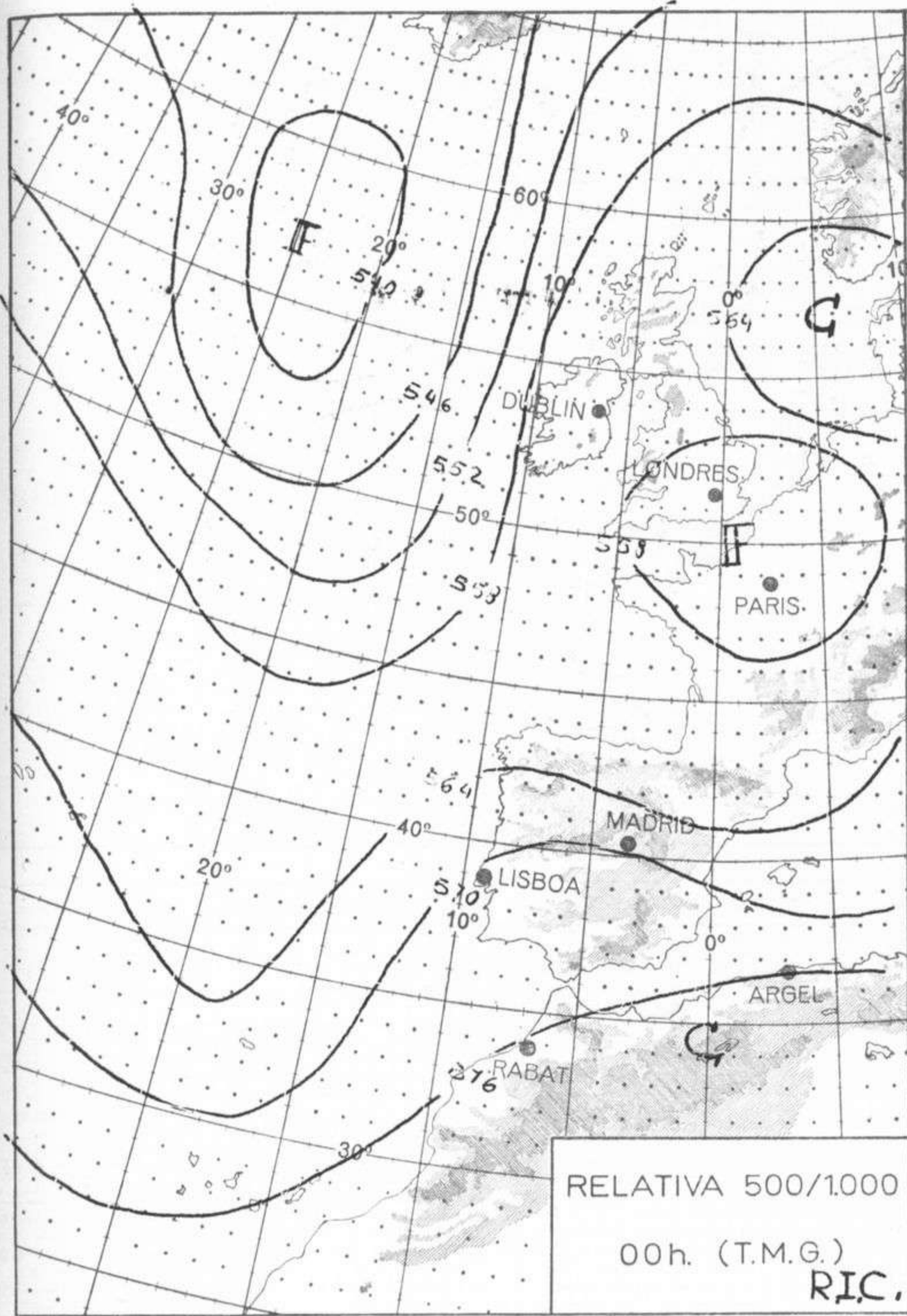
La noche pasada se registraron tormentas aisladas en Valencia y lluvias muy débiles en Murcia. Durante el día de hoy la nubosidad ha sido abundante en el Cantábrico y norte de Galicia. De madrugada se formaron bancos de niebla en los valles del Duero y Ebro y Cataluña. En algunos puntos del alt. han persistido todo el día. En el resto del país el cielo ha permanecido despejado o poco nuboso.

PREDICCIÓN PARA EL LUNES DIA 23.

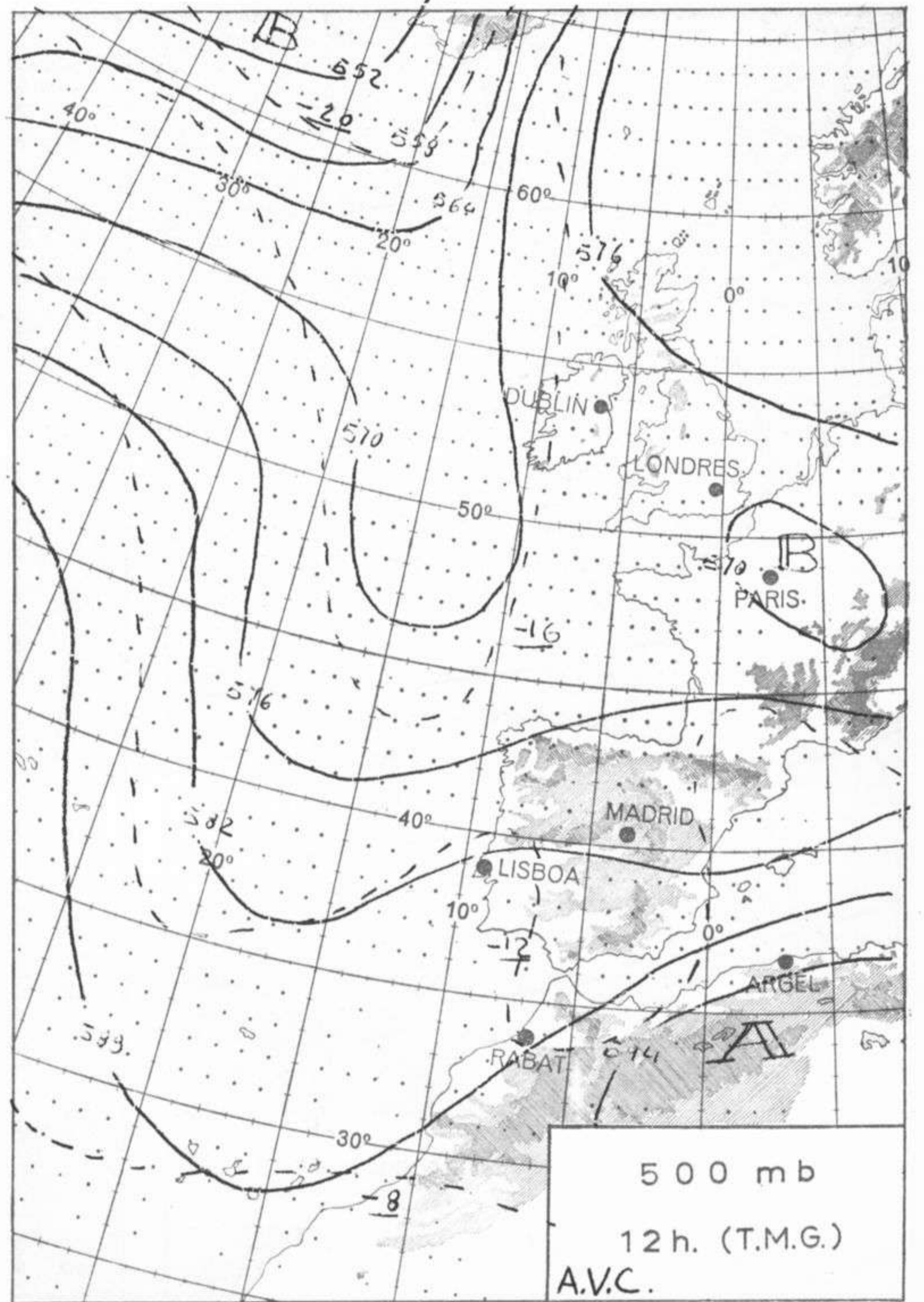
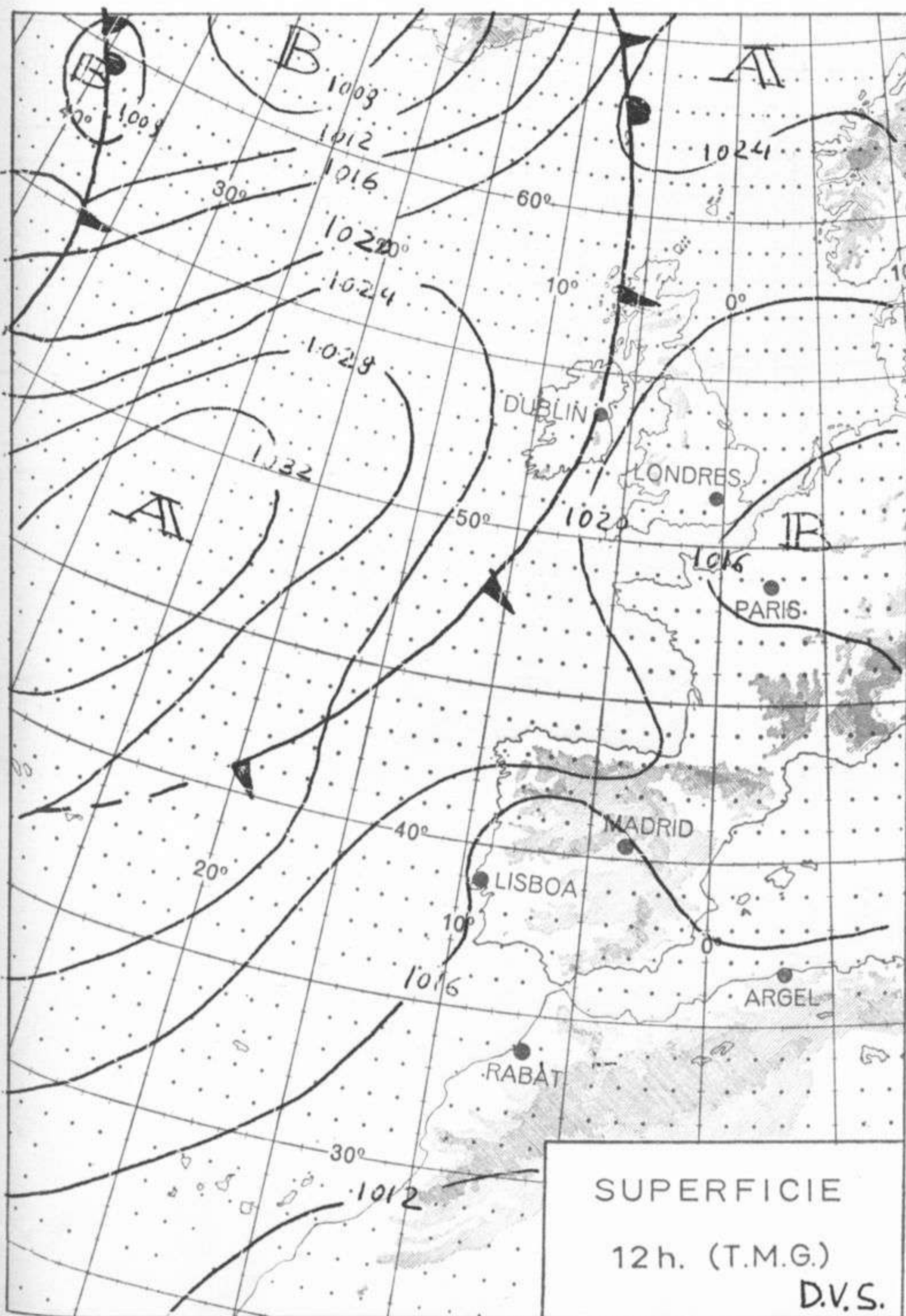
Cielo parcialmente nuboso en el norte de Galicia y Cantábrico, con alguna precipitación dispersa. En la próxima madrugada se forma en bancos de niebla en la meseta superior, valle del Ebro y Cataluña. Cielo despejado o poco nuboso en el resto del país. Sin cambios notables en las temperaturas.

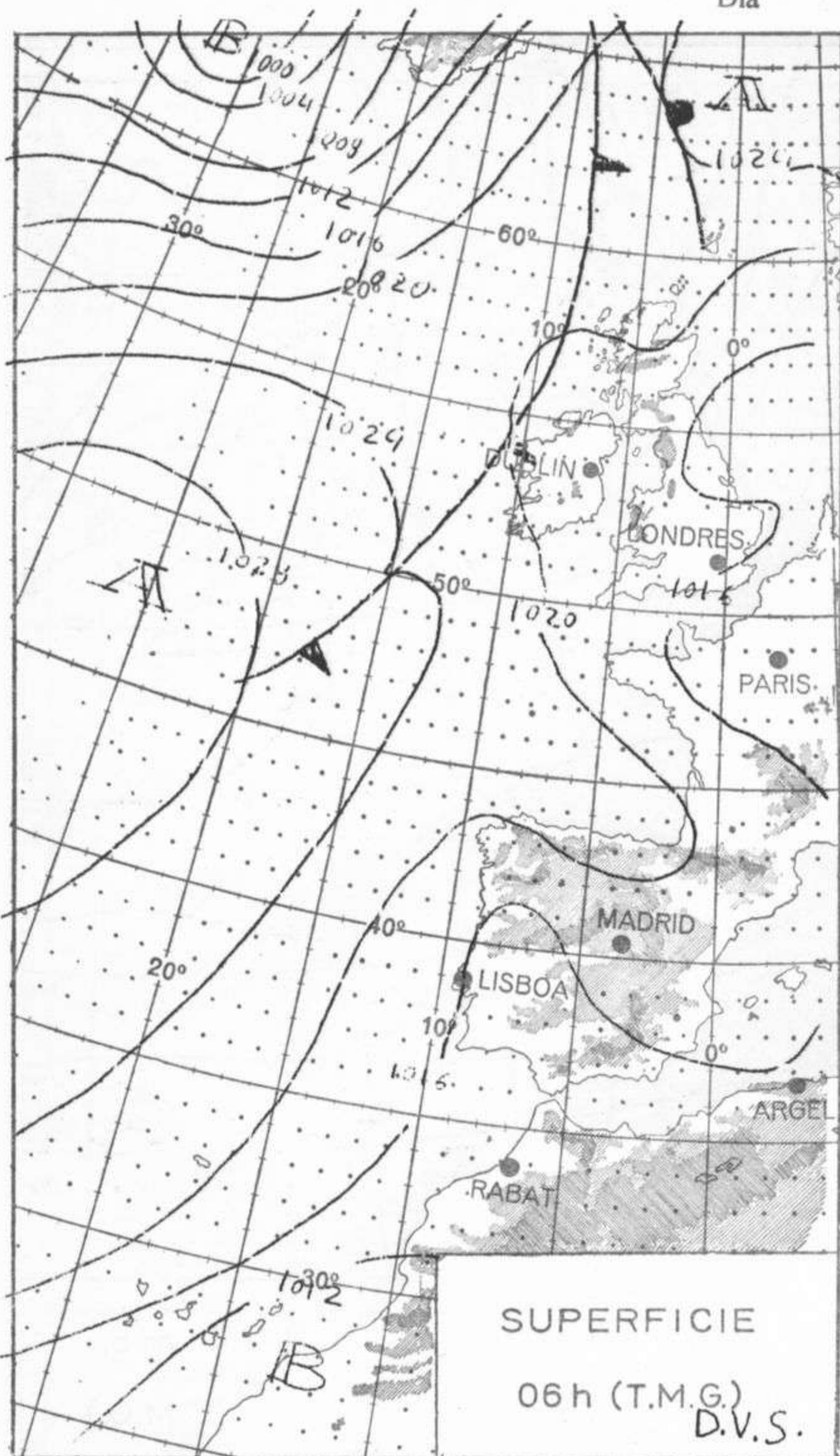
D.V.S.



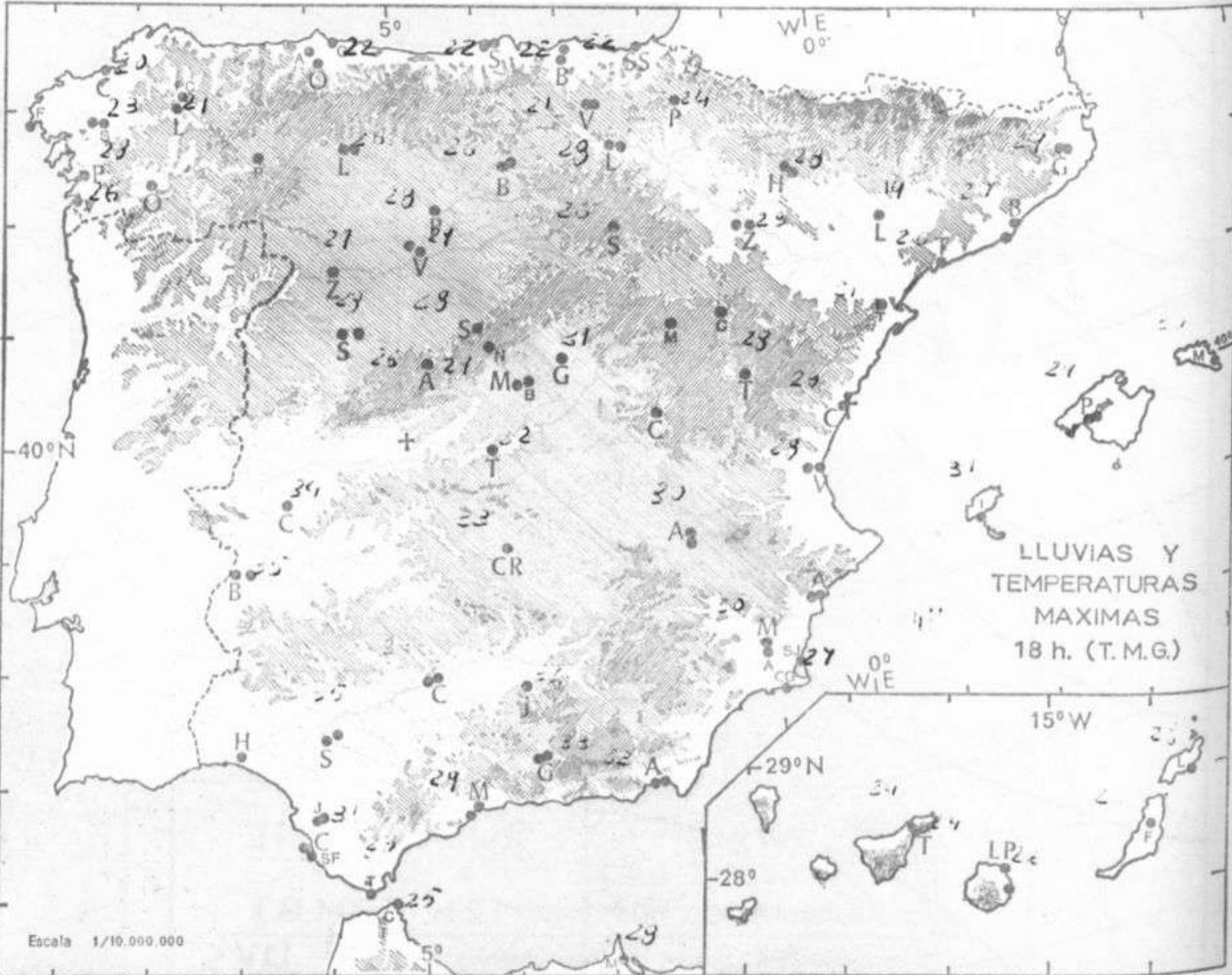
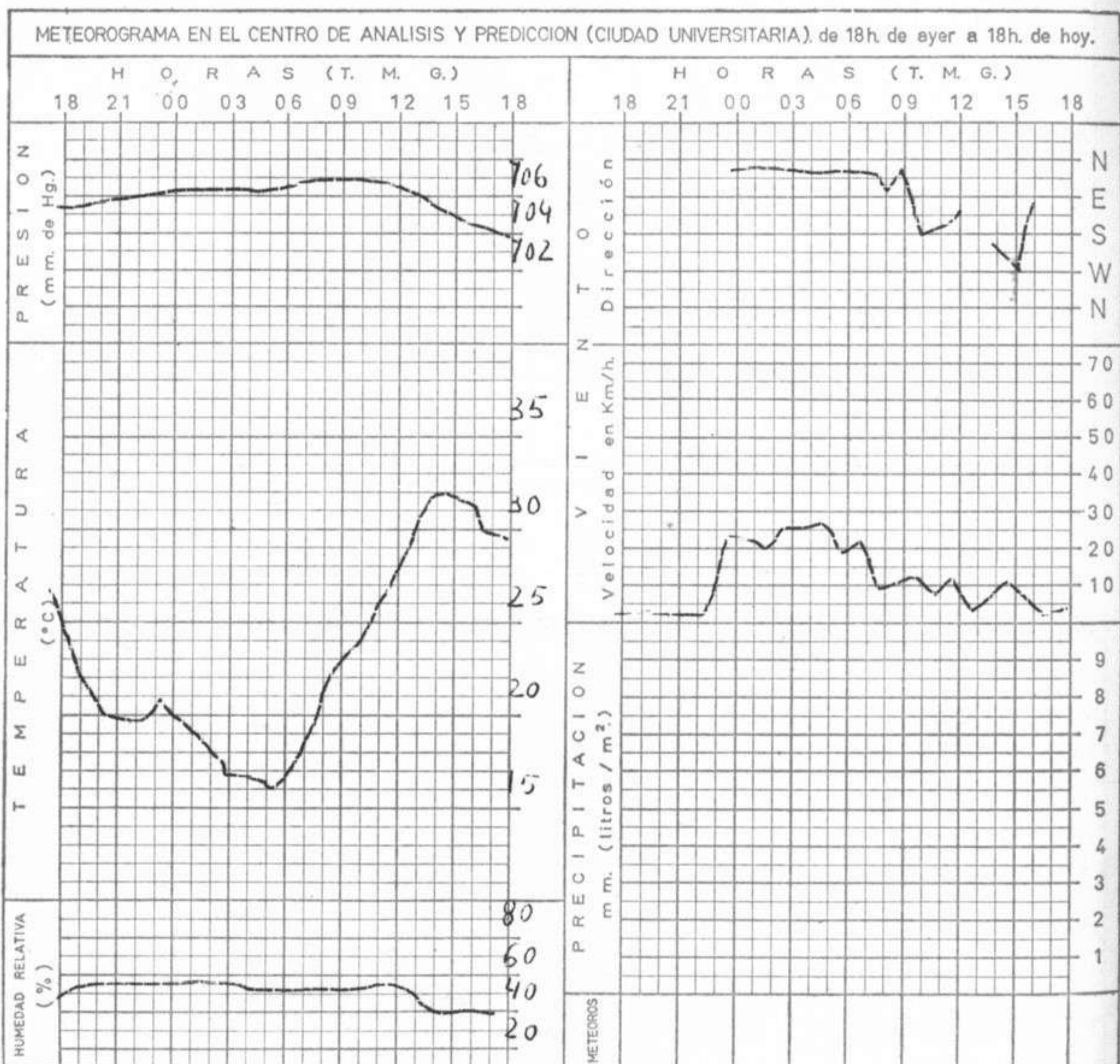
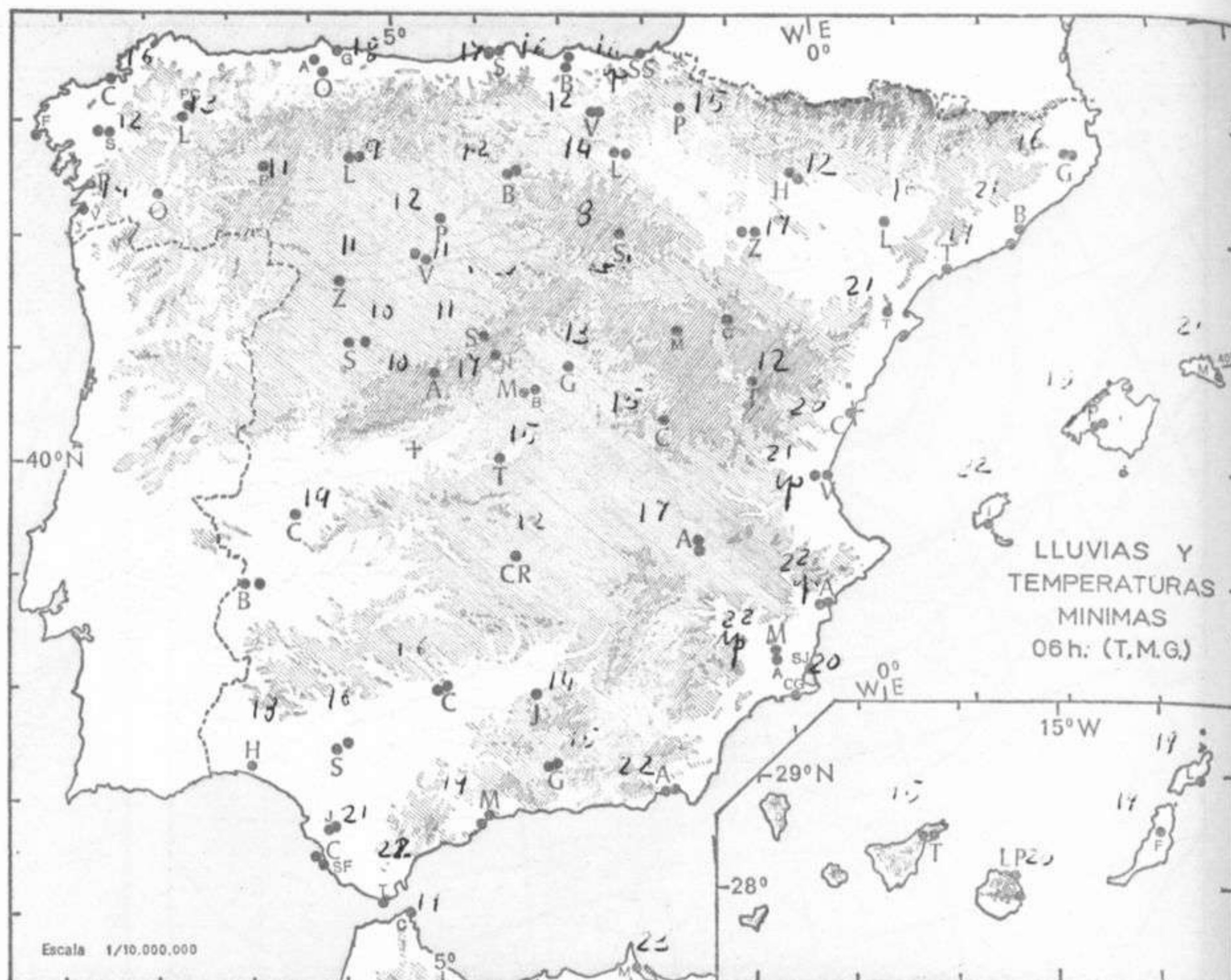
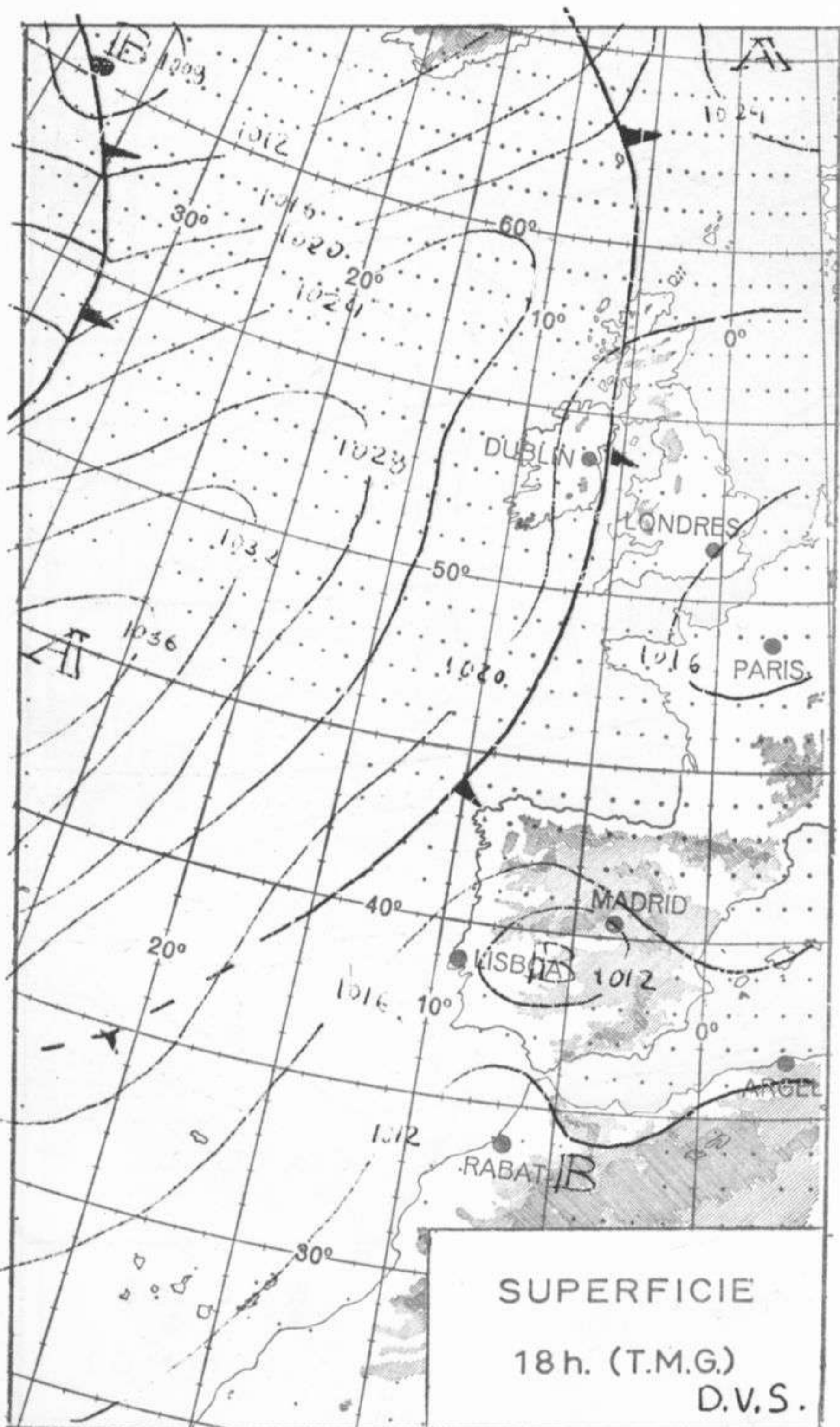


ALTITUDES >2000 2000 1000 500 500 0 Mts.





ALTITUDES
mts. ■ >2000 ■ 2000 ■ 1000 □ 500
■ 2000 ■ 1000 ■ 500 □ 0



MADRID, Dia 22 de AGOSTO de 1971

Núm. 234.

R A D I O S O N D E O S																VIENTO EN ALTITUD																
LA CORUÑA 08 001				MADRID / BARAJAS 08 221				PALMA DE M. / SON BONET 08 302				SANTA CRUZ DE TENERIFE 60 020				Estación	Gando	Valladolid	Logroño													
Sondeo a 00 h. (T.M.G.)				Sondeo a 00 h. (T.M.G.)				Sondeo a 00 h. (T.M.G.)				Sondeo a 00 h. (T.M.G.)				Indicativo	22/12	22/12	22/12													
Sondeo a 12 h. (T.M.G.)				Sondeo a 12 h. (T.M.G.)				Sondeo a 12 h. (T.M.G.)				Sondeo a 12 h. (T.M.G.)				Dia/hora																
Presiones tipo	1.000	187	16	31	03	10	1.000	142					1.000	159	23	43	00	00	1.000	104	21	50	00	00	Tierra							
	850	1555	13	74	02	10	850	1539	16	65			850	1555	14	35	00	00	850	1522	23		06	04	1.000	04	25	04	12	35	06	
	700	3160	5	79	35	08	700	3145	5				700	3166	5	62	27	10	700	3171	11		27	10	1.500	04	16	03	06	27	09	
	500	5810	-14	63	29	08	500	5810	-13	28	18		500	5830	-12		26	39	500	5860	-8		28	06	2.000	35	05	22	06	26	10	
	400	7480	-24	69	26	12	400	7470	-26	26	30		400	7500	-25		25	xx	400	7560	-20		30	06	3.000	30	05	23	08	27	16	
	300	9500	-40		26	08	300	9480	-43	24	28		300	9520	-41		26	47	300	9630	-34		30	10	4.000	35	05	27	14			
	250	10720	-51		27	06	250						250	10740	-47		24	45	250	10880	-43		29	12	5.500	24	16					
	200						200						200	12210	-50		25	68	200	12360	-52		26	14	7.000							
	150						150						150	14060	-58		26	76	150	14180	-62		22	14	9.000							
	100						100						100	16570	-62				100	16660	-67		14	12	10.500							
	70						70						70						70							12.000						
	50						50						50						50							13.500						
30						30						30						30							16.000							
Puntos notables	15	17	34				945	19	65				1013	22	42				1008	22	50				Tierra							
	920	10	06				892		68				900	24	47				972	21	56				1.000							
	886	14	72				724	4	57				908	17	13				910	27					1.500							
	712	6	80				710	6	70				694	5	63				735	15					2.000							
	588	-4	77				551	-6					603	-1					542	-6	44				3.000							
	502	-14	62				411	-25					267	-47					526	-6					4.000							
	474	-14	75				300	-43					208	-49					244	-48					5.500							
	302	-40	66										123	-63					178	-60					7.000							
	232	-55											90	-61					107	-68					9.000							
																									10.500							
																									12.000							
																									13.500							
																								16.000								
																								Estación								
																								Indicativo								
																								Dia/hora								
																								Tierra								
																								1.000								
																								1.500								
																								2.000								
																								3.000								
																								4.000								
																								5.500								
																								7.000								
																								9.000								
																								10.500								
																								12.000								
																								13.500								
																								16.000								

