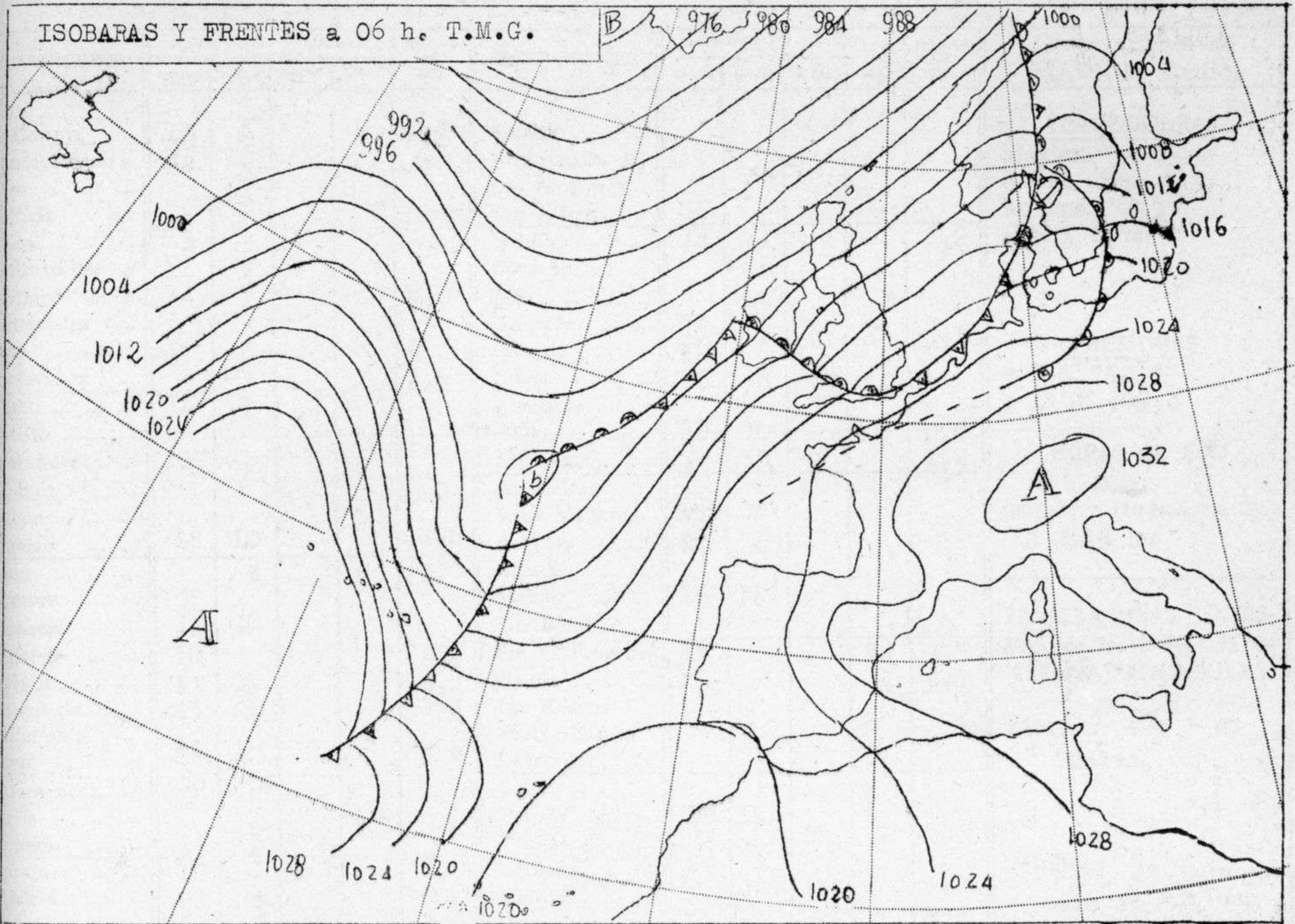
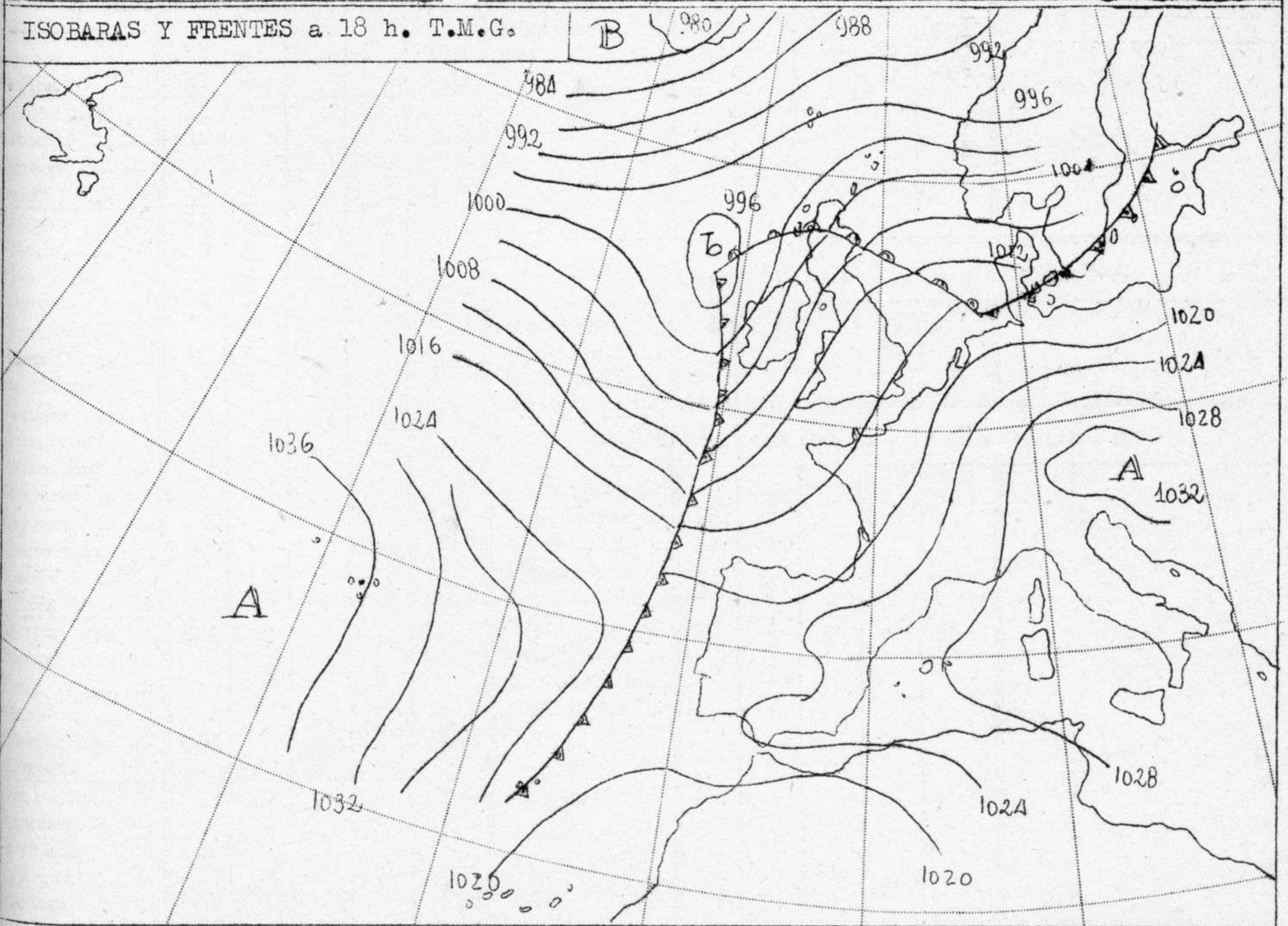


ISOBARAS Y FRENTE a 06 h. T.M.G.



ISOBARAS Y FRENTE a 18 h. T.M.G.



Ministerio del Aire

SERVICIO METEOROLOGICO NACIONAL.

Avance del 19 de Diciembre de 1951 a las 18 h. T.M.G.

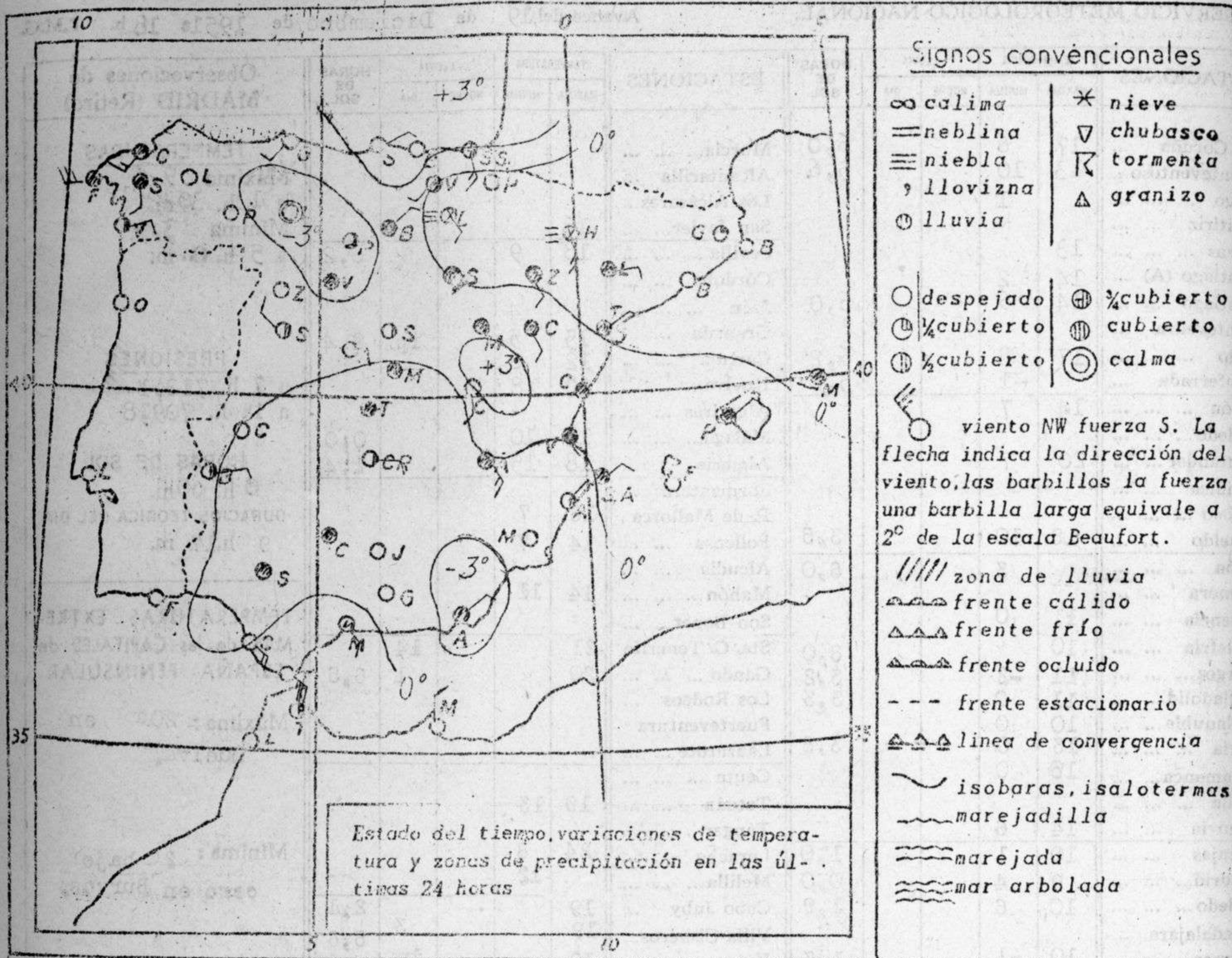
ESTACIONES	TEMPERATURA		LLUVIA		HORAS DE SOL	ESTACIONES	TEMPERATURA		LLUVIA		HORAS DE SOL	Observaciones de MADRID (Retiro)
	MAXIMA	MINIMA	NOCHE	DIA			MAXIMA	MINIMA	NOCHE	DIA		
La Coruña ...	17	6			6,0	Murcia... ..						<p style="text-align: center;">TEMPERATURAS</p> <p>Máxima 9,4 a 13h. 30m. Mínima 3,5 a 5 h. 0. m.</p> <p style="text-align: center;">PRESIONES</p> <p>a 7 h. 712,7 a 18 h. 709,8</p> <p style="text-align: center;">HORAS DE SOL</p> <p>0 h. 0m. DURACION TEORICA DEL DIA 9 h. 17 m.</p> <p style="text-align: center;">TEMPERATURAS EXTRE- MAS de las CAPITALES de ESPAÑA PENINSULAR</p> <p>Máxima: 20° en Huelva.</p> <p>Mínima: 2° bajo cero en Burgos.</p>
Monteventoso...	13	10			5,6	Alcantarilla ...						
Lugo		1				Los Alcázares...						
Guitiriz						San Javier... ..	16					
Rozas	13					Sevilla	18	9			6,2	
Santiago (A) ...	14	2				Córdoba						
Santiago	14	6			6,0	Jacán		4				
Pontevedra ...						Granada	15	5		ip	2,4	
Vigo	17	8			6,2	Cartuja	12	6				
Ponferrada ...		-1			5,2	Huelva... ..	20	8				
Gijón	14	7				Algeciras						
Oviedo... ..						Málaga... ..	18	10			0,0	
Santander	20	7				Almería	18	15			1,4	
Sondica						Formentera ...						
Bilbao						P. de Mallorca	16	7				
Igueldo	18	10			3,5	Pollensa	14	7				
León		3			6,0	Alcudia						
Zamora						Mahón... ..	14	11				
Palencia	11	0				Son Bonet... ..						
Villafria	10				8,0	Sta. C. Tenerife	21			14		
Burgos... ..	11	-2			3,2	Gando	20			1	6,5	
Valladolid... ..	11	0			3,3	Los Rodeos ...						
Villanubla... ..	10	0				Fuerteventura						
Soria	13	0			3,8	Lanzarote						
Salamanca... ..	16	0				Ceuta						
Avila						Tetuán	19	13				
Segovia	14	6				Tánger... ..						
Barajas	10	1			1,0	Larache	24	8				
Madrid... ..	9	4			0,0	Melilla... ..		12				
Toledo... ..	10	6			1,9	Cabo Juby ...	19			3	2,1	
Guadalajara ...						Villa Cisneros...	19			ip	5,8	
Cuenca	10	-1			1,3	Ifni... ..	19			ip	2,1	
Molina... ..	11	-3			2,0							
Ciudad Real ...	13	2										
Albacete	10				2,7							
Cáceres		8										
Badajoz	15	5			7,0							
Reinosa	13	-3										
Vitoria... ..	7	1										
Vitoria (A) ...		-1										
Logroño	15	2			0,0							
Pamplona												
Huesca... ..												
Monflorite... ..	7											
Veruela	4											
Calatayud... ..												
Valenzuela ...	9				0,0							
Sanjurjo	8	4										
Zaragoza	5				2,5							
Calamocha ...	14											
Teruel												
Lérida		6										
Gerona... ..	14	2										
Barcelona												
Prat		5										
Reus												
Tarragona... ..	14				2,0							
Tortosa		6										
Castellón	18	8			1,4							
Manises												
Valencia	15	10										
Alicante	17	8										
Rabasa... ..	16				1,5							

Observaciones de MONTAÑA

Navacerrada ...	8	0	0,5
Montserrat ...			
Izaña			

Observaciones de la COSTA

Punta Galea ...			
Cabo Mayor ...	19	8	
Vares	17	10	
Finisterre	14	10	
San Fernando...	14	14	
Tarifa	17	13	
Cartagena			
C. S. Antonio...	17	14	
Cabo Bagur ...		9	



Signos convencionales

- | | |
|---|--------------|
| ∞ calma | * nieve |
| ≡ neblina | ▽ chubasco |
| ≡ niebla | ⊠ tormenta |
| ☉ llovizna | △ granizo |
| ☉ lluvia | |
| ○ despejado | ⊕ ¼ cubierto |
| ⊕ ¼ cubierto | ⊕ cubierto |
| ⊕ ½ cubierto | ⊕ calma |
| ↙ viento NW fuerza 5. La flecha indica la dirección del viento, las barbillos la fuerza una barbilla larga equivale a 2° de la escala Beaufort. | |
| //// zona de lluvia | |
| ∩ frente cálido | |
| ∆∆∆ frente frío | |
| ∆∆∆ frente ocluido | |
| - - - frente estacionario | |
| ∆∆∆ línea de convergencia | |
| ~ isobaras, isalotermas | |
| ~ marejadilla | |
| ~ marejada | |
| ~ mar arbolada | |

INFORMACION GENERAL DEDUCIDA DE OBSERVACIONES DE LAS DIECINUEVE (HORA OFICIAL).

Permaneció el cielo con abundante nubosidad de altura media sobre la mitad Este de la Península. Se produjeron zonas de niebla, en especial en la cuenca del Ebro. Sobre Canarias hubo ligeras precipitaciones.

TIEMPO PROBABLE HASTA LAS DIECINUEVE HORAS (HORA OFICIAL) DEL DIA 20.

Aumento de la nubosidad con ligeras precipitaciones sobre Galicia. El aumento de la nubosidad se apreciará asimismo sobre la costa cantábrica, Duero y Extremadura. Se producirán zonas de nieblas en el Ebro y Centro.

AVISO ESPECIAL PARA BARCOS PESQUEROS Y NAVEGACION DE CABOTAJE.

Vientos del W moderados sobre las costas gallegas y cantábricas, produciéndose marejada. Soplará Levante en el Estrecho, aunque con menor intensidad que en días anteriores.