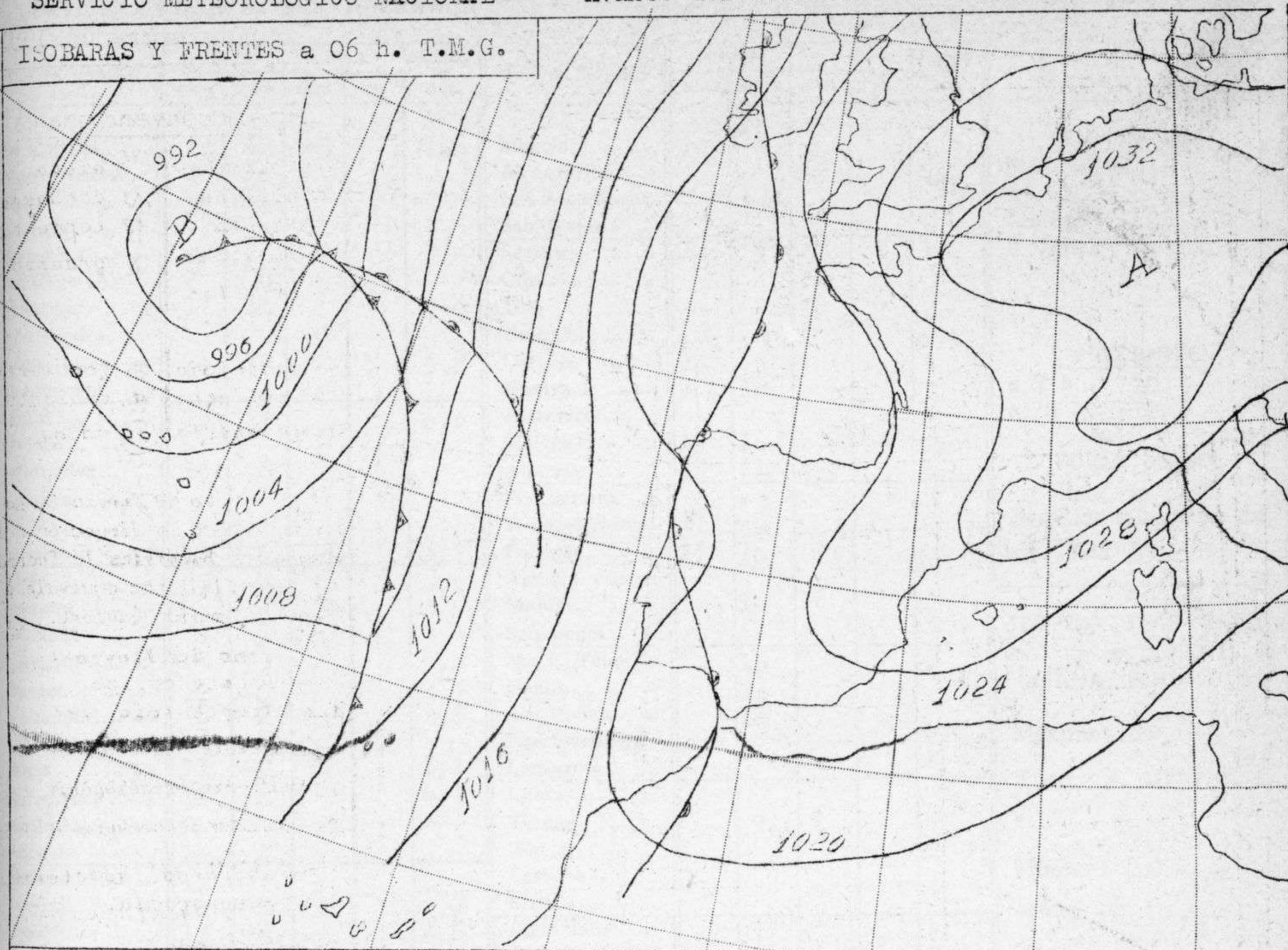
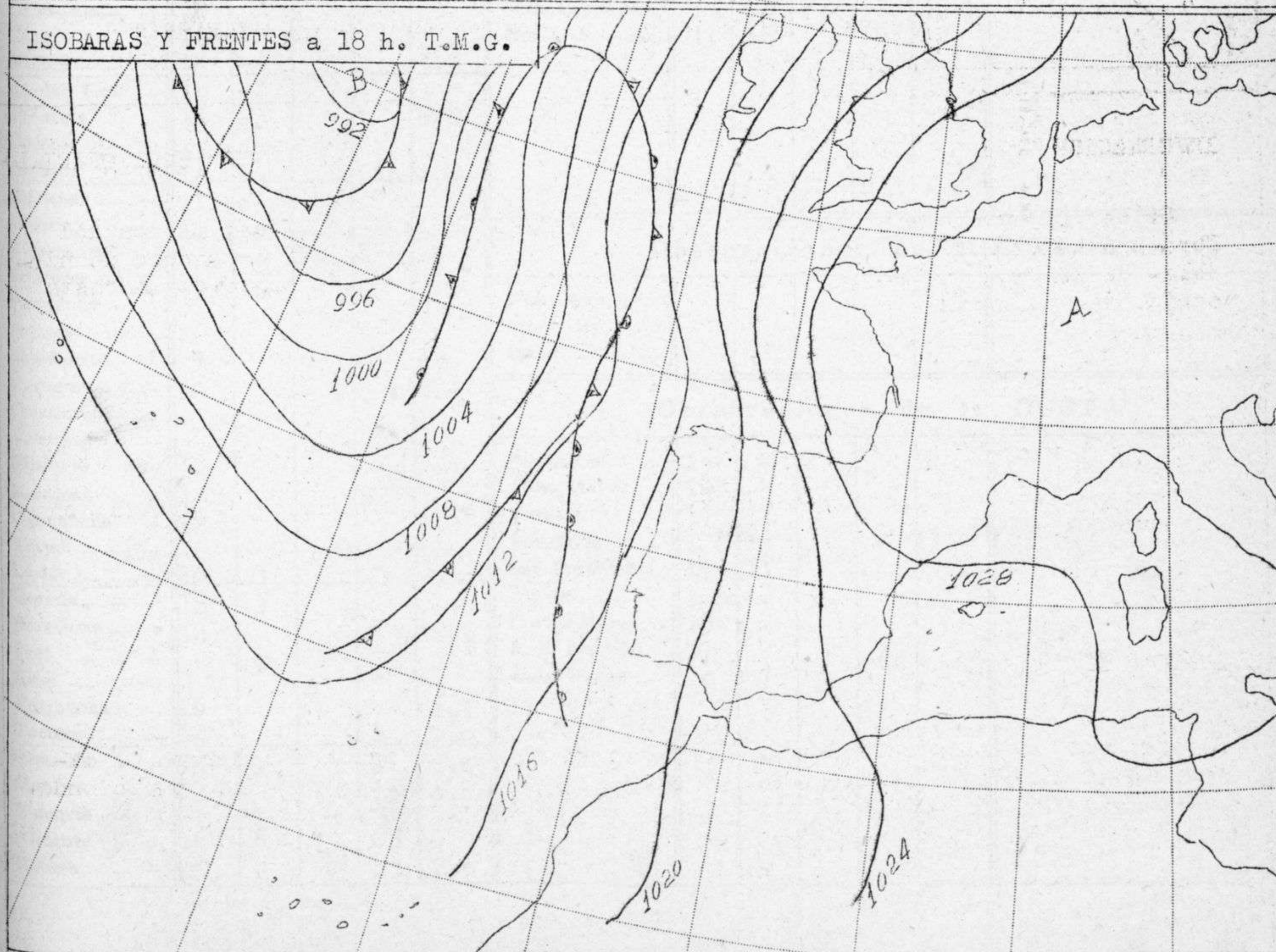


ISOBARAS Y FRENTES a 06 h. T.M.G.



ISOBARAS Y FRENTES a 18 h. T.M.G.



Ministerio del Aire

SERVICIO METEOROLOGICO NACIONAL.

Avance del 12 de Diciembre de 1951 a 18 h. T.M.G.

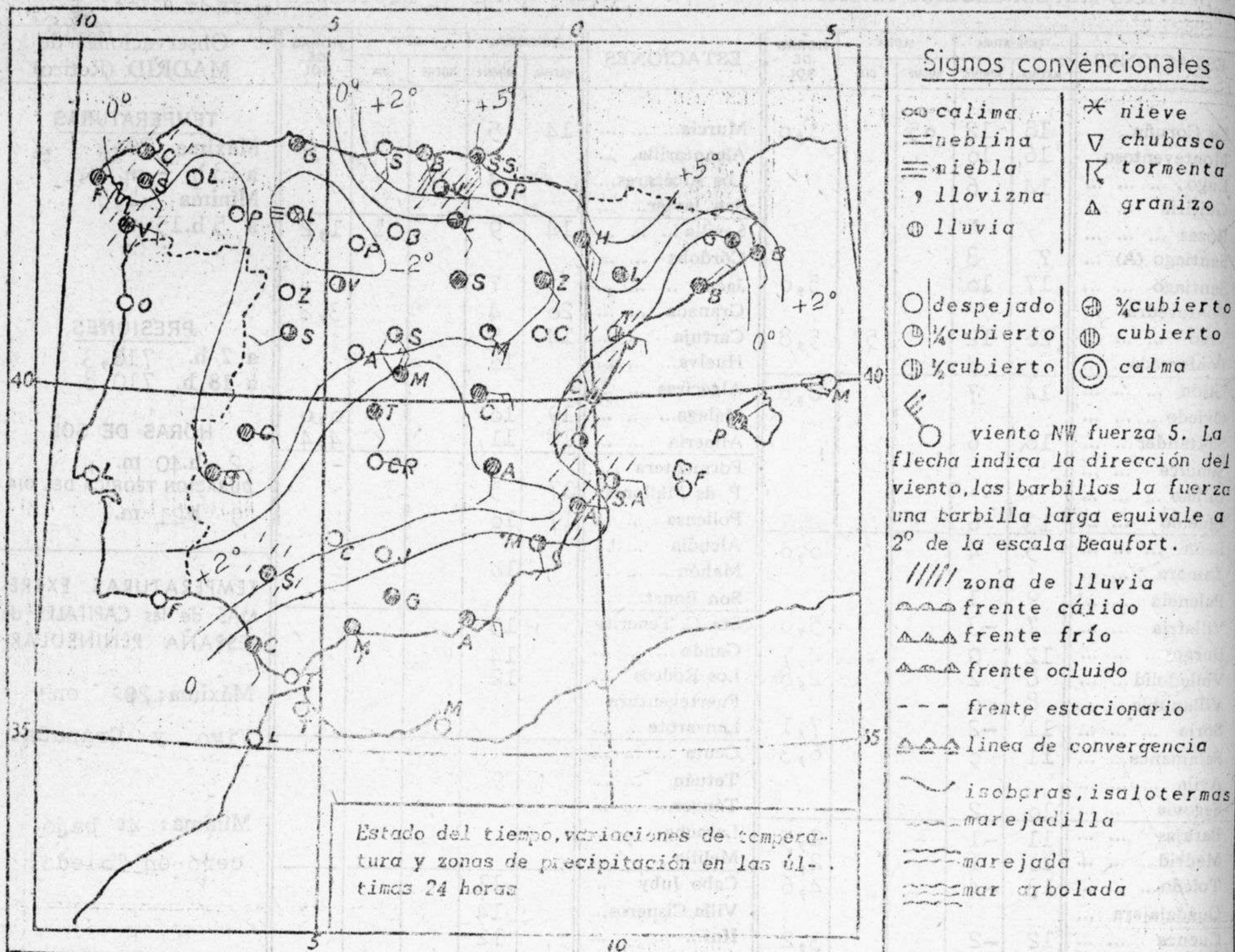
ESTACIONES	TEMPERATURA		LLUVIA		HORAS DE SOL	ESTACIONES	TEMPERATURA		LLUVIA		HORAS DE SOL	Observaciones de MADRID (Retiro)
	MAXIMA	MINIMA	NOCHE	DIA			MAXIMA	MINIMA	NOCHE	DIA		
La Coruña ...	18	12	0,5		1,0	Murcia... ..	14	5				<p style="text-align: center;">TEMPERATURAS</p> <p>Máxima 10,4 a 13 h. - m. Mínima 1,5 a 5 h.15 m.</p> <p style="text-align: center;">PRESIONES</p> <p>a 7 h. 710,3 a 18 h. 710,8</p> <p style="text-align: center;">HORAS DE SOL</p> <p>2 h.40 m. DURACION TEORICA DEL DIA 9 h.21 m.</p> <p style="text-align: center;">TEMPERATURAS EXTREMAS de las CAPITALES de ESPAÑA PENINSULAR</p> <p>Máxima: 20° en Vigo y Granada.</p> <p>Mínima: 4° bajo cero en Toledo.</p>
Monteventoso...	16	10				Alcantarilla ...						
Lugo	14	6				Los Alcázares...		4				
Guitiriz						San Javier... ..						
Rozas						Sevilla	14	9		1	1,2	
Santiago (A) ...	?	8				Córdoba						
Santiago	17	10			5,0	Jaén		?				
Pontevedra ...						Granada	20	4			3,2	
Vigo	20	12		5	5,8	Cartuja	14	5				
Ponferrada ...		4				Huelva... ..		10				
Gijón	14	7			0,6	Algeciras						
Oviedo... ..						Málaga... ..	19	10			0,0	
Santander	16	6				Almería	18	11			4,4	
Sondica						Formentera ...						
Bilbao						P. de Mallorca	17	5				
Igueldo	13	6			4,7	Pollensa	17	10				
León	5	4			0,0	Alcudia						
Zamora						Mahón... ..		10				
Palencia	9	1				Son Bonet... ..						
Villafria	7	-3			5,0	Sta. C. Tenerife		15				
Burgos... ..	12	0			4,7	Gando		14				
Valladolid... ..	8	2			2,8	Los Rodeos ...		12				
Villanubla... ..	8	0				Fuerteventura						
Soria	11	-2			7,1	Lanzarote						
Salamanca... ..	11	0			6,3	Ceuta						
Avila						Tetuán		9				
Segovia	10	2				Tánger... ..						
Barajas	11	-1			2,5	Larache						
Madrid... ..	10	1			2,0	Melilla... ..						
Toledo... ..	13	-4			4,6	Cabo Juby ...		11				
Guadalajara ...						Villa Cisneros...		14				
Cuenca	12	-2			3,2	Ifni... ..		12				
Molina... ..	12	-4			7,5							
Ciudad Real ...	12	-2										
Albacete	11	-3			6,8							
Cáceres	11	7										
Badajoz	14	0		ip	0,3							
Reinosa	11	-1										
Vitoria... ..	11	0										
Vitoria (A) ...		-1	ip									
Logroño	10	2			3,8							
Pamplona												
Huesca... ..												
Monflorite... ..	9				0,0							
Veruela	10				4,4							
Calatayud... ..												
Valenzuela ...												
Sanjurjo	13	0			5,1							
Zaragoza	12											
Calamocha ...	12				7,4							
Teruel												
Lérida	10	3										
Gerona... ..	13	3										
Barcelona	14				0,1							
Prat												
Reus		9										
Tarragona... ..	16				1,1							
Tortosa	12			1	0,0							
Castellón	14	9		1	0,0							
Manises	13			ip	0,0							
Valencia	?	7		3								
Alicante	16	6		03								
Rabasa... ..	17			03	2,0							

Observaciones de MONTAÑA

Navacerrada ...	4	0			1,8
Montseny					
Izaña					

Observaciones de la COSTA

Punta Galea ...	15	7			
Cabo Mayor ...	15	8			
Vares	17	11			
Finisterre	17	13			
San Fernando...	17	11			
Tarifa		13			
Cartagena	15	8			
C. S. Antonio...	17	9		1	
Cabo Bagur ...	14	7			



INFORMACION GENERAL DEDUCIDA DE LAS OBSERVACIONES DE LAS DIECINUEVE (HORA OFICIAL)

Se han producido precipitaciones, generalmente débiles, en el SW de la Península y en Galicia, así como en Levante. En el resto se mantuvo el buen tiempo, aunque con aumento de la nubosidad y nieblas persistentes en algunos puntos del Duero.

TIEMPO PROBABLE HASTA LAS DIECINUEVE (HORA OFICIAL) DEL DIA 13.

Se aproxima a la Península un nuevo sistema nuboso que producirá lluvias en su mitad occidental y que, posteriormente puede alcanzar al Centro.

AVISO ESPECIAL PARA BARCOS PESQUEROS Y NAVEGACION DE CABOTAJE.

La zona depresionaria indicada se aproxima a la Península, lo que puede producir algún aumento de la intensidad del viento en las costas. Tiempo lluvioso en toda la costa atlántica.