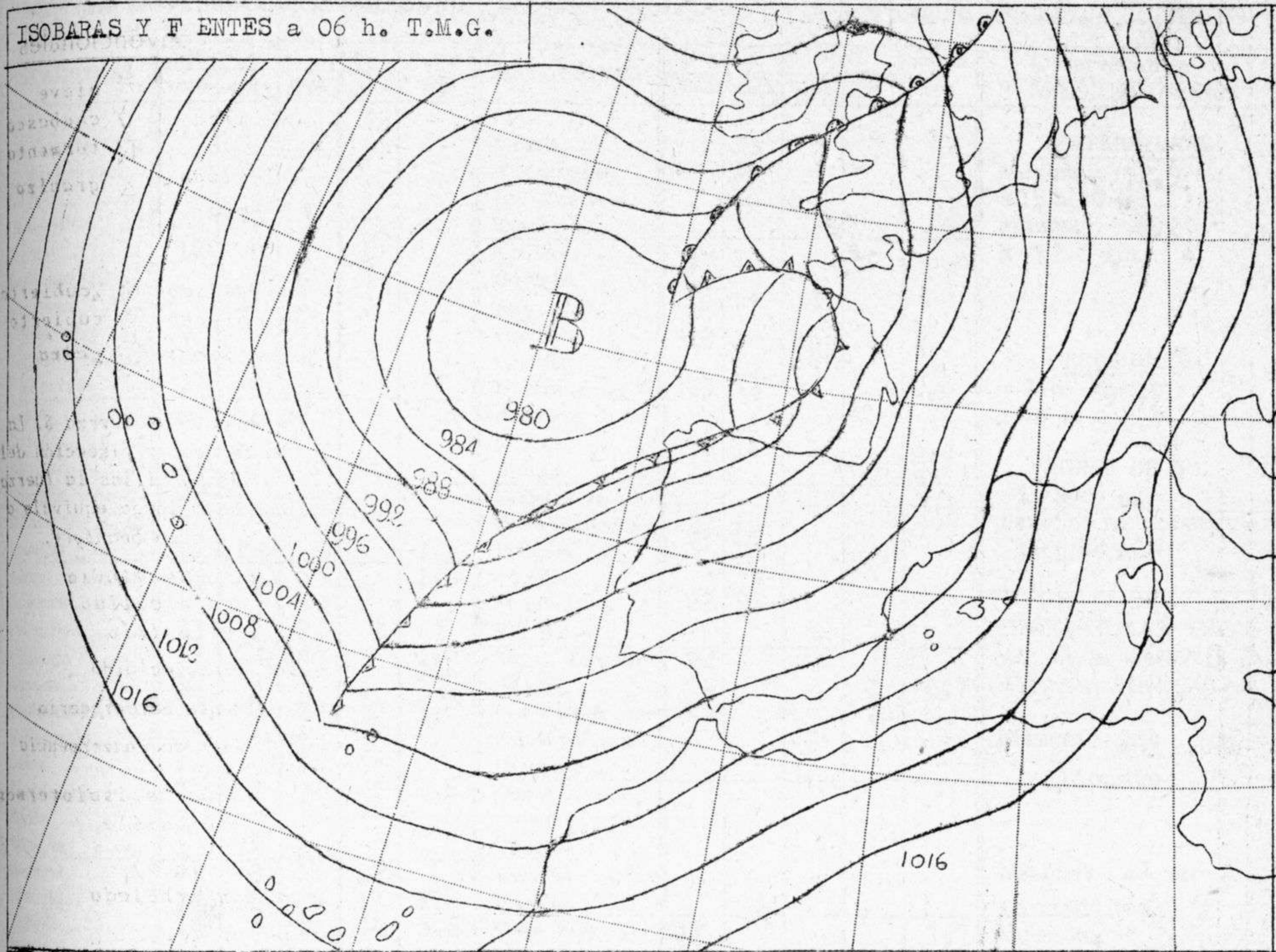
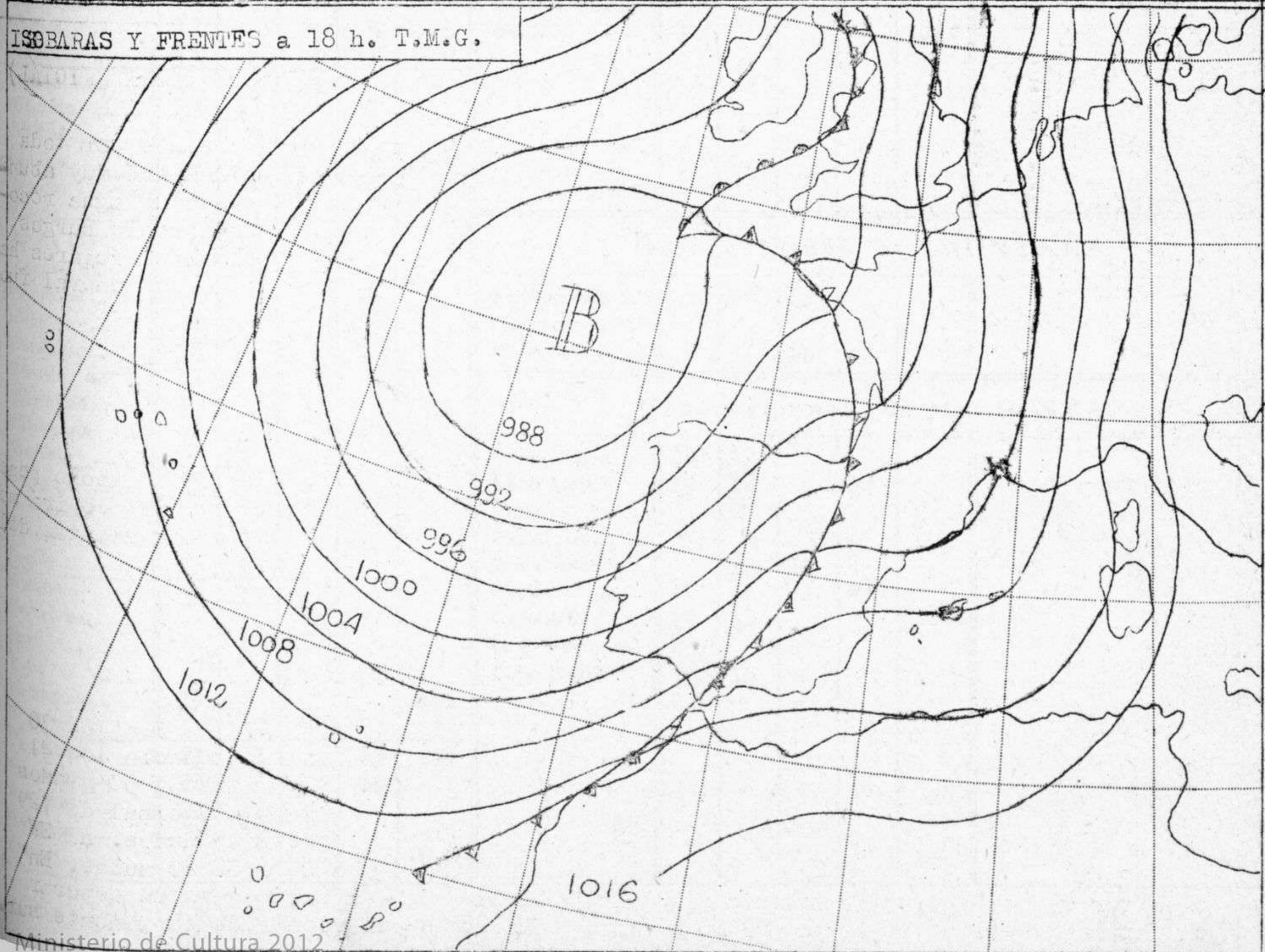


ISOBARAS Y FRENTE a 06 h. T.M.G.



ISOBARAS Y FRENTE a 18 h. T.M.G.



Ministerio del Aire

SERVICIO METEOROLOGICO NACIONAL

Avance del 6 de Noviembre de 1951 a 18 h. T.M.G.

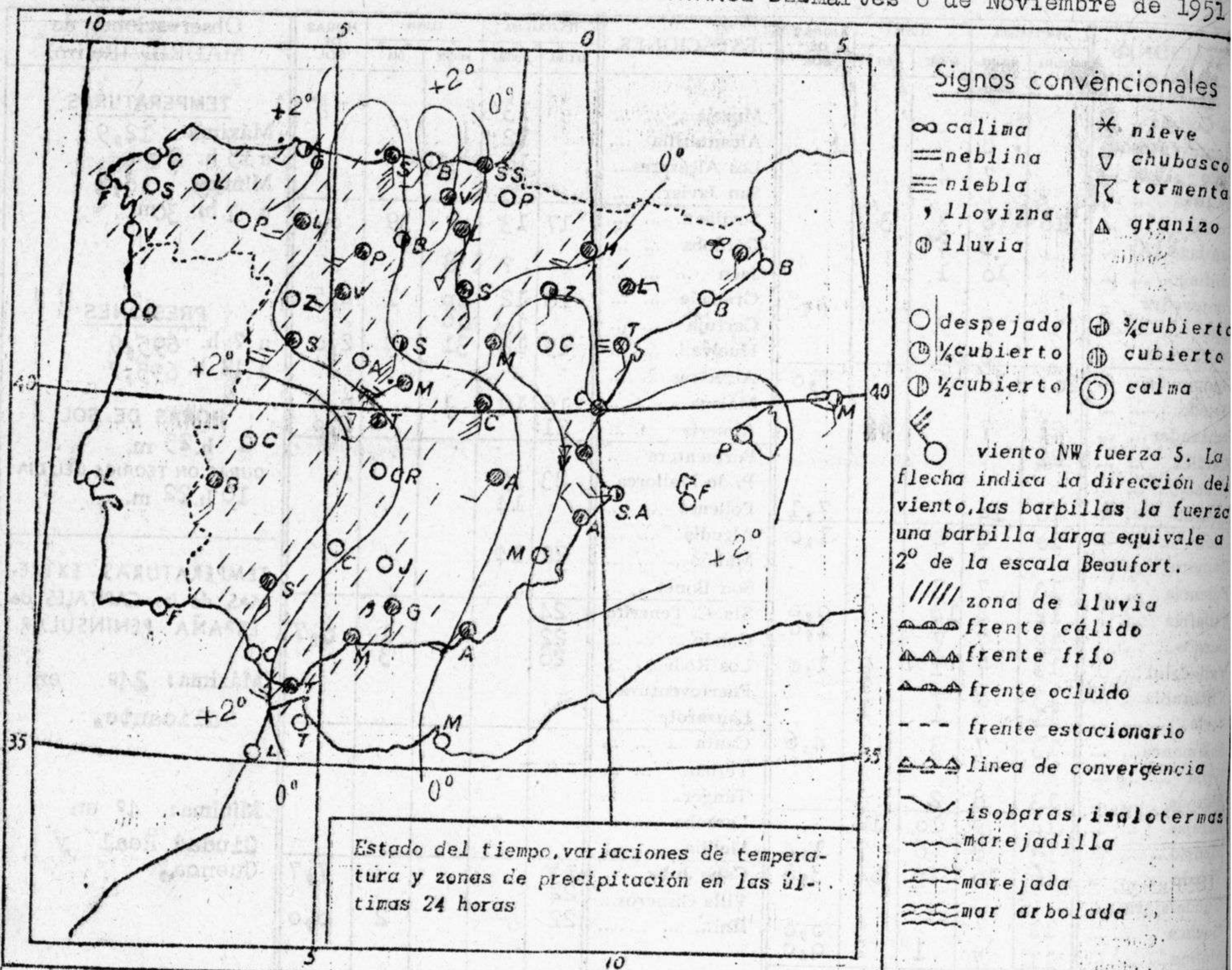
ESTACIONES	TEMPERATURA		LLUVIA		HORAS DE SOL	ESTACIONES	TEMPERATURA		LLUVIA		HORAS DE SOL	Observaciones de MADRID (Retiro)
	MAXIMA	MINIMA	NOCHE	DIA			MAXIMA	MINIMA	NOCHE	DIA		
La Coruña ...		8				Murcia... ..	13					<p style="text-align: center;">TEMPERATURAS</p> <p>Máxima 12,9 a 15 h. 0 m. Mínima 8,2 a 1 h. 30m.</p> <p style="text-align: center;">PRESIONES</p> <p>a 7 h. 695,9 a 18 h. 695,7</p> <p style="text-align: center;">HORAS DE SOL</p> <p>1 h.25 m. DURACION TEORICA DEL DIA 10 h.22 m.</p> <p style="text-align: center;">TEMPERATURAS EXTRE- MAS de las CAPITALES de ESPAÑA PENINSULAR</p> <p>Máxima: 24º en Alicante.</p> <p>Mínima: 4º en Ciudad Real y Cuenca.</p>
Montevntoso...		7	4			Alcantarilla ...	12					
Lugo		7	4			Los Alcázares...	10					
Guitiriz		6	3	3		San Javier... ..						
Rozas	16	6	3	3		Sevilla	17	13	39	0,0		
Santiago (A) ...		3	2			Córdoba		?	8			
Santiago		10	1			Jaén			ip	1	2,5	
Pontevedra ...		9	9			Granada	18	12	06		2,0	
Vigo		8	04			Cartuja	19	12	31	4	2,0	
Ponferrada ...		10	06		7,0	Huelva... ..						
Gijón	20	10	06			Algeciras						
Oviedo... ..		7		02		Málaga... ..	16	14	1		0,4	
Santander... ..	21					Almería	21				2,0	
Sondica	22					Formentera ...						
Bilbao						P. de Mallorca	23	15				
Igueldo	18	14			7,1	Pollensa		14				
León	10	4	4		1,0	Alcudia						
Zamora						Mahón... ..	22	14				
Palencia	13	7	3	3		Son Bonet... ..						
Villafria	12	4	14		0,0	Sta. C. Tenerife	24					
Burgos... ..	12	7	7		1,0	Gando	22		1		0,7	
Valladolid... ..	13	7	1	2	1,0	Los Rodeos ...	28		3			
Villanubla... ..	13	5	7	1		Fuerteventura						
Soria	11	6	1	1		Lanzarote						
Salamanca... ..	13	7	3	7	4,6	Ceuta						
Avila						Tetuán						
Segovia	13	8	2	3		Tánger... ..						
Barajas	14	9	10	12		Larache						
Madrid... ..	13	8	6	7	1,4	Melilla... ..						
Toledo... ..	16	10	ip	04	3,3	Cabo Juby ...	23				7,7	
Guadalajara ...						Villa Cisneros...	24					
Cuenca	11		1	5	0,0	Ifni... ..	22		2		0,0	
Molina... ..	11	7	1	2	0,0							
Ciudad Real ...		4	15									
Albacete	17	11		1								
Cáceres		9	03									
Badajoz	18			4	3,2							
Reinosa	12	5	22	8								
Vitoria... ..		11										
Vitoria (A) ...	?	11	1									
Logroño	20	11			3,4							
Pamplona												
Huesca... ..												
Monflorite... ..	18			2								
Veruela	17											
Calatayud... ..	17											
Valenzuela ...												
Sanjurjo	22	13										
Zaragoza	21											
Calamocha ...												
Teruel												
Lérida	20	15										
Gerona... ..	20	11										
Barcelona												
Prat		13										
Reus												
Tarragona... ..	19				0,2							
Tortosa		12										
Castellón	21	11		ip	4,7	Punta Galea ...	21	12				
Manises	21			ip		Cabo Mayor ...	19	12		04		
Valencia	21	11				Vares		7	3			
Alicante	24	12				Finisterre		8	3			
Rabasa... ..	23	13			6,8	San Fernando...		13	17			
						Tarifa	20	14	7	01		
						Cartagena	19	14				
						C. S. Antonio...	23					
						Cabo Bagur ...		15				

Observaciones de MONTAÑA

Navacerrada ...		0	40		
Montseny					
Izaña	9	7	ip	1	

Observaciones de la COSTA

Punta Galea ...	21	12			
Cabo Mayor ...	19	12		04	
Vares		7	3		
Finisterre		8	3		
San Fernando...		13	17		
Tarifa	20	14	7	01	
Cartagena	19	14			
C. S. Antonio...	23				
Cabo Bagur ...		15			



INFORMACION GENERAL DEDUCIDA DE LAS OBSERVACIONES DE LAS DIECINUEVE (HORA OFICIAL)

La borrasca situada a 44° N 13° W afectó a toda la Península Ibérica originando un área de mal tiempo en toda ella, con cielo cubierto y precipitaciones. En Andalucía y particularmente en Sevilla se han recogido 3,5 litros por metro cuadrado acompañados de rachas de vientos del SW de 40 nudos. En el Centro a las 17 horas el paso de un sistema frontal dió lugar a chubascos con vientos del SW y tormentas de inestabilidad.

TIEMPO PROBABLE HASTA LAS DIECINUEVE (HORA OFICIAL) DEL DIA 7.

Continuará penetrando el flujo del SW originando mal tiempo en toda la Península con precipitaciones moderadas que, en Galicia y Cantábrico, serán en forma de chubascos.

AVISO ESPECIAL PARA BARCOS PESQUEROS Y NAVEGACION DE CABOTAJE.

La borrasca centrada en 44° N 13° W se aproxima bastante a Galicia y esta rellenándose por lo que es de esperar mejoren lentamente las condiciones meteorológicas en Galicia y sectores próximos, aunque continuarán los vientos del SW. Marejada en el golfo de Cádiz y Estrecho.