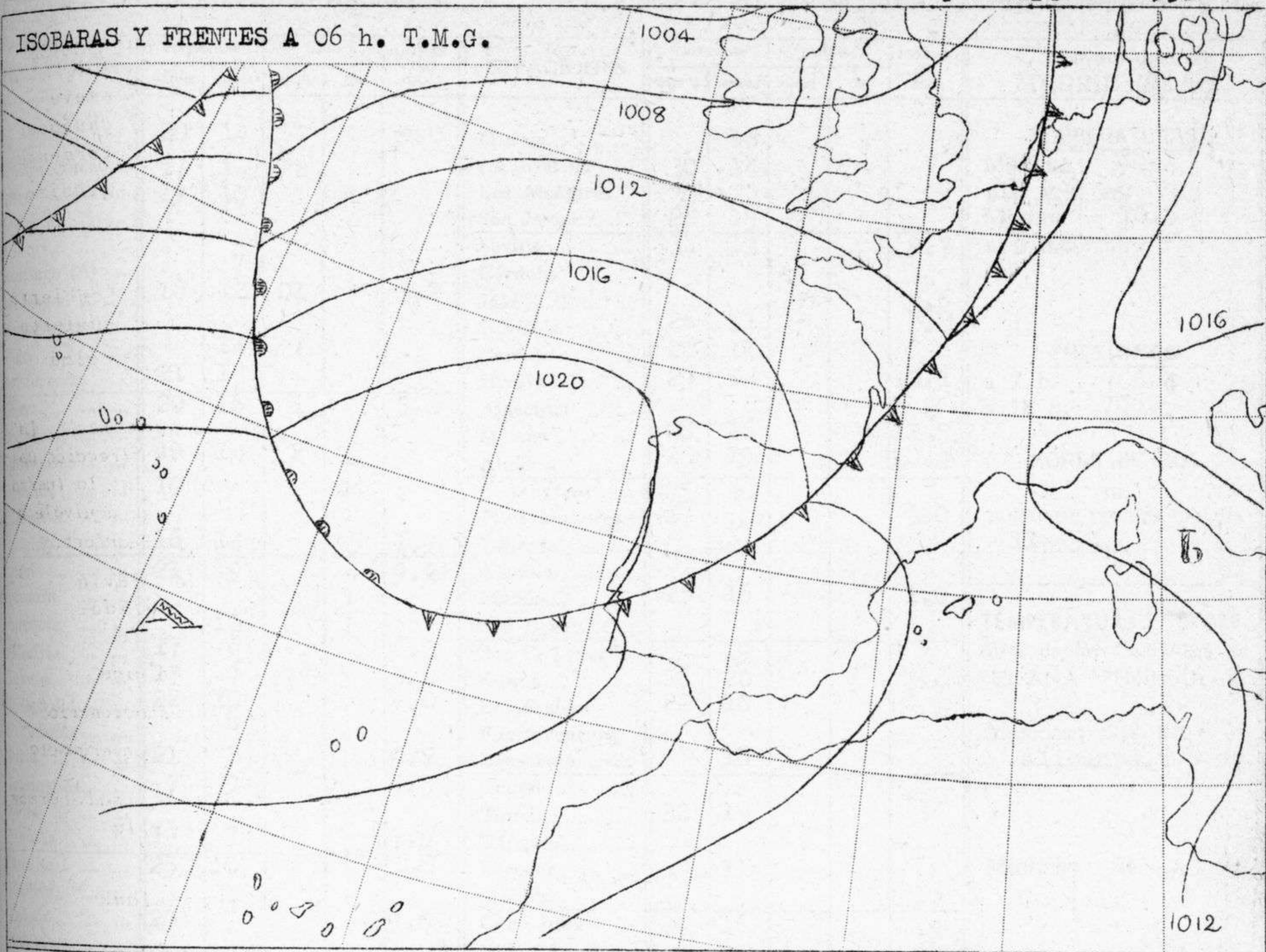
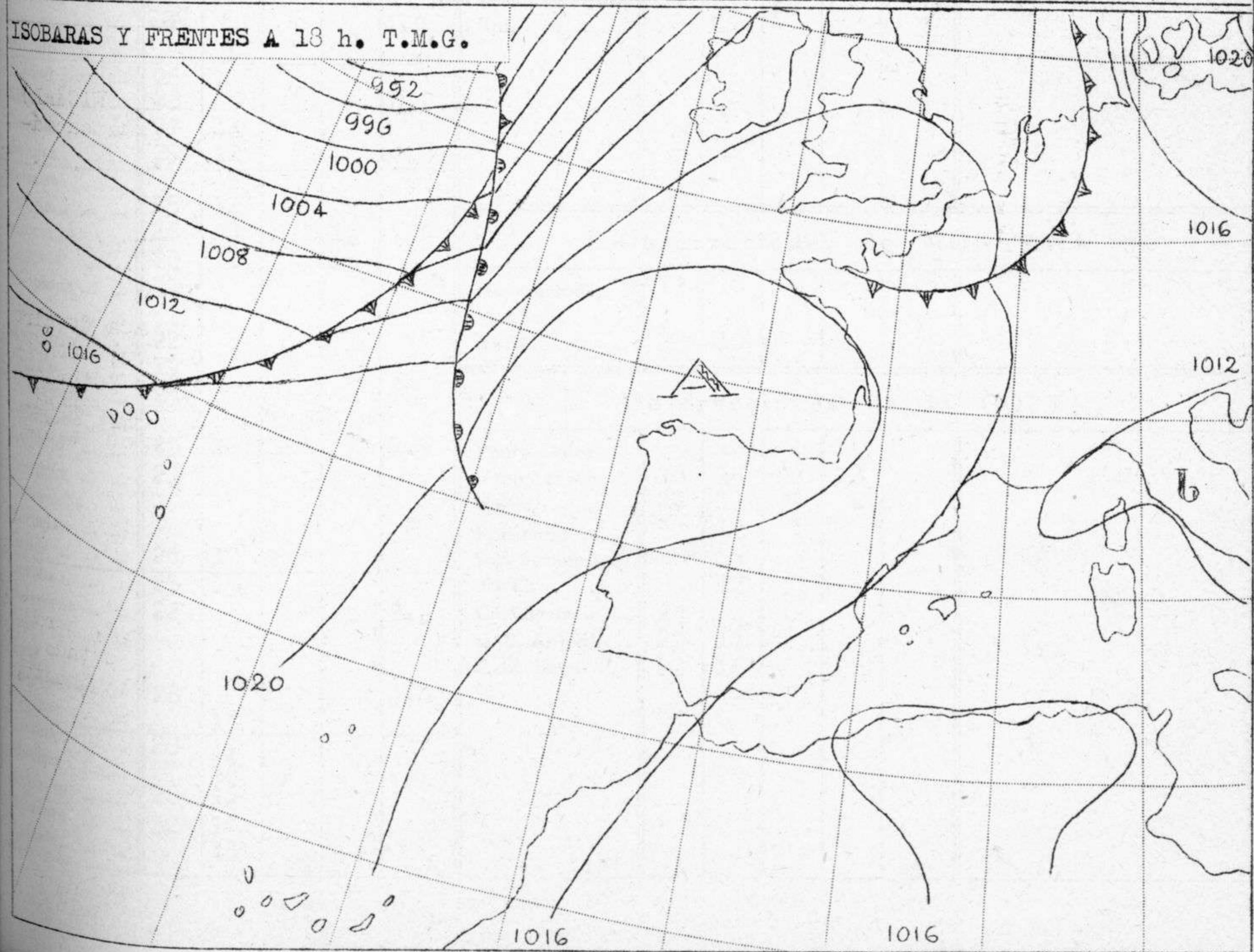


ISOBARAS Y FRENTE A 06 h. T.M.G.



ISOBARAS Y FRENTE A 18 h. T.M.G.



Ministerio del Aire

SERVICIO METEOROLOGICO NACIONAL.

Avance del 28 de Septiembre del 1951 a 18 h. T.M.G.

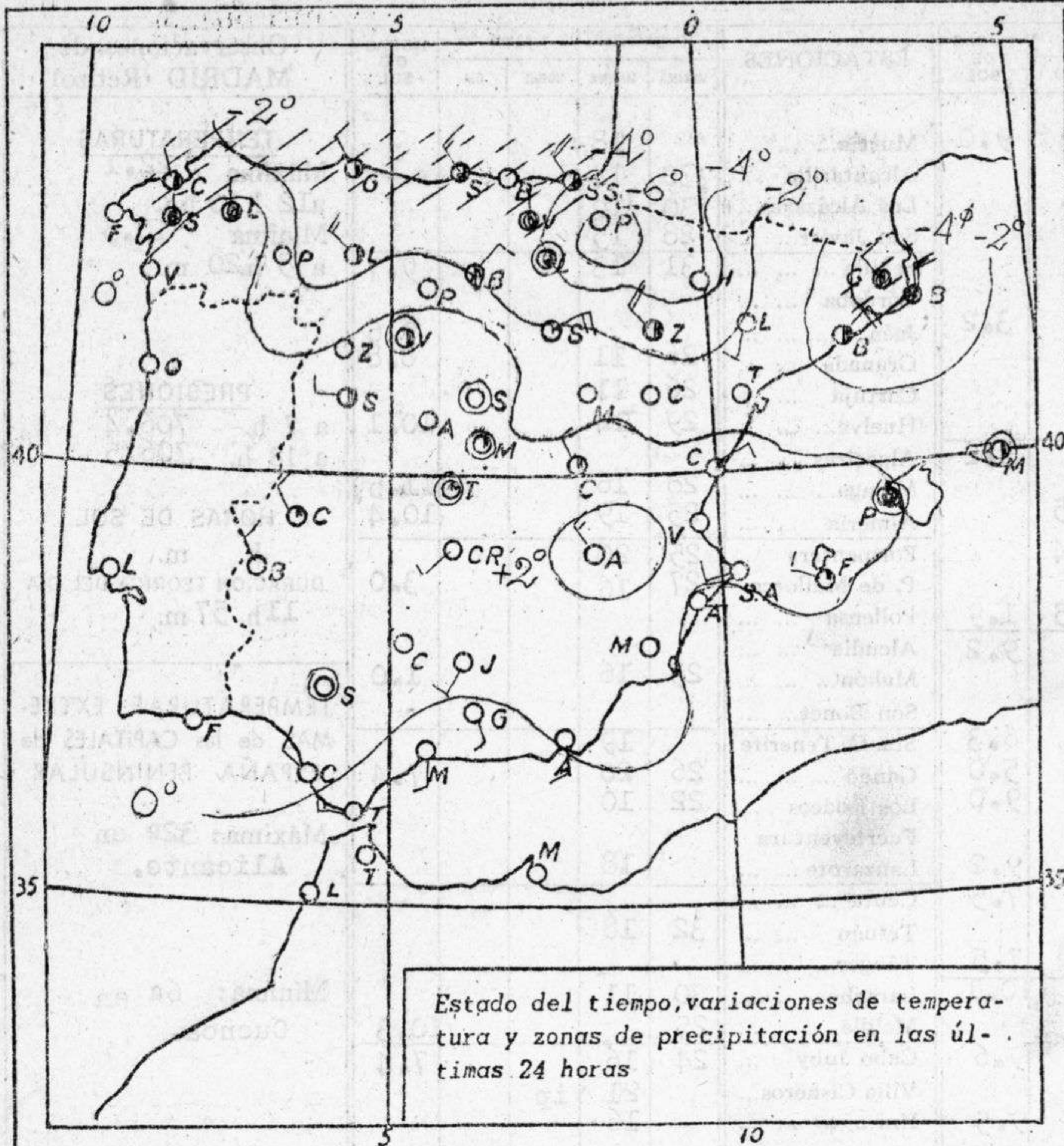
ESTACIONES	TEMPERATURA		LLUVIA		HORAS DE SOL	ESTACIONES	TEMPERATURA		LLUVIA		HORAS DE SOL	Observaciones de MADRID (Retiro)
	MAXIMA	MINIMA	NOCHE	DIA			MAXIMA	MINIMA	NOCHE	DIA		
La Coruña ...	20	14	1		9.0	Murcia... ..		18				<p style="text-align: center;"><u>TEMPERATURAS</u> Máxima 22.1 a 12 h.30 m. Mínima 10.5 a 5 h.20 m.</p> <p style="text-align: center;"><u>PRESIONES</u> a 7 h. 706.4 a 18 h. 706.5</p> <p style="text-align: center;"><u>HORAS DE SOL</u> h. m. DURACION TEORICA DEL DIA 11h. 57 m.</p> <p style="text-align: center;">TEMPERATURAS EXTRE- MAS de las CAPITALES de ESPAÑA PENINSULAR</p> <p style="text-align: center;">Máxima: 32° en Alicante.</p> <p style="text-align: center;">Mínima: 6° en Cuenca.</p>
Monteventoso...	17	14	2			Alcantarilla ...	30	14				
Lugo	19	10	1			Los Alcázares...	30	12				
Guitiriz						San Javier... ..	28	15				
Rozas		7				Sevilla	31	13			9.7	
Santiago (A) ...						Córdoba					9.6	
Santiago	18	12	01		3.2	Jaén					8.8	
Pontevedra ...		14	7			Granada	26	11				
Vigo		13				Cartuja	26	11				
Ponferrada ...	21	13				Huelva... ..	29	14			10.1	
Gijón	20	16	1		5.2	Algeciras						
Oviedo... ..	19	14	2	5		Málaga... ..	28	16			11.5	
Santander	19			04		Almería	25	19			10.4	
Sondica						Formentera ...	25	20				
Bilbao		14			1.9	P. de Mallorca	27	16			3.0	
Igueldo	16	14			9.2	Pollensa						
León	21	9			6.3	Alcudia						
Zamora		10			5.0	Mahón... ..	25	16			1.0	
Palencia	17	6			9.0	Son Bonet... ..						
Villafria	17	7			9.2	Sta. C. Tenerife		19				
Burgos... ..	22	10			7.5	Gando	26	20			7.4	
Valladolid ...		8			10.1	Los Rodeos ...	22	10				
Villanubla... ..	21	7			9.6	Fuerteventura						
Soria	?	9			9.5	Lanzarote		18				
Salamanca... ..	19	7			10.5	Ceuta						
Avila	25	10			10.8	Tetuán	32	18				
Segovia	25	11			9.5	Tánger... ..						
Barajas	25	7			9.5	Larache	30	11				
Madrid... ..		5			ip	Melilla... ..	25				10.3	
Toledo	22	6			ip	Cabo Juby ...	24	16			7.4	
Guadalajara ...		5				Villa Cisneros...		21	ip			
Cuenca	26	7				Ifni... ..		16				
Molina	23											
Ciudad Real ...	27	14										
Albacete	29	12										
Cáceres	15	11										
Badajoz	16	8										
Reinosa	20	11										
Vitoria... ..												
Vitoria (A) ...												
Logroño												
Pamplona												
Huesca... ..												
Monflorite... ..	22											
Vendela	19											
Calatayud	24											
Valenzuela ...	25	10			9.5							
Sanjurjo	23											
Zaragoza												
Calamocha ...												
Teruel	26	12										
Lérida	25	15										
Gerona... ..	22				7.5							
Barcelona												
Prat												
Reus												
Tarragona... ..	23				9.0							
Tortosa		15										
Castellón	23	17										
Manises		16										
Valencia	23	16										
Alicante	32	16										
Rabasa... ..		15										

Observaciones de MONTAÑA

Navacerrada ...	13	6			6.5
Montserrat ...					
Izaña	13	10			

Observaciones de la COSTA

Punta Galea ...		12	1		
Cabo Mayor ...	18	15	06	3	
Vares	20	13	06	2	
Finisterre ...		13	1		
San Fernando...	26	15			
Tarifa		17			
Cartagena	24				
C. S. Antonio...	29	16			
Cabo Bagur ...	23	16			



Signos convencionales

- | | |
|-------------|-------------|
| ☉ calina | * nieve |
| ≡ neblina | ▽ chubasco |
| ≡ niebla | ⚡ tormenta |
| ☉ llovizna | △ granizo |
| ☉ lluvia | |
| ○ despejado | ⊙ ¼cubierto |
| ⊙ ¼cubierto | ⊙ cubierto |
| ⊙ ½cubierto | ⊙ calma |
- viento NW fuerza 5. La flecha indica la dirección del viento, las barbillas la fuerza. una barquilla larga equivale a 2° de la escala Beaufort.
- zona de lluvia
 frente cálido
 frente frío
 frente ocluido
 frente estacionario
 línea de convergencia
 isobaras, isalotermas
 marejadilla
 marejada
 mar arbolada

INFORMACION GENERAL DEDUCIDA DE LAS OBSERVACIONES DE LAS DIECINUEVE (HORA OFICIAL)

Durante el día se han registrado lluvias en cantidad inferior a 5 litros por metro cuadrado en la vertiente cantábrica y cuenca alta del Duero. En el resto de España el tiempo ha sido bueno.

TIEMPO PROBABLE HASTA LAS DIECINUEVE (HORA OFICIAL) DEL DIA 29.

No se esperan variaciones notables en las próximas 24 horas.

AVISO ESPECIAL PARA BARCOS PESQUEROS Y NAVEGACION DE CABOTAJE.

Hay una depresión de 735 mm. centrada a 55°N. 27°W con vientos fuertes, que se desplaza con rapidez y profundizándose en dirección ENE. En las costas españolas, hay marejada en Galicia y en el resto mar poco agitada.