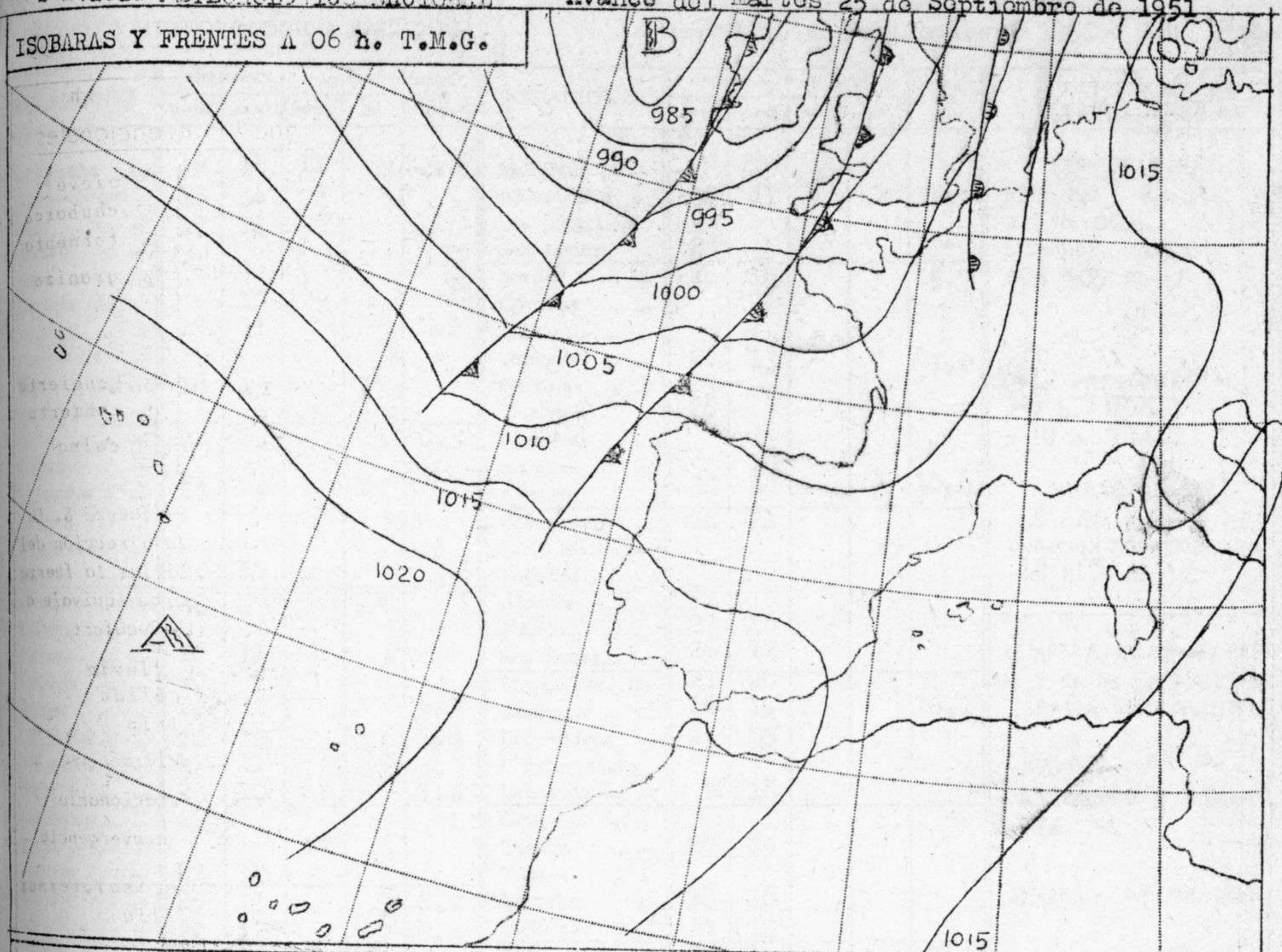
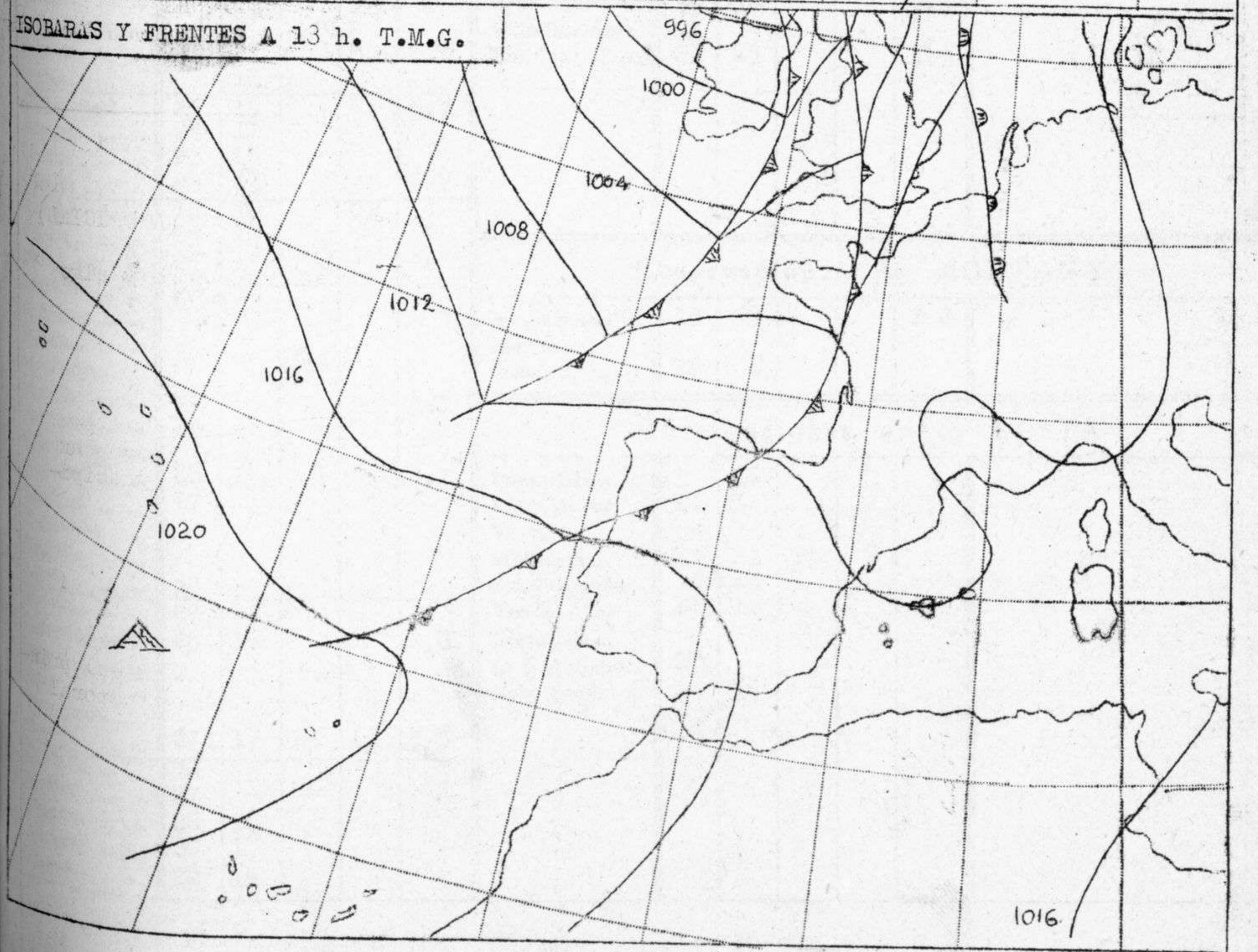


ISOBARAS Y FRENTES A 06 h. T.M.G.



ISOBARAS Y FRENTES A 13 h. T.M.G.



Ministerio del Aire

SERVICIO METEOROLOGICO NACIONAL.

Avance del 25 de Septiembre de 1951 a 18h. T.M.G.

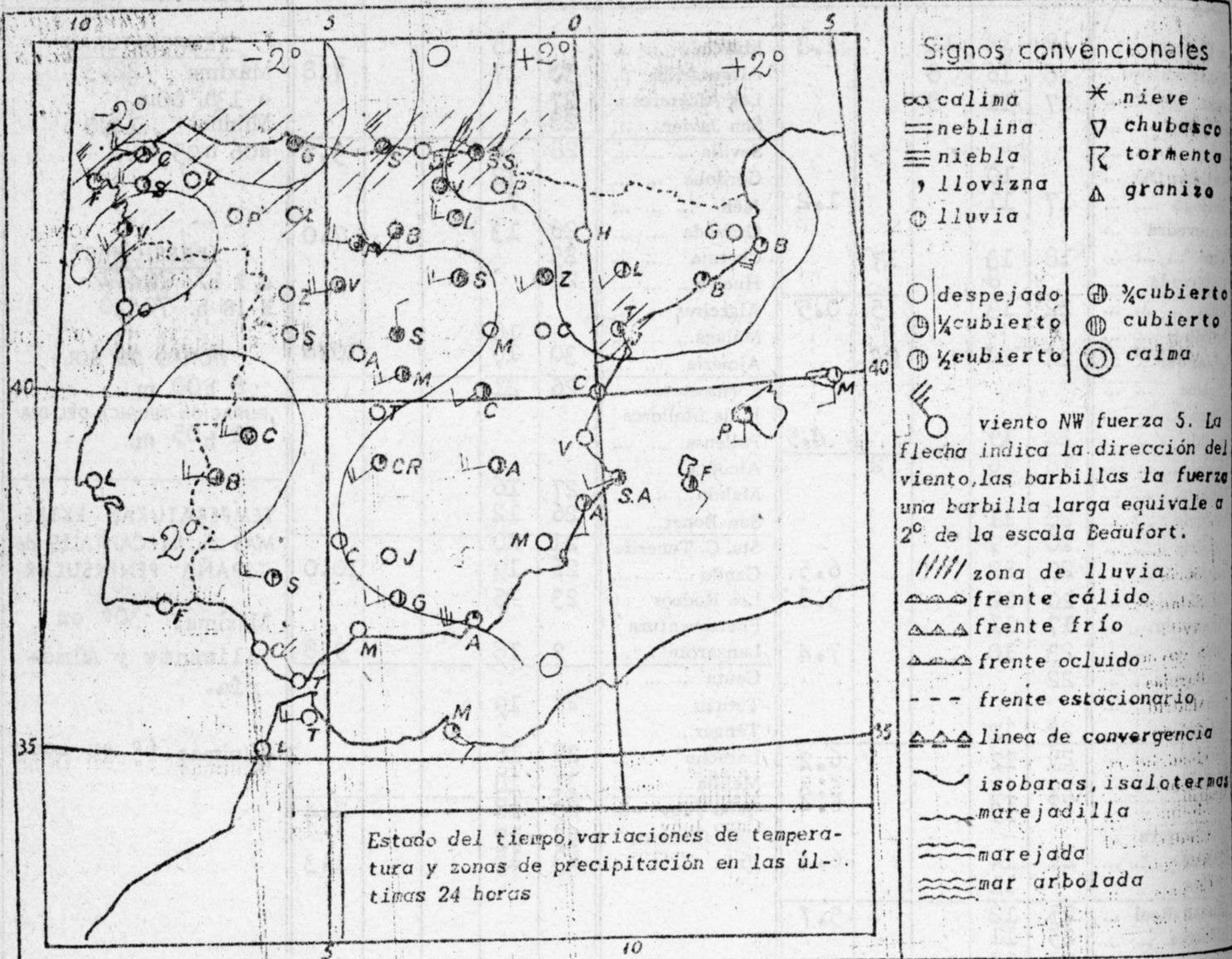
ESTACIONES	TEMPERATURA		LLUVIA		HORAS DE SOL	ESTACIONES	TEMPERATURA		LLUVIA		HORAS DE SOL	Observaciones de MADRID (Retiro)
	MAXIMA	MINIMA	NOCHE	DIA			MAXIMA	MINIMA	NOCHE	DIA		
La Coruña ...	19	14	11		2.8	Murcia... ..		15				<p style="text-align: center;">TEMPERATURAS</p> <p>Máxima 22.3 a 13h. 00m. Mínima 14.0 a 06 h.05 m.</p> <p style="text-align: center;">PRESIONES</p> <p>a 7 h. 704.1 a 18 h. 704.0</p> <p style="text-align: center;">HORAS DE SOL</p> <p>8 h.00 m. DURACION TEORICA DEL DIA 12 h.05 m.</p> <p style="text-align: center;">TEMPERATURAS EXTREMAS de las CAPITALES de ESPAÑA PENINSULAR</p> <p>Máxima: 30° en Alicante y Alme- ría.</p> <p>Mínima: 6° en León</p>
Monteventoso...	18	16	8			Alcantarilla ...	30	17			7.8	
Lugo	17	11	8			Los Alcázares...	27					
Guitiriz						San Javier... ..	28					
Rozas						Sevilla	28	18			5.7	
Santiago (A) ...		10				Córdoba		12				
Santiago	17	11			1.2	Jaén		?				
Pontevedra ...						Granada	26	13			7.0	
Vigo	18	13		17		Cartuja	25					
Ponferrada ...		8				Huelva... ..	26					
Gijón	22	13		5	0.5	Algeciras						
Óviedo... ..						Málaga... ..		18				
Santander... ..	24	14		04		Almería	30	18			10.6	
Sondica						Formentera ...	26	21				
Bilbao						P. de Mallorca						
Igueldo	24	15			4.9	Pollensa						
León	18	6		2		Alcudia						
Zamora						Mahón... ..	27	16				
Palencia	20	11				Son Bonet... ..	26	12				
Villafria	20	9				Sta. C. Tenerife	21	20				
Burgos... ..	20	12			6.5	Gando	26	19			10.0	
Valladolid... ..	20	12			5.8	Los Rodeos ...	23	15				
Villanubla... ..	17	11				Fuerteventura						
Soria	23	10			7.4	Lanzarote	?	18			9.8	
Salamanca... ..	22					Ceuta						
Avila						Tetuán	29	19				
Segovia	22	12				Tánger... ..						
Barajas	25	12			6.2	Larache	28	16				
Madrid... ..	22	14			6.4	Melilla... ..	31	18				
Toledo... ..		15				Cabo Juby ...	25	18			7.4	
Guadalajara ...						Villa Cisneros...	25	19				
Cuenca	21	14			6.4	Ifni... ..	23	15			1.3	
Molina... ..		11										
Ciudad Real... ..	25	12			5.7							
Albacete	25	11										
Cáceres	23	15										
Badajoz	23	13			9.7							
Reinosa	18	10		01								
Vitoria... ..	25	13										
Vitoria (A) ...	25											
Logroño	28	13			4.1							
Pamplona												
Huesca... ..												
Monflorite... ..												
Verueta	26				3.5							
Calatayud... ..	24											
Valenzuela ...												
Sanjurjo	28	15			7.7							
Zaragoza	27											
Calamocha ...												
Teruel												
Lérida	28	15										
Gerona... ..	27	14										
Barcelona	25	16			6.8							
Prat												
Reus												
Tarragona... ..												
Tortosa	27	17	ip	ip	5.5							
Castellón	26	18			6.5							
Manises	27											
Valencia	28	18										
Alicante	30	18										
Rabasa... ..	28	19										

Observaciones de MONTAÑA

Navacerrada ...	13	8			2.2
Montseny					
Izaña	18	8			

Observaciones de la COSTA

Punta Galea ...		16			
Cabo Mayor ...	24	14		04	
Vares					
Finisterre	19	13	ip	9	
San Fernando...		14			
Tarifa	23	18			
Cartagena					
C. S. Antonio...	27				
Cabo Bagur ...	24	16			



INFORMACION GENERAL DEDUCIDA DE LAS OBSERVACIONES DE DIECINUEVE (HORA OFICIAL).

El frente anunciado ayer, alcanzó Galicia y se extendió sobre la costa cantábrica. Han soplado vientos fuertes del W sobre el Centro y Norte de la Península. Se han recogido 17 litros, 11 en La Coruña, 5 en Gijón y 2 en León.

TIEMPO PROBABLE HASTA LAS DIECINUEVE (HORA OFICIAL) DEL DIA 26.

Continuará la penetración fría sobre la Península, produciendo vientos fuertes del W y chubascos. Estos disminuirán en intensidad al alcanzar el Centro y Ebro.

AVISO ESPECIAL PARA BARCOS PESQUEROS Y NAVEGACION DE CABOTAJE.

Vientos fuertes del NW sobre el Cantábrico produciendo marejada. En el resto del litoral nada importante que señalar por el momento.