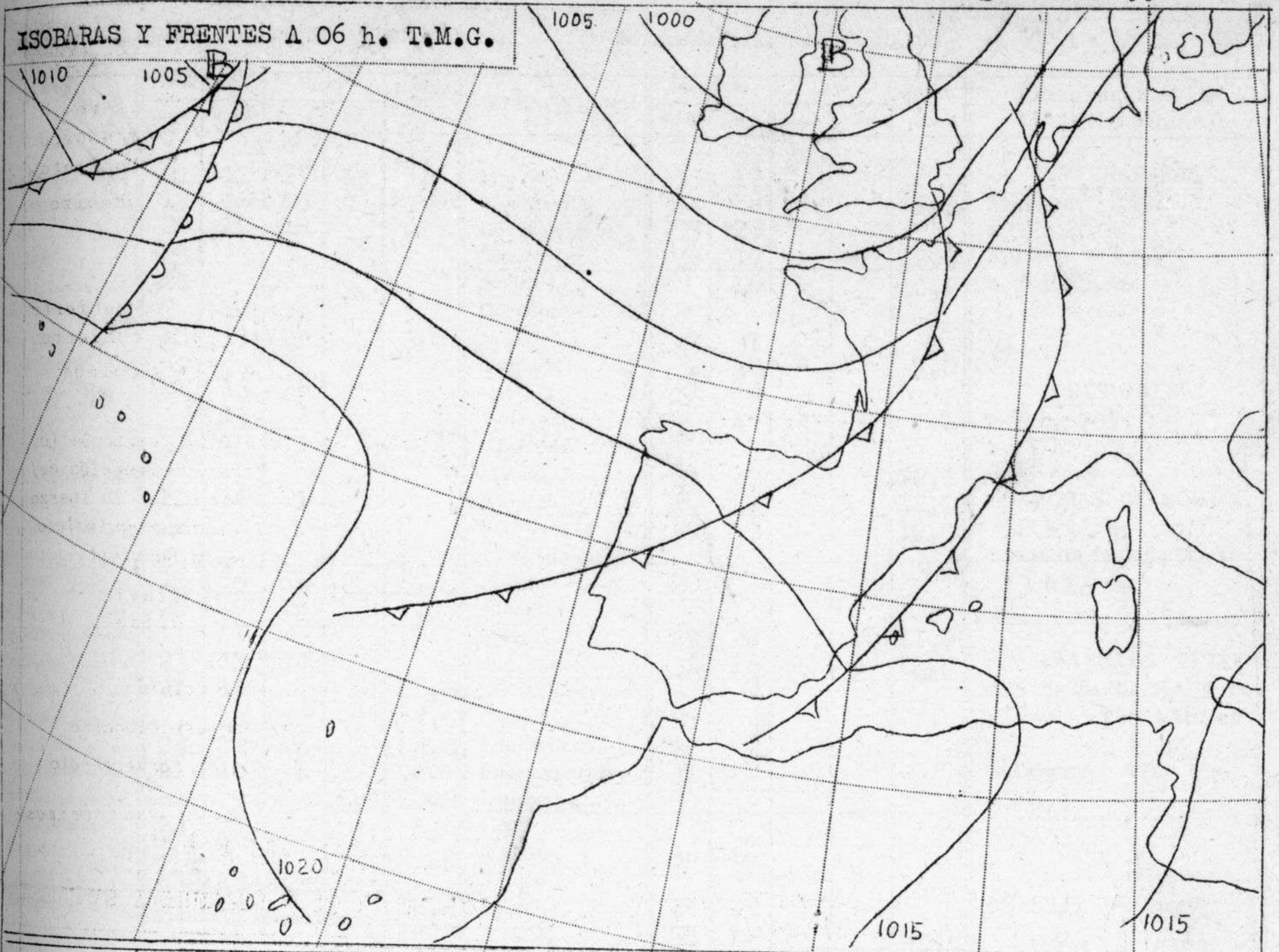
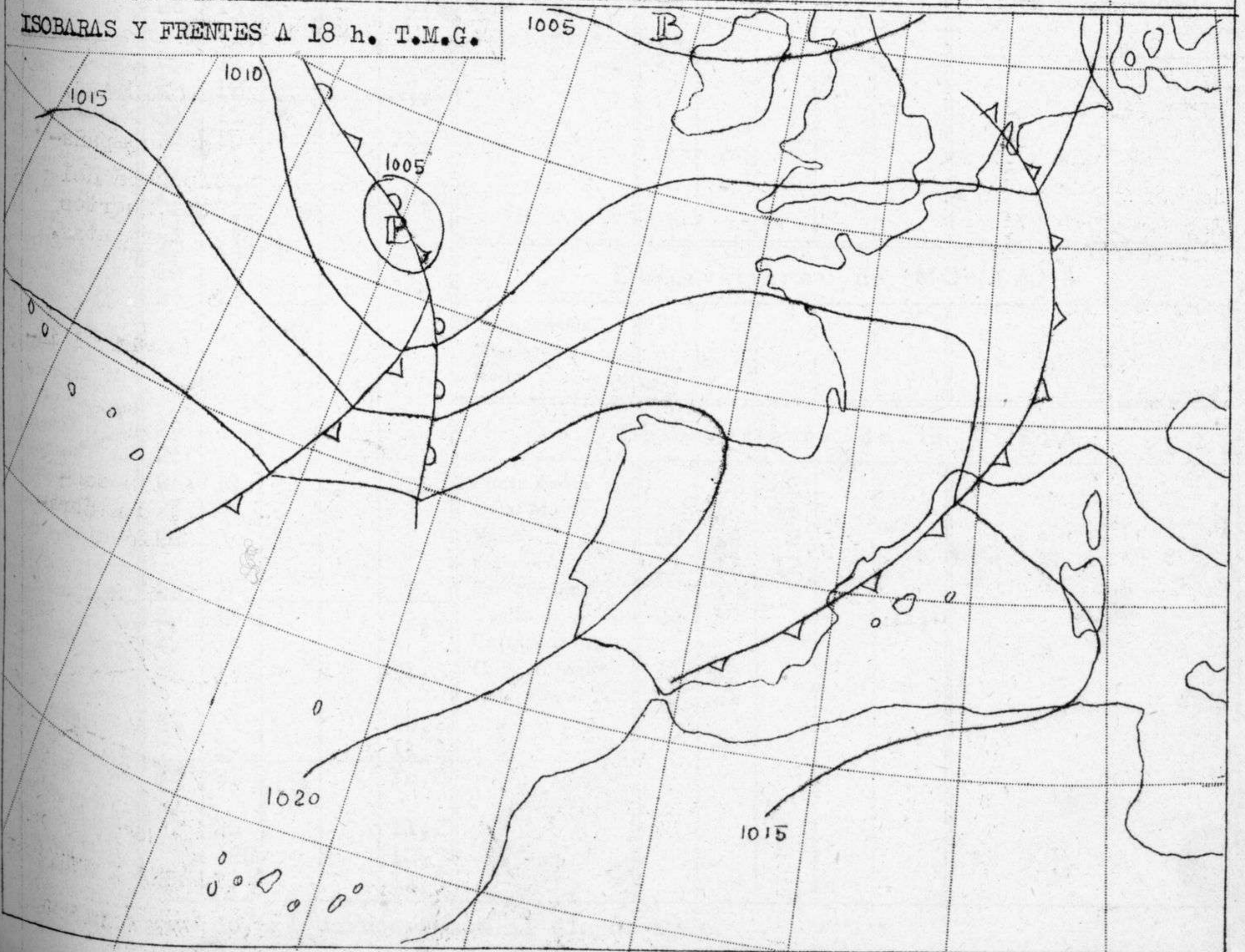


ISOBARAS Y FRENTES A 06 h. T.M.G.



ISOBARAS Y FRENTES A 18 h. T.M.G.



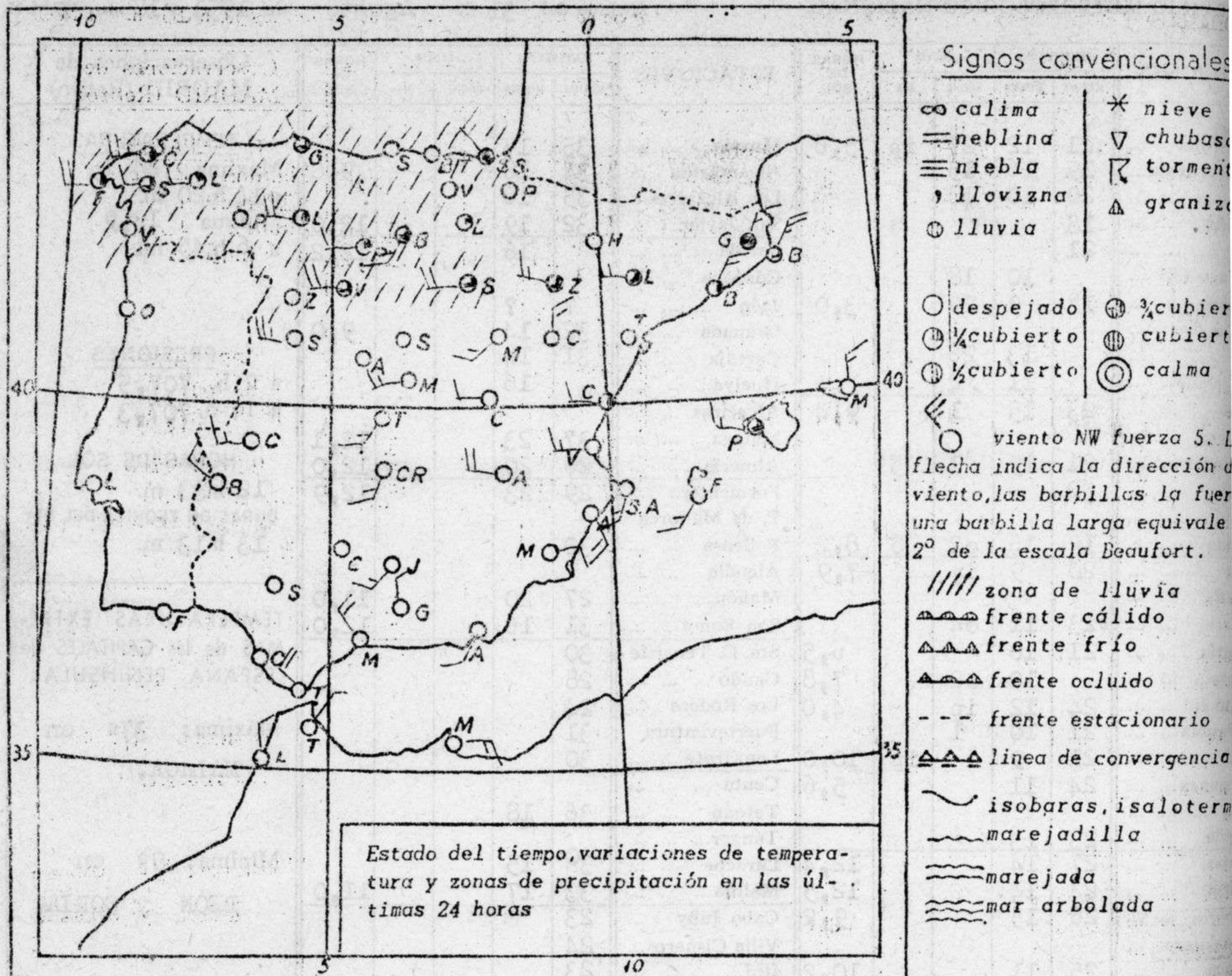
Ministerio del Aire

SERVICIO METEOROLOGICO NACIONAL

Avance del 31 de Agosto de 1951 a 18 h. T.M.G.

ESTACIONES	TEMPERATURA		LLUVIA		HORAS DE SOL	ESTACIONES	TEMPERATURA		LLUVIA		HORAS DE SOL	Observaciones de MADRID (Retiro)
	MAXIMA	MINIMA	NOCHE	DIA			MAXIMA	MINIMA	NOCHE	DIA		
La Coruña ...	21	12	27	ip	5,6	Murcia... ..	35	17				<p style="text-align: center;">TEMPERATURAS</p> <p>Máxima 24,1 a 14 h.20 m.</p> <p>Mínima 13,9 a 6 h.45 m.</p> <p style="text-align: center;">PRESIONES</p> <p>a 7 h. 707,5 a 18 h.707,3</p> <p style="text-align: center;">HORAS DE SOL</p> <p>12 h.33 m.</p> <p>DURACION TEORICA DEL DIA</p> <p>13 h.13 m.</p> <p style="text-align: center;">TEMPERATURAS EXTREMAS de las CAPITALES de ESPAÑA PENINSULAR</p> <p>Máxima: 37° en MALAGA.</p> <p>Mínima: 9° en LEON y SORIA.</p>
Monteventoso...	19	16	15			Alcantarilla ...	34	18			9,0	
Lugo	20	10	18			Los Alcázares...	35	16			12,0	
Guitiriz	18					San Javier... ..	32	19			12,2	
Rozas	21					Sevilla		16			9,0	
Santiago (A) ...		10	18			Córdoba						
Santiago	18	9	29		3,0	Jaén	?	?				
Pontevedra ...						Granada	32	14				
Vigo		13	26			Cartuja	31	14				
Ponferrada ...		11	2			Huelva... ..		16				
Gijón	23	15	1		9,4	Algeciras						
Oviedo... ..						Málaga... ..	37	23			12,1	
Santander	21	15	1	5		Almería	26	20			12,0	
Sondica	22					Formentera ...	29	23			12,9	
Bilbao						P. de Mallorca						
Igueldo	19	15	o2	8	8,2	Pollensa	30					
León	20	9	ip		7,9	Alcudia						
Zemora						Mahón... ..	27	20			11,0	
Palencia	23	11	o4			Son Bonet... ..	31	16			12,0	
Villafria	21	10			6,5	Sta. C. Tenerife	30					
Burgos... ..		10	o2		7,8	Gando	28					
Valladolid ...	24	12	ip		4,0	Los Rodeos ...	24					
Villanubla... ..	21	10	1			Fuerteventura	31					
Soria	21	9		ip	10,0	Lanzarote... ..	30					
Salamanca... ..	24	11			5,6	Ceuta						
Avila						Tetuán	36	18				
Segovia	23	13				Tánger... ..						
Barajas	27	14			12,4	Larache	30	15				
Madrid... ..	24	14			12,5	Melilla... ..	33	17			11,0	
Toledo... ..	26	15			9,2	Cabo Juby ...	23					
Guadalajara ...						Villa Cisneros...	24					
Cuenca	25	11			10,2	Ifni... ..	23					
Molina... ..	23	12			7,6							
Ciudad Real ...	31	11										
Albacete	32	15			12,5							
Cáceres	27	14										
Badajoz	29	17			8,8							
Reinosa	17	11										
Vitoria... ..	20	14	ip									
Vitoria (A) ...	20											
Logroño	26	13										
Pamplona												
Huesca... ..												
Monflorite... ..												
Veruela	24											
Calatayud... ..	29											
Valenzuela ...	26											
Panjurjo	26	17			10,8	Punta Galea ...		16	o2			
Zaragoza	26					Cabo Mayor ...		16	ip			
Calamocha ...	22					Vares	20	12	2			
Teruel... ..						Finisterre ...	21	13	12			
Lérida	28	16			?	San Fernando...		19				
Gerona... ..	29	18			9,9	Tarifa	24	19			11,8	
Barcelona	29	18				Cartagena						
Prat	29	18			11,3	C. S. Antonio...	31	19				
Reus						Cabo Bagur ...	30	21				
Tarragona... ..	31	21			10,2							
Tortosa		19			11,2							
Castellón	32	23			12,0							
Manises	35											
Valencia	33	20			11,2							
Alicante	35	20			12,3							
Rabasa... ..	35	18			11,8							

Nota: Las horas de Sol corresponden al día de ayer.



INFORMACION GENERAL DEDUCIDA DE LAS OBSERVACIONES DE LAS DIECINUEVE (HORA OFICIAL)

Durante el día ha llovido 8 litros por metro cuadrado en San Sebastián y cantidades inferiores a 1 litro en Galicia y Cantabria. — En el resto de España el tiempo ha sido bueno.

TIEMPO PROBABLE HASTA LAS DIECINUEVE (HORA OFICIAL) DEL DIA 1.

Un frente nuboso alcanzará Galicia, produciendo lluvias que posteriormente se extenderán a la vertiente Cantábrica. — Continuación del buen tiempo en el resto.

AVISO ESPECIAL PARA BARCOS PESQUEROS Y NAVEGACION DE CABOTAJE.

En las costas españolas los vientos son flojos y la mar está poco agitada. — Una baja de 1004 mb. situada a 46º N. y 20º W. se desplaza rápidamente hacia el E. con empeoramiento del tiempo en las costas gallegas. — En el resto no se esperan cambios.