

BOLETÍN Meteorológico Diario



Ministerio de Medio Ambiente
Instituto Nacional de Meteorología

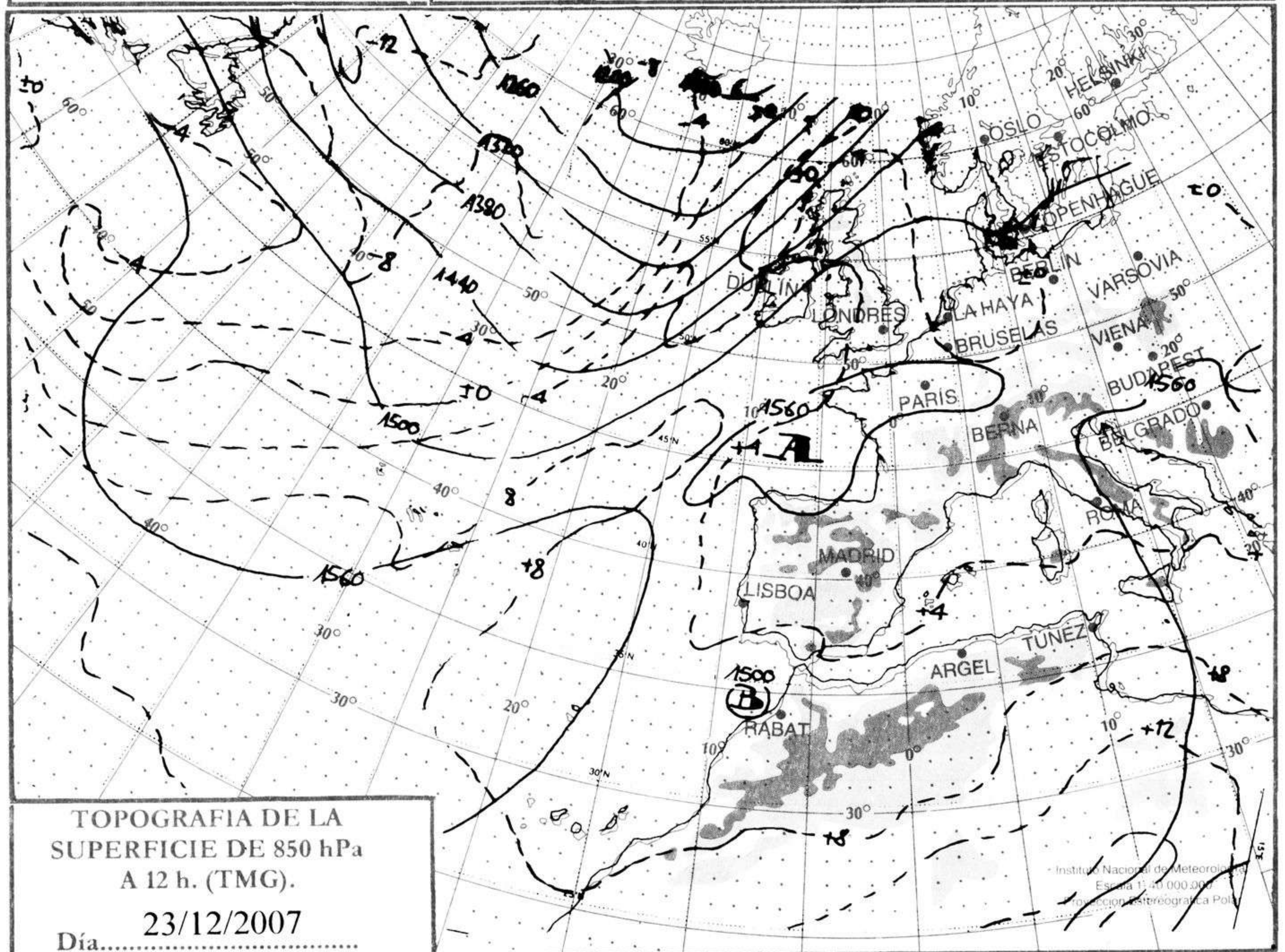
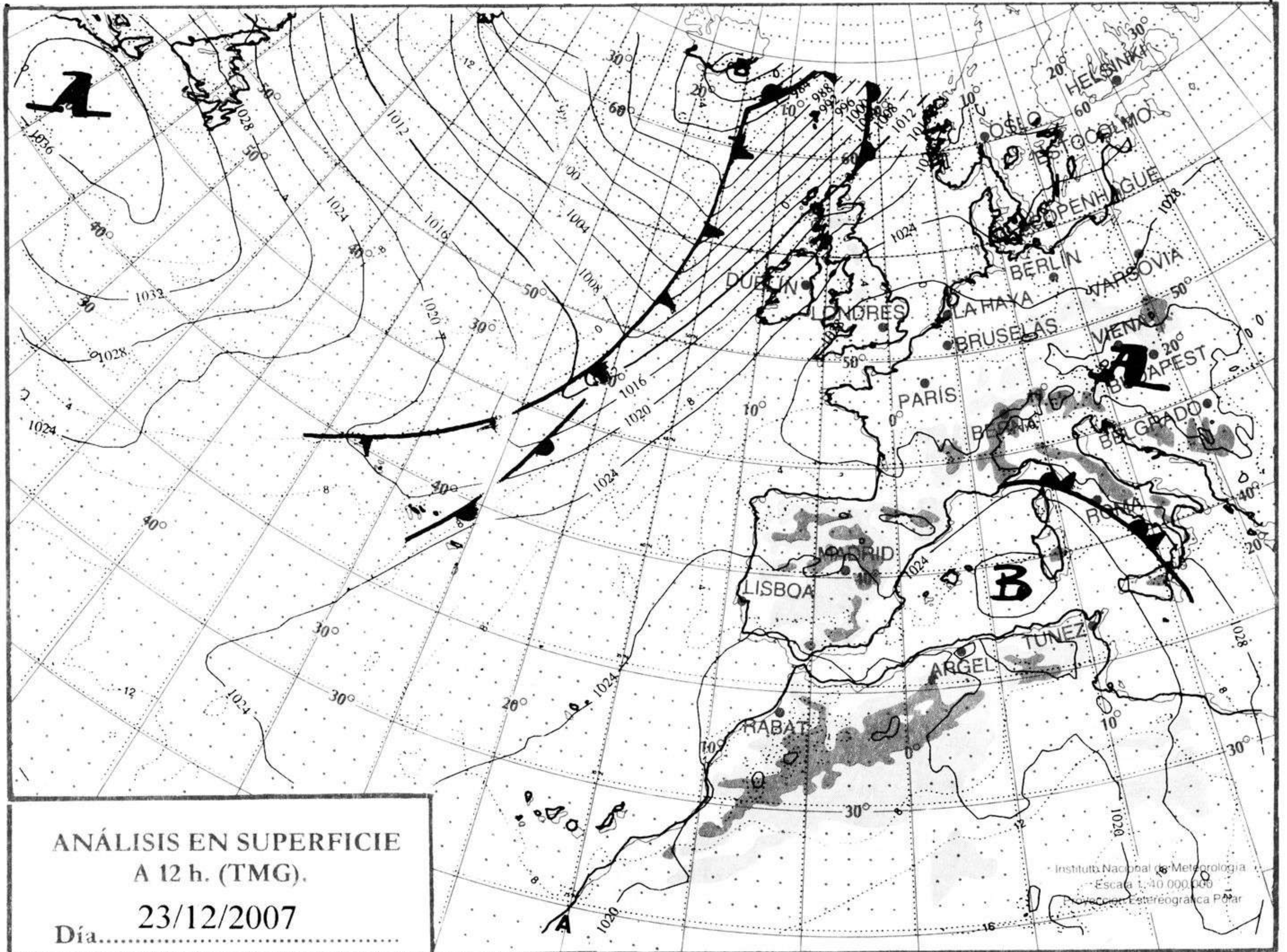
Número 358. Lunes 24 de diciembre de 2007

ESTACIONES	TEMPERATURA °C		PRECIPITACIÓN l/m2		HORAS DE SOL (3)	ESTACIONES	TEMPERATURA °C		PRECIPITACIÓN l/m2		HORAS DE SOL (3)
	MÁX (1)	MÍN (2)	DÍA (1)	NOCHE (2)			MÁX (1)	MÍN (2)	DÍA (1)	NOCHE (2)	
C.A. DE GALICIA						JAÉN	13,4	6,9			-
A CORUÑA	14,9	6,8			8,1	MÁLAGA	15,8	11,8	6	15	0
SANTIAGO DE COMPOSTELA	14,1	3,1	ip		7	SEVILLA	15,1	10,1	0,2		0,1
LUGO	15,2	-2,9			7,3	CIUDAD A. DE CEUTA					
OURENSE	11,9	1,5			-	CEUTA	15,9	-	16	35	-
PONTEVEDRA	14,8	5,4			7,2	CIUDAD A. DE MELILLA					
C.A. PRINCIPADO DE ASTURIAS						MELILLA	16,4	12,5	ip	14	0
OVIEDO	12	2,8			8,2	C.A. DE EXTREMADURA					
C.A. DE CANTABRIA						BADAJOS	17,1	3,8			5,1
SANTANDER	14,5	8,1			7,2	MÉRIDA	17	3,6			-
C.A. DEL PAÍS VASCO						CÁCERES	15,4	3,5	ip		6,4
BILBAO	15,2	7,1			5,3	C.A. DE CASTILLA Y LEÓN					
SAN SEBASTIÁN	11,2	6,4			3	ÁVILA	11,1	-1,9			3,4
VITORIA	13,5	-0,6			4,8	BURGOS	9,1	-3,5			4,7
C.A. DE LA RIOJA						LEÓN	11,4	-0,2			8
LOGROÑO	13,4	2,6			7,9	PALENCIA	8,9	-2			-
C. FORAL DE NAVARRA						SALAMANCA	11	-4,6			5,1
PAMPLONA	14,4	1,9			7,5	SEGOVIA	12,1	0,6			5
C.A. DE ARAGÓN						SORIA	12,1	-3,1			8,3
HUESCA	10,6	4,5			7,9	VALLADOLID	10,1	-0,6			6,6
TERUEL	-	1,4			-	ZAMORA	12,2	-0,9			-
ZARAGOZA	12,4	1,5			6,5	C.A. DE CASTILLA-LA MANCHA					
C.A. DE CATALUÑA						ALBACETE	10,4	4,9		5	0
BARCELONA	14,2	5,1			3,1	CIUDAD REAL	12,4	3,1			4
GIRONA	12,2	0,9			2,7	CUENCA	11,4	2,5			0,2
LLEIDA	12,4	-0,9			7,5	GUADALAJARA	14,2	-			-
TARRAGONA	-	-			-	TOLEDO	14,4	2	ip		3,5
C.A. DE LES ILLES BALEARS						C. DE MADRID					
PALMA DE MALLORCA	16	11,8	ip		9	MADRID	14	-0,1			5
IBIZA	15,5	12,9	3		0,4	C.A. DE CANARIAS					
MAHÓN	15,2	11,1			0	LAS PALMAS DE GRAN CANARIA	20,9	15,9			4,7
C.A. VALENCIANA						FUERTEVENTURA	22,2	15,6	0,5	0,5	6,4
ALICANTE	17,4	7,9		0,2	1,4	LANZAROTE	22,4	15,2			8,7
CASTELLÓN	14,4	6,9	ip		0,2	SANTA CRUZ DE TENERIFE	22,6	16,6	ip	0,1	7
VALENCIA	13,4	7	ip		0	EL HIERRO	21,2	19			-
C.A. DE LA REGIÓN DE MURCIA						LA PALMA	21,9	17,1	ip		-
MURCIA	17,6	10,9			0,8	NOTA:					
C.A. DE ANDALUCÍA						(1) Las máximas y precipitaciones del día son de 06 a 18 (hora TMG) de ayer.					
ALMERÍA	18,8	13,4			1,3	(2) Las mínimas y precipitaciones de la noche son de 18 de ayer a 06 (hora TMG) de hoy.					
CÁDIZ	15,6	12,6		0,2	-	(3) Las horas de sol son de ayer.					
CÓRDOBA	16	6	2		0	Las unidades utilizadas son: °C para la temperatura y litros por metro cuadrado para la precipitación					
GRANADA	15,8	2,4			1	Precipitación: Sin dato es cero. "ip": inapreciable. "-": Información no disponible					
HUELVA	17,9	9,4			2,5	Temperaturas y horas de sol: "-": Información no disponible					

INFORMACIÓN GENERAL A LAS 06 (hora TMG)

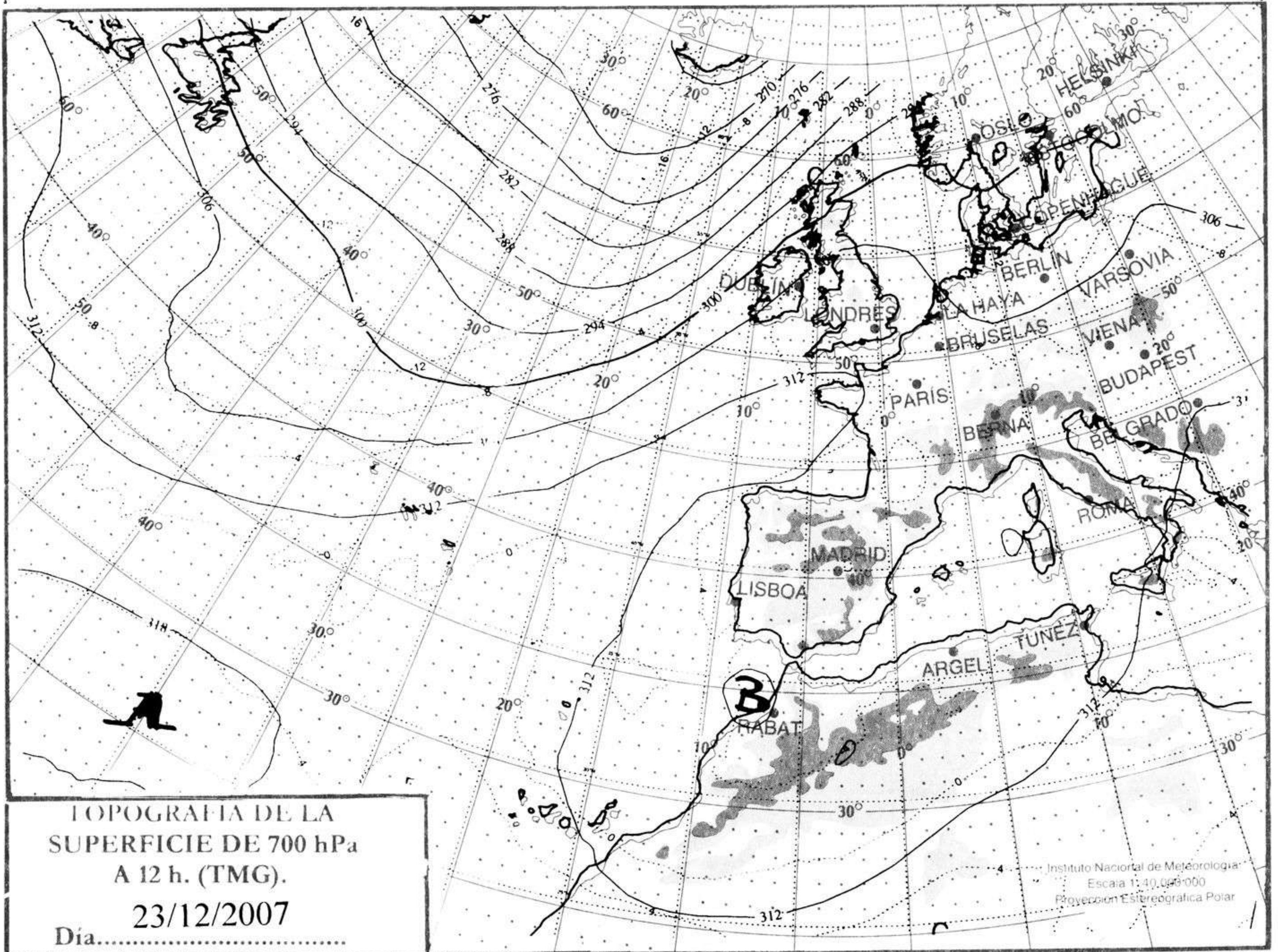
Durante las últimas 24 horas ha estado muy nuboso o cubierto en toda España excepto en el cuadrante noroeste peninsular, donde ha estado poco nuboso o despejado y en la zona central, donde la nubosidad ha ido disminuyendo progresivamente. Precipitaciones moderadas, localmente fuertes, en Mallorca y litoral de la comunidad valenciana. Tormentas fuertes en Málaga, Cádiz, Almería y proximidades de Melilla. En el resto de Andalucía, Canarias, Zaragoza, Cataluña y norte de Toledo precipitaciones débiles. Brumas y nieblas matinales en la meseta norte, Galicia, Cantábrico, valle del Ebro y Castilla-La Mancha. Notable descenso de temperaturas mínimas en el centro peninsular, ligero a moderado en el resto y sin cambios en Baleares. Viento moderado del E y NE en el área del Estrecho de Gibraltar, costa de Andalucía oriental, litoral levantino y Barcelona. En Canarias, el viento ha sido de flojo a moderado del noroeste rolando al noreste por la tarde.

Teléfonos del servicio de información meteorológica TELETIEMPO: **Teletiempo general:** 807 170 365, predicción para capitales de municipios españoles y datos de estaciones. **Teletiempo marítimo:** 807 170 37X, donde X es: 0 (Baleares), 1 (Mediterráneo), 2 (costera de Cantábrico y Galicia), 3 (costera de Canarias y Andalucía Occidental) y 4 (alta mar Atlántico). **Teletiempo de montaña:** 807 170 38Y, donde Y es: 0 (Pirineos), 1 (Picos de Europa), 2 (Sierra de Madrid), 3 (Sistema Ibérico), 4 (Sierra Nevada) y 5 (Sierra de Gredos). **Teletiempo internacional:** 807 170 388. **TARIFAS:** Coste máximo por minuto (IVA incluido) de 0,41 € en llamadas desde teléfonos de la red fija y de 0,76 € en llamadas desde teléfono móvil (los primeros 20 segundos tienen el coste de la tarifa soporte del operador de acceso).



hPa

1060
1050
1040
1030
1020
1010
1000
990
980
970
960
950
940



km./h.

200
190
180
170
160
150
140
130
120
110
100
90
80
70
60
50
40
30
20
10

