

# BOLETÍN Meteorológico Diario



Ministerio de Medio Ambiente  
Instituto Nacional de Meteorología

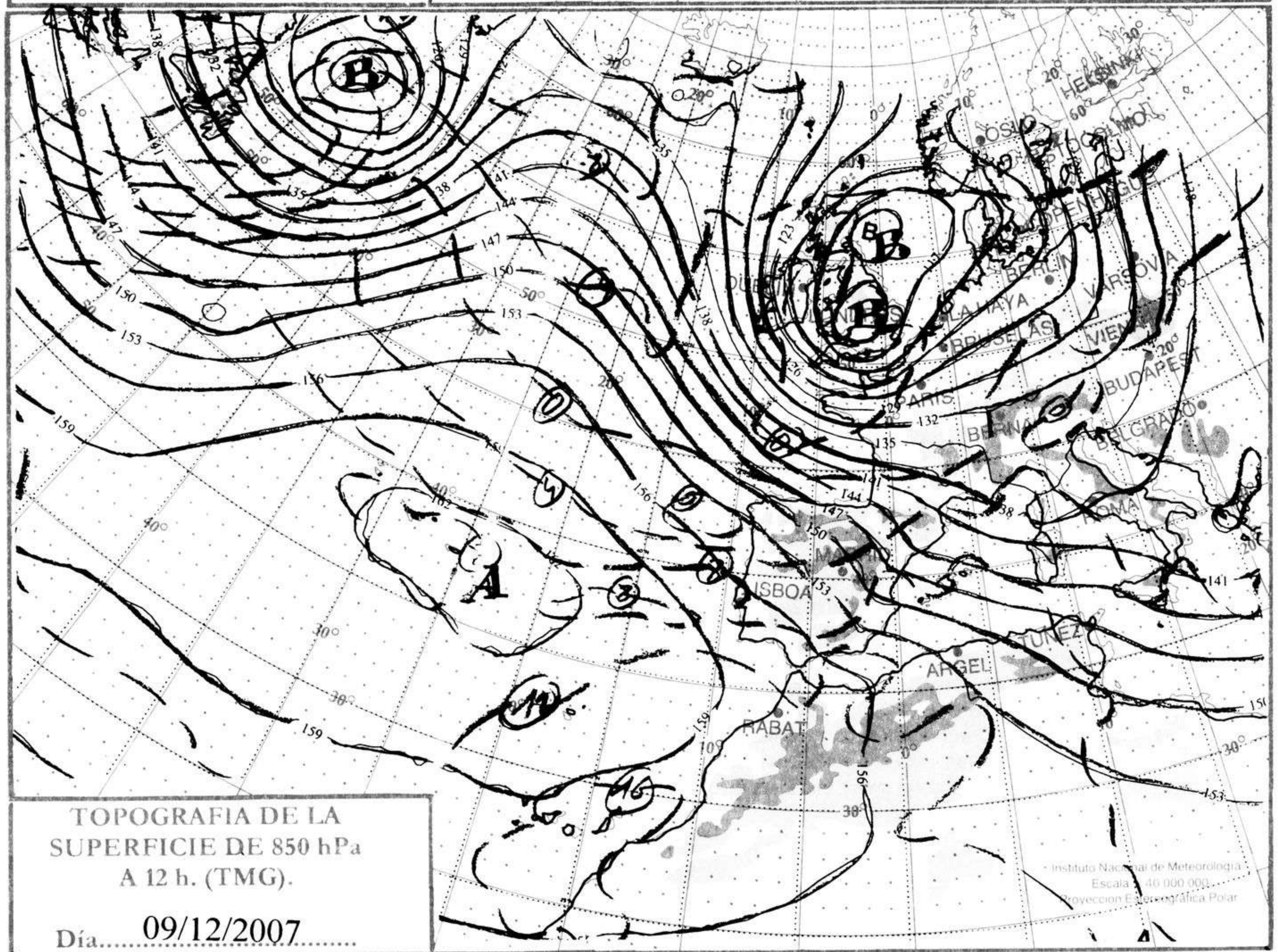
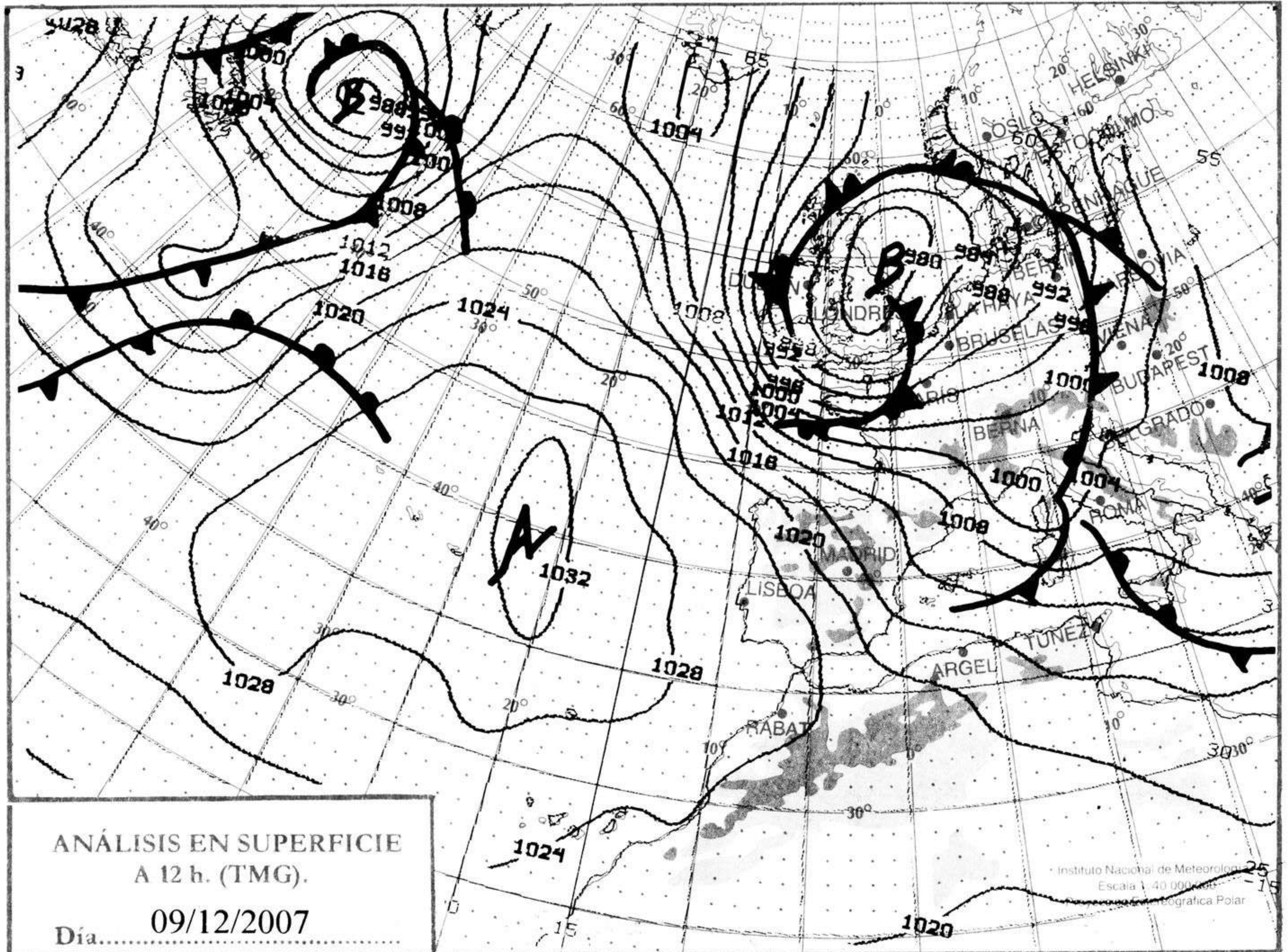
Número 344. Lunes 10 de diciembre de 2007

ESTACIONES	TEMPERATURA °C		PRECIPITACIÓN l/m2		HORAS DE SOL (3)	ESTACIONES	TEMPERATURA °C		PRECIPITACIÓN l/m2		HORAS DE SOL (3)
	MÁX (1)	MÍN (2)	DÍA (1)	NOCHE (2)			MÁX (1)	MÍN (2)	DÍA (1)	NOCHE (2)	
<b>C.A. DE GALICIA</b>						JAÉN	13,5	7,9			-
A CORUÑA	14,5	11,6	1	1	0,4	MÁLAGA	21,8	12,5			8,7
SANTIAGO DE COMPOSTELA	11,4	5	1	1	0,1	SEVILLA	17,5	6,9			5,8
LUGO	12,9	4,5	0,1	0,5	1,6	<b>CIUDAD A. DE CEUTA</b>					
OURENSE	16,8	6,4		0,4	2,4	CEUTA	19,4	13,1			-
PONTEVEDRA	13,6	7,4	0,3	1	0,7	<b>CIUDAD A. DE MELILLA</b>					
<b>C.A. PRINCIPADO DE ASTURIAS</b>						MELILLA	20,4	16,1			8,8
OVIEDO	13,4	6,8	0,7	5	5,1	<b>C.A. DE EXTREMADURA</b>					
<b>C.A. DE CANTABRIA</b>						BADAJOS	18,1	6,1			3,1
SANTANDER	14,5	9,6		6	4,9	MÉRIDA	18	4,5			-
<b>C.A. DEL PAÍS VASCO</b>						CÁCERES	17,1	6,5			7
BILBAO	15,5	9,5		6	1,6	<b>C.A. DE CASTILLA Y LEÓN</b>					
SAN SEBASTIÁN	12,5	6,9	2	23	2,1	ÁVILA	11,6	2,5			3,7
VITORIA	15,1	4,9		8	6	BURGOS	10,8	1,1			8,6
<b>C.A. DE LA RIOJA</b>						LEÓN	11,9	0,4			8,7
LOGROÑO	16	-		-	-	PALENCIA	10,6	1,4	0,1		-
<b>C. FORAL DE NAVARRA</b>						SALAMANCA	13,5	-0,8			7
PAMPLONA	15,2	5,4		7	4,3	SEGOVIA	11,9	1,9	0,6		5,3
<b>C.A. DE ARAGÓN</b>						SORIA	10,5	2,1	0,6		7,8
HUESCA	14,8	4,8			8,2	VALLADOLID	13,1	2,8			8,1
TERUEL	-	1,1			-	ZAMORA	12,9	3,9			6,3
ZARAGOZA	16,8	8,8	0,1		5,8	<b>C.A. DE CASTILLA-LA MANCHA</b>					
<b>C.A. DE CATALUÑA</b>						ALBACETE	14,6	3,1			7,3
BARCELONA	21,6	11,2			6,6	CIUDAD REAL	13,1	4,1			0,8
GIRONA	20,8	1,9			7	CUENCA	13,8	2,1			1,7
LLEIDA	18,5	9,1			7,9	GUADALAJARA	17,2	2,5			7,5
TARRAGONA	-	-			-	TOLEDO	17	2,5			5,9
<b>C.A. DE LES ILLES BALEARS</b>						<b>C. DE MADRID</b>					
PALMA DE MALLORCA	21,8	14,1			8,4	MADRID	17,2	1,1			6,6
IBIZA	21,4	14,4			8,8	<b>C.A. DE CANARIAS</b>					
MAHÓN	19,8	13,2			8,3	LAS PALMAS DE GRAN CANARIA	21,8	16,9			5,3
<b>C.A. VALENCIANA</b>						FUERTEVENTURA	23,8	19,6			4,3
ALICANTE	23,8	12,4			8,2	LANZAROTE	23	17,2			7,9
CASTELLÓN	25	10,8			9	SANTA CRUZ DE TENERIFE	21,9	18,8			1,4
VALENCIA	22,4	5,5			8,8	EL HIERRO	22,8	18,5			-
<b>C.A. DE LA REGIÓN DE MURCIA</b>						LA PALMA	22,2	19			0
MURCIA	25,9	12,1			9,3	<b>NOTA:</b>					
<b>C.A. DE ANDALUCÍA</b>						(1) Las máximas y precipitaciones del día son de 06 a 18 (hora TMG) de ayer.					
ALMERÍA	21,4	13,5			8,7	(2) Las mínimas y precipitaciones de la noche son de 18 de ayer a 06 (hora TMG) de hoy.					
CÁDIZ	16,1	11,8			-	(3) Las horas de sol son de ayer.					
CÓRDOBA	14,1	6,1		0,1	0,3	Las unidades utilizadas son: °C para la temperatura y litros por metro cuadrado para la precipitación					
GRANADA	15	-0,5			4	Precipitación: Sin dato es cero. "ip": inapreciable. "-": Información no disponible					
HUELVA	18,4	7,5			0	Temperaturas y horas de sol: "-": Información no disponible					

## INFORMACIÓN GENERAL A LAS 06 (hora TMG)

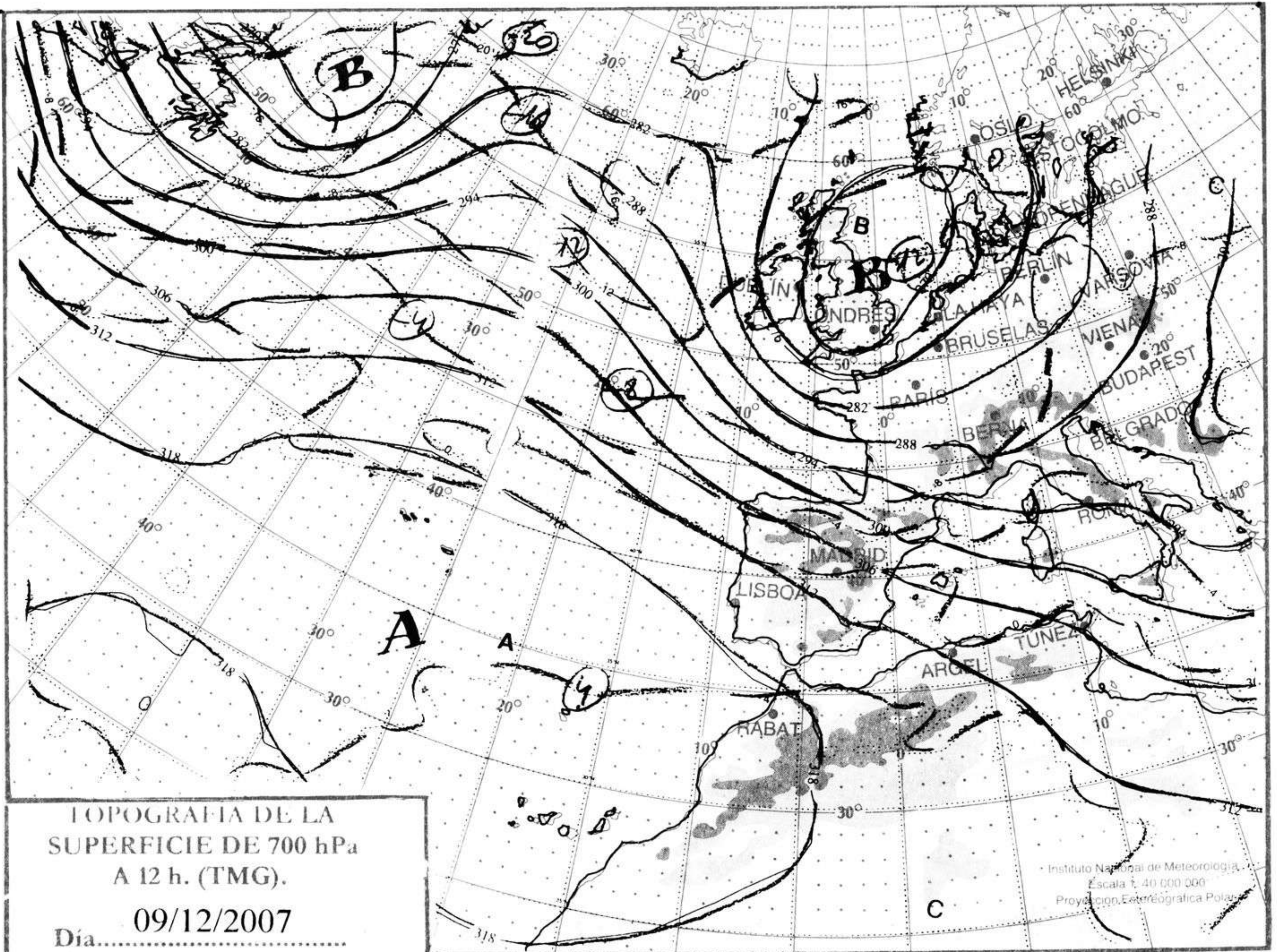
En las últimas 24 horas ha estado muy nuboso en Galicia, Cantábrico y área del Pirineo con precipitaciones fuertes en el País Vasco y N de Navarra, débiles a moderadas en el resto. Han sido de nieve en Pirineos y Navarra. Muy nuboso con nieblas localmente persistentes en el sur de Castilla-La Mancha y Andalucía durante el día y con nieblas y brumas matinales en el valle del Guadalquivir y puntos de Andalucía oriental. Ligerísimo descenso de temperaturas máximas en Asturias y Cantabria. Ligerísimo ascenso en el resto peninsular y Baleares. Notable descenso de las temperaturas mínimas en el interior noroeste peninsular y sin cambios significativos en el resto. Viento fuerte del W en litoral cantábrico, costa de Girona y zonas altas de la mitad norte peninsular. Moderado a fuerte del W y NW en el resto de la mitad norte peninsular, Baleares, costa mediterránea andaluza y murciana. Moderado del NE en Canarias.

Teléfonos del servicio de información meteorológica TELETIEMPO: Teletiempos general: 807 170 365, predicción para capitales de municipios españoles y datos de estaciones. Teletiempos marítimo: 807 170 37X, donde X es: 0 (Baleares), 1 (Mediterráneo), 2 (costera de Cantábrico y Galicia), 3 (costera de Canarias y Andalucía Occidental) y 4 (alta mar Atlántico). Teletiempos de montaña: 807 170 38Y, donde Y es: 0 (Pirineos), 1 (Picos de Europa), 2 (Sierra de Madrid), 3 (Sistema Ibérico), 4 (Sierra Nevada) y 5 (Sierra de Gredos). Teletiempos internacional: 807 170 388. TARIFAS: Coste máximo por minuto (IVA incluido) de 0,41 € en llamadas desde teléfonos de la red fija y de 0,76 € en llamadas desde teléfono móvil (los primeros 20 segundos tienen el coste de la tarifa soporte del operador de acceso).



hPa

1060  
1050  
1040  
1030  
1020  
1010  
1000  
990  
980  
970  
960  
950  
940



km/h

200  
190  
180  
170  
160  
150  
140  
130  
120  
110  
100  
90  
80  
70  
60  
50  
40  
30  
20  
10

