

# BOLETÍN Meteorológico Diario



Ministerio de Medio Ambiente  
Instituto Nacional de Meteorología

Número 284. Jueves 11 de octubre de 2007

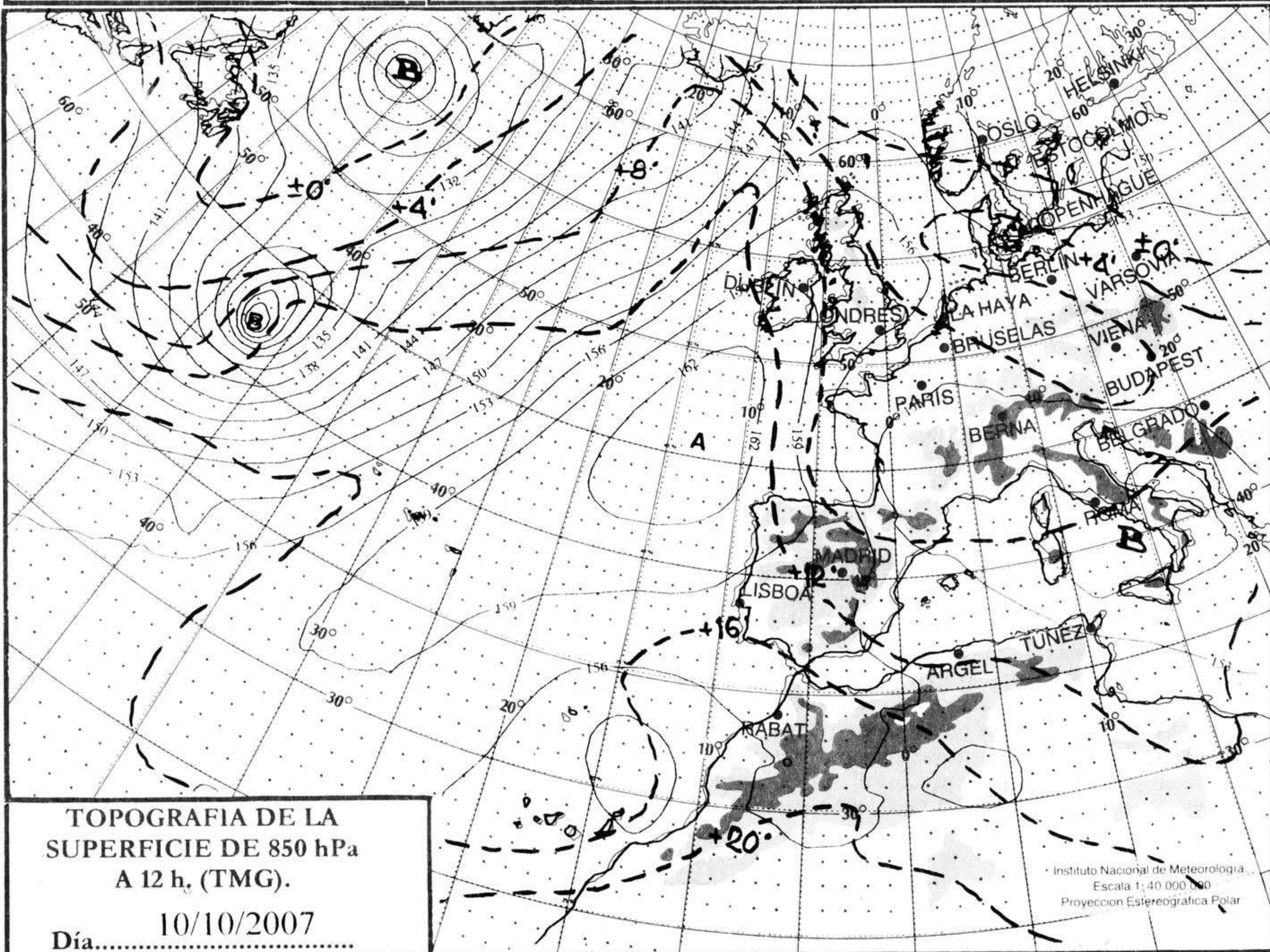
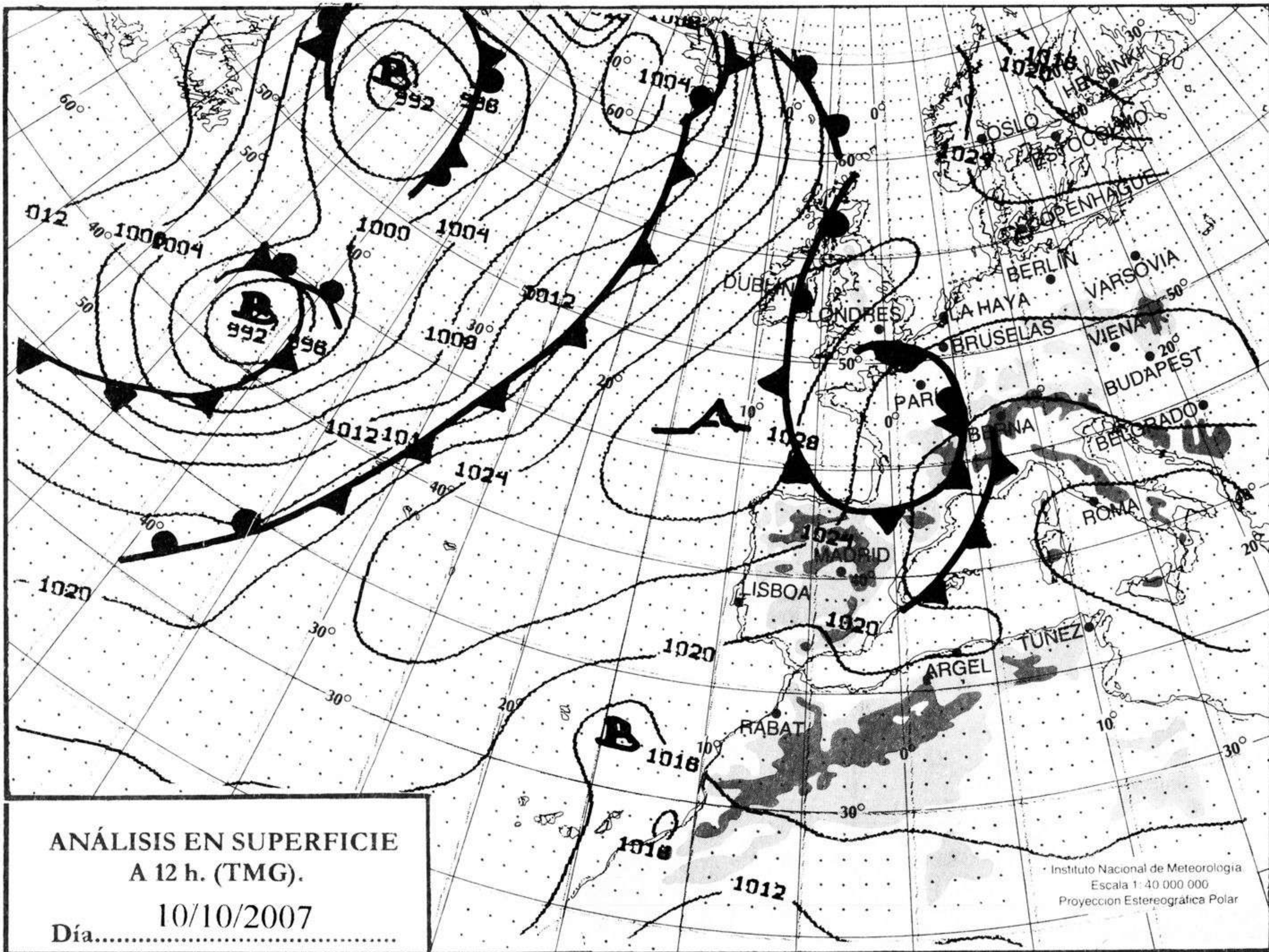
ESTACIONES	TEMPERATURA °C		PRECIPITACIÓN l/m2		HORAS DE SOL (3)	ESTACIONES	TEMPERATURA °C		PRECIPITACIÓN l/m2		HORAS DE SOL (3)
	MÁX (1)	MÍN (2)	DÍA (1)	NOCHE (2)			MÁX (1)	MÍN (2)	DÍA (1)	NOCHE (2)	
<b>C.A. DE GALICIA</b>						JAÉN	25,2	13,9			9,6
A CORUÑA	19,8	14,4				MÁLAGA	26,1	16,8			9,3
SANTIAGO DE COMPOSTELA	21,4	10,1			9,3	SEVILLA	30,9	17,1			9,4
LUGO	21,8	9,1			7,7	<b>CIUDAD A. DE CEUTA</b>					
OURENSE	26,8	11,9			8,1	CEUTA	24,4	17,1			-
PONTEVEDRA	24,5	14,8			10,6	<b>CIUDAD A. DE MELILLA</b>					
<b>C.A. PRINCIPADO DE ASTURIAS</b>						MELILLA	25,1	17,8			9
OVIEDO	17,4	11,1	2	1	0	<b>C.A. DE EXTREMADURA</b>					
<b>C.A. DE CANTABRIA</b>						BADAJOS	28,1	13,4			10,6
SANTANDER	17,5	13,9	3	1	0	MÉRIDA	29	13,4			-
<b>C.A. DEL PAÍS VASCO</b>						CÁCERES	25,1	11,9			-
BILBAO	17,8	11,2	11	2	0	<b>C.A. DE CASTILLA Y LEÓN</b>					
SAN SEBASTIÁN	15,4	11,4	10	0,9	0	ÁVILA	17,4	6,9			9,6
VITORIA	15,9	10,4	3	8	0,1	BURGOS	18,1	7,8		2	5,7
<b>C.A. DE LA RIOJA</b>						LEÓN	19,1	7,1			10,4
LOGROÑO	20	10,4	4	0,7	1,4	PALENCIA	-	-			-
<b>C. FORAL DE NAVARRA</b>						SALAMANCA	20,9	6,1		ip	10,4
PAMPLONA	16	10,9	1	0,1	0,1	SEGOVIA	19,4	7,9		ip	9,2
<b>C.A. DE ARAGÓN</b>						SORIA	19,1	7,1	ip	0,5	7,4
HUESCA	22,5	9,1	ip		8,8	VALLADOLID	19,8	9,1			9,7
TERUEL	20,9	8,8		0,9	8,3	ZAMORA	20,9	7,4			8,8
ZARAGOZA	23,4	10,4	0,8	ip	7,7	<b>C.A. DE CASTILLA-LA MANCHA</b>					
<b>C.A. DE CATALUÑA</b>						ALBACETE	24,1	10,4			7,2
BARCELONA	23	12,2		40	6,8	CIUDAD REAL	23,9	11,8			10,8
GIRONA	22,9	12	8	15	2	CUENCA	23,2	9,5			9,8
LLEIDA	24,4	10,6			8,9	GUADALAJARA	24,6	9,1			9,8
TARRAGONA	24,4	15,1			-	TOLEDO	25,4	10,6			10,2
<b>C.A. DE LES ILLES BALEARS</b>						<b>C. DE MADRID</b>					
PALMA DE MALLORCA	23,4	14,1		2	4,9	MADRID	24,1	10,1			9,9
IBIZA	24,5	13,6		6	7,4	<b>C.A. DE CANARIAS</b>					
MAHÓN	21	16,9	5	3	0,3	LAS PALMAS DE GRAN CANARIA	26,5	18,2			9
<b>C.A. VALENCIANA</b>						FUERTEVENTURA	30,1	19,4			10,5
ALICANTE	24,4	15,4		ip	9,9	LANZAROTE	26,9	19,4			10,5
CASTELLÓN	26,1	16,1		3	9,1	SANTA CRUZ DE TENERIFE	27,4	20,4			10,2
VALENCIA	25	14,2		0,9	9,9	EL HIERRO	-	21,4			8,4
<b>C.A. DE LA REGIÓN DE MURCIA</b>						LA PALMA	25,9	20,1			8,9
MURCIA	27,6	15,9			9,5	<b>NOTA:</b>					
<b>C.A. DE ANDALUCÍA</b>						(1) Las máximas y precipitaciones del día son de 06 a 18 (hora TMG) de ayer.					
ALMERÍA	25	18,9			7,7	(2) Las mínimas y precipitaciones de la noche son de 18 de ayer a 06 (hora TMG) de hoy					
CÁDIZ	29,6	18,2			-	(3) Las horas de sol son de ayer.					
CÓRDOBA	31,6	15,1			11	Las unidades utilizadas son °C para la temperatura y litros por metro cuadrado para la precipitación					
GRANADA	27,2	7,9			10,4	Precipitación: Sin dato es cero. "ip" inapreciable. "-" información no disponible					
HUELVA	30,6	14,1			9,6	Temperaturas y horas de sol: "-" información no disponible					

## INFORMACIÓN GENERAL A LAS 06 (hora TMG)

Durante las últimas 24 horas ha estado muy nuboso o cubierto en los tercios norte y noreste peninsulares y Baleares, con precipitaciones débiles en el Cantábrico oriental y fuertes en Baleares y en Cataluña. En las últimas horas se han producido tormentas en Barcelona, Girona, Baleares y golfo de Valencia; nubosidad de evolución en Castilla y León y norte de Castilla La Mancha. Brumas y bancos de niebla en Galicia, comunidades cantábricas y puntos del sur del Mediterráneo. Las temperaturas mínimas han tenido un ascenso ligero a moderado en el este de Castilla La Mancha y sur de Aragón, y un descenso en el sur de Andalucía. Viento moderado con intervalos fuertes del NW en Huesca, Girona, Tarragona y Valle del Ebro, del NE en la costa norte de Galicia y Canarias y de componente E moderado en el Mediterráneo y Estrecho.

Teléfonos del servicio de información meteorológica TELETIEMPO: Teletiempo general: 807 170 365, predicción para capitales de municipios españoles y datos de estaciones. Teletiempo marítimo: 807 170 37X, donde X es: 0 (Baleares), 1 (Mediterráneo), 2 (costera de Cantábrico y Galicia), 3 (costera de Canarias y Andalucía Occidental) y 4 (alta mar Atlántico). Teletiempo de montaña: 807 170 38Y, donde Y es: 0 (Pirineos), 1 (Picos de Europa), 2 (Sierra de Madrid), 3 (Sistema Ibérico), 4 (Sierra Nevada) y 5 (Sierra de Gredos). Teletiempo internacional: 807 170 388. TARIFAS: Coste máximo por minuto (IVA incluido) de 0,41 € en llamadas desde teléfonos de la red fija y de 0,76 € en llamadas desde teléfono móvil (los primeros 20 segundos tienen el coste de la tarifa soporte del operador de acceso).

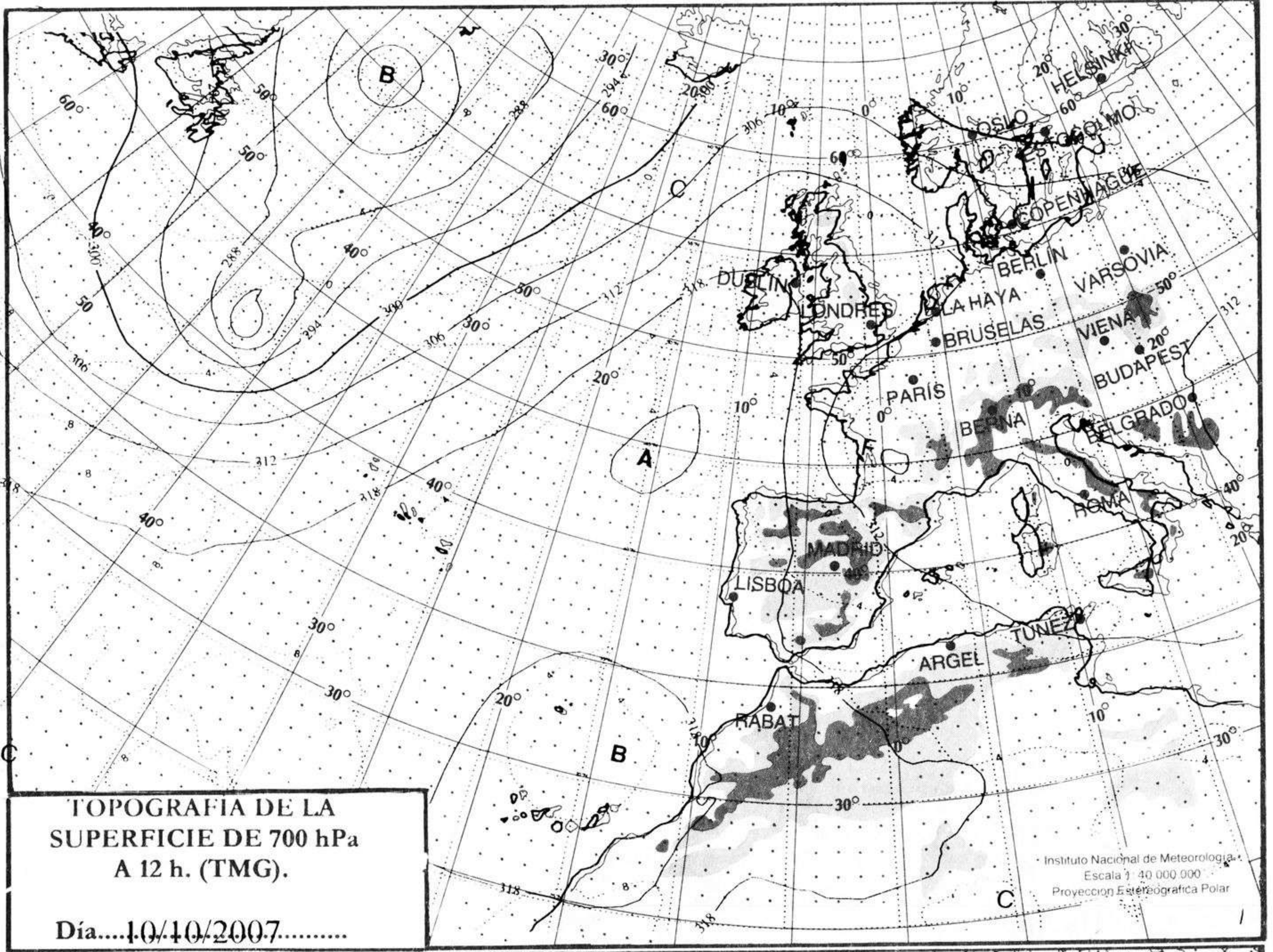






Día 11/10/2007

hPa



km./h.

