

# BOLETÍN Meteorológico Diario



Ministerio de Medio Ambiente  
Instituto Nacional de Meteorología

Número 280. Domingo 7 de octubre de 2007

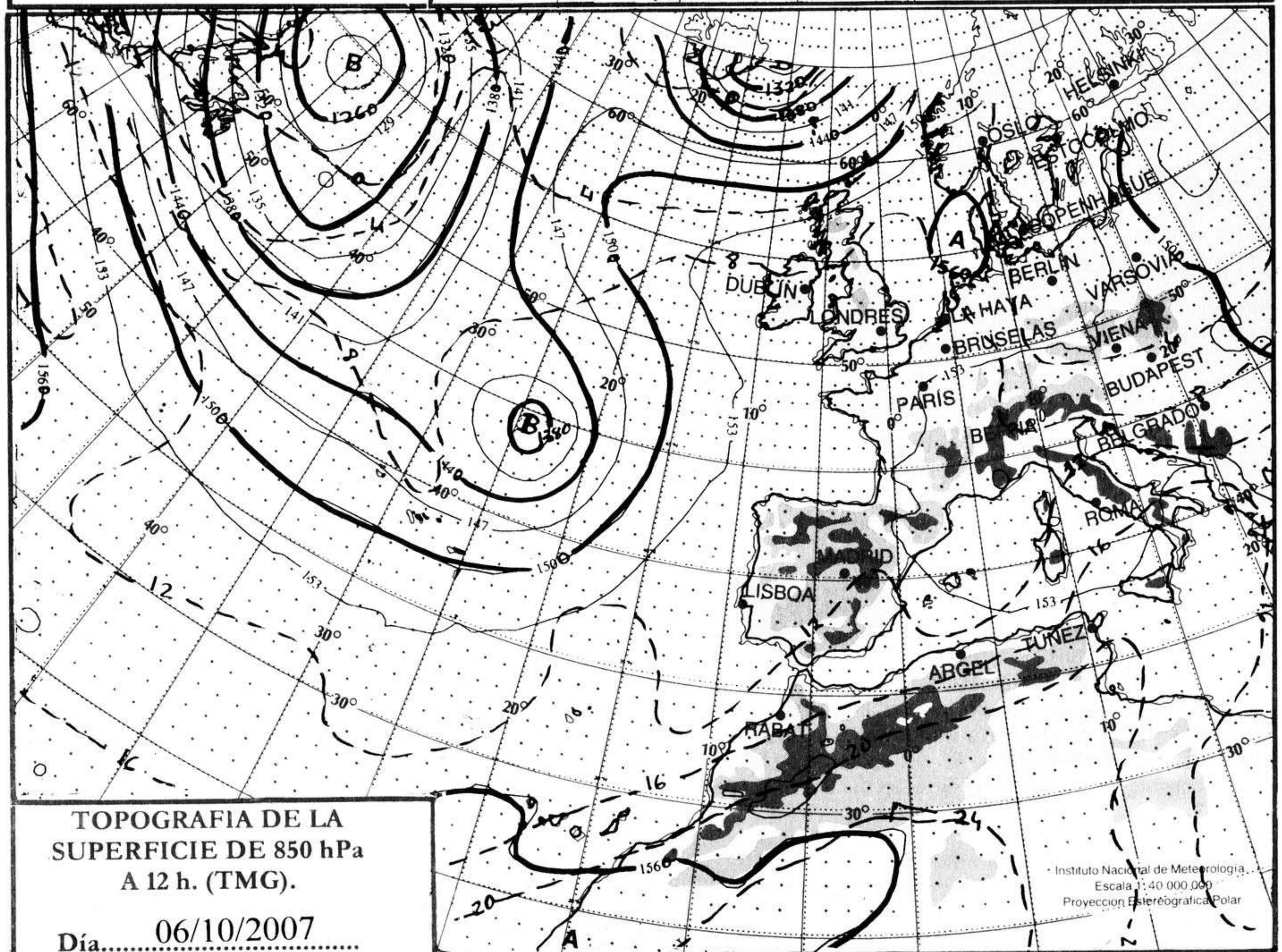
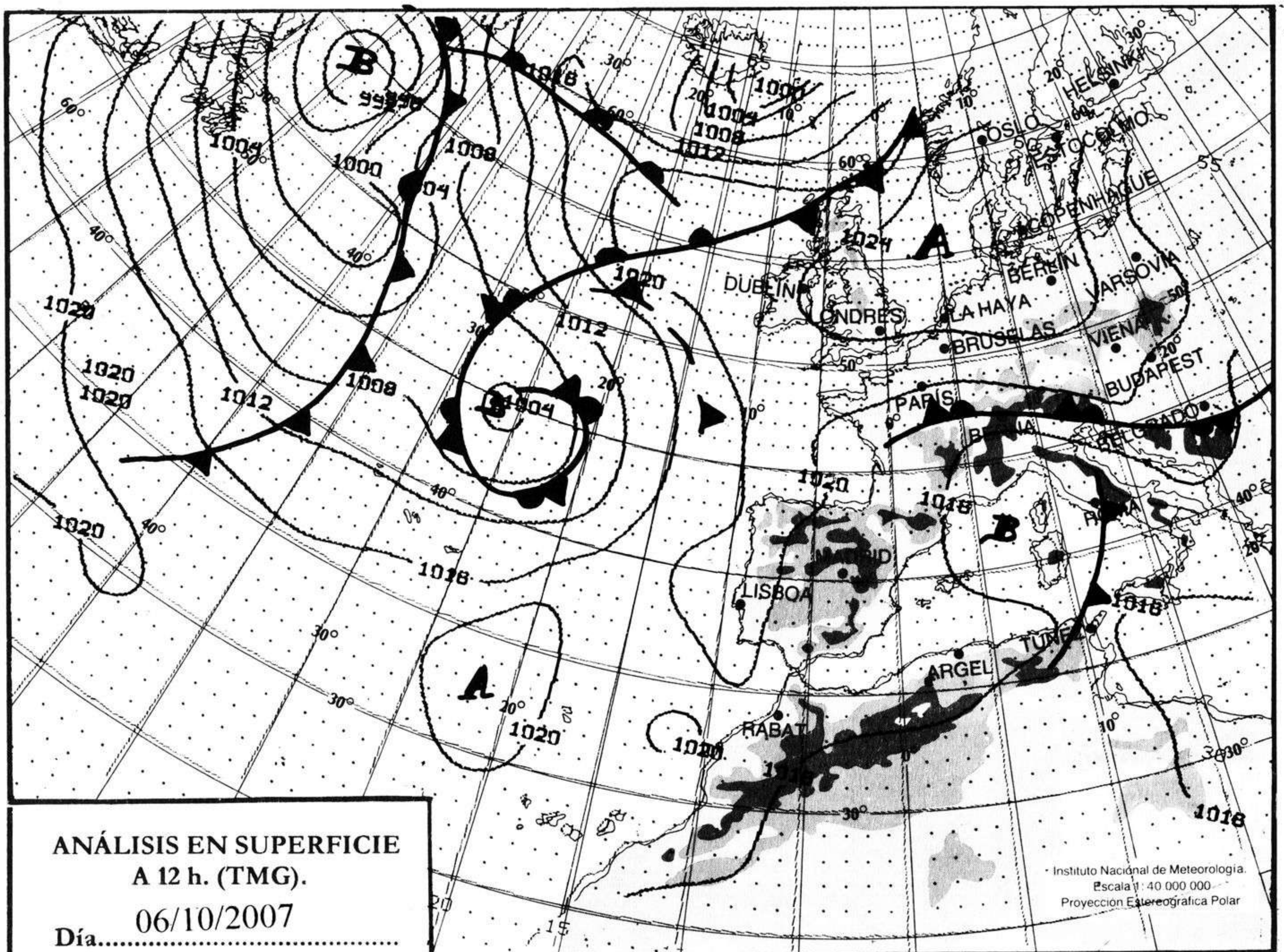
Ministerio de Medio Ambiente. Prohibida su reproducción total o parcial por cualquier medio sin autorización expresa por escrito. Instituto Nacional de Meteorología. C/ Leonardo Prieto Castro, 8. Ciudad Universitaria. 28040 Madrid. NIPD: 310-07-007-4.

ESTACIONES	TEMPERATURA °C		PRECIPITACIÓN l/m2		HORAS DE SOL (3)	ESTACIONES	TEMPERATURA °C		PRECIPITACIÓN l/m2		HORAS DE SOL (3)
	MÁX (1)	MÍN (2)	DÍA (1)	NOCHE (2)			MÁX (1)	MÍN (2)	DÍA (1)	NOCHE (2)	
<b>C.A. DE GALICIA</b>						JAÉN	24,6	16,5			-
A CORUÑA	21,6	14				MÁLAGA	28,1	16,1			9,6
SANTIAGO DE COMPOSTELA	21,9	10,1			6,3	SEVILLA	28	17,4			8,6
LUGO	23,1	11,9				<b>CIUDAD A. DE CEUTA</b>					
OURENSE	26,9	12,5				CEUTA	25,5	18,9			-
PONTEVEDRA	21,6	12,8			7,8	<b>CIUDAD A. DE MELILLA</b>					
<b>C.A. PRINCIPADO DE ASTURIAS</b>						MELILLA	25,9	17,5			9,9
OVIEDO	21,1	13,1			6	<b>C.A. DE EXTREMADURA</b>					
<b>C.A. DE CANTABRIA</b>						BADAJOS	26,5	15,4			9
SANTANDER	19,9	15,5			8,6	MÉRIDA	27,4	14,9	0,3	0,1	-
<b>C.A. DEL PAÍS VASCO</b>						CÁCERES	25,1	14,6			9,9
BILBAO	22,4	-			-	<b>C.A. DE CASTILLA Y LEÓN</b>					
SAN SEBASTIÁN	18,4	15,5	1		0,9	ÁVILA	20,9	8,1			-
VITORIA	22,4	10,9			6,4	BURGOS	20,1	9,4			8,4
<b>C.A. DE LA RIOJA</b>						LEÓN	20,4	9,5			9,8
LOGROÑO	25,1	12,1			9,6	PALENCIA	19,4	9,4			-
<b>C. FORAL DE NAVARRA</b>						SALAMANCA	23,5	7,5			10,7
PAMPLONA	21,9	13,4			1,8	SEGOVIA	22,5	10,1			10,2
<b>C.A. DE ARAGÓN</b>						SORIA	21,9	6,9			7,4
HUESCA	25,4	11,6			7	VALLADOLID	22,4	10,1			9,8
TERUEL	23,4	7,1			-	ZAMORA	23,4	10,4			9,6
ZARAGOZA	24,6	15,6			8,7	<b>C.A. DE CASTILLA-LA MANCHA</b>					
<b>C.A. DE CATALUÑA</b>						ALBACETE	23,9	9,9			9,8
BARCELONA	25,2	16,9			9,5	CIUDAD REAL	25,1	12,5			9,3
GIRONA	27,4	13,4			7,1	CUENCA	22,9	9,1			-
LLEIDA	25,1	13,1			6,4	GUADALAJARA	24,5	8,1			-
TARRAGONA	24,4	16,8			-	TOLEDO	25,5	12,9			9,8
<b>C.A. DE LES ILLES BALEARS</b>						<b>C. DE MADRID</b>					
PALMA DE MALLORCA	24,9	13,4			10	MADRID	25,4	10,8			9,6
IBIZA	26,9	16,4			10,6	<b>C.A. DE CANARIAS</b>					
MAHÓN	24,9	17,4			7,9	LAS PALMAS DE GRAN CANARIA	-	20,9			9,5
<b>C.A. VALENCIANA</b>						FUERTEVENTURA	27,8	22,9			10,2
ALICANTE	27,9	15,2			10,4	LANZAROTE	26,5	19,9			10,5
CASTELLÓN	27,9	17,8			-	SANTA CRUZ DE TENERIFE	25,5	20,5			9,9
VALENCIA	30,1	15,1			10	EL HIERRO	25,1	22,1			9,8
<b>C.A. DE LA REGIÓN DE MURCIA</b>						LA PALMA	27,5	21			8,4
MURCIA	29,8	15,9			10,2	<b>NOTA:</b>					
<b>C.A. DE ANDALUCÍA</b>						(1) Las máximas y precipitaciones del día son de 06 a 18 (hora TMG) de ayer.					
ALMERÍA	24,6	19			10,3	(2) Las mínimas y precipitaciones de la noche son de 18 de ayer a 06 (hora TMG) de hoy.					
CÁDIZ	22,9	19,4			-	(3) Las horas de sol son de ayer.					
CÓRDOBA	29,4	14,5			10,2	Las unidades utilizadas son: °C para la temperatura y litros por metro cuadrado para la precipitación					
GRANADA	26,1	9,9			9,3	Precipitación: Sin dato es cero. "ip": inapreciable. "-": información no disponible					
HUELVA	27,2	15,9			8,7	Temperaturas y horas de sol: "-": información no disponible					

## INFORMACIÓN GENERAL A LAS 06 (hora TMG)

Durante las últimas 24 horas ha estado muy nuboso en el cantábrico oriental y Pirineos con precipitaciones débiles; nuboso o muy nuboso en el resto del área cantábrica y extremo norte de Galicia y Menorca con alguna precipitación débil y dispersa; muy nuboso al principio en el resto de Galicia y poco nuboso en el resto de España salvo intervalos de nubes altas en Andalucía occidental y alguna nubosidad de evolución en las áreas de montaña. Brumas y nieblas en las comunidades cantábricas, Galicia, puntos de Castilla y León, alto Ebro y Madrid, habiendo sido persistentes en Asturias; brumas matinales en los valles del Guadalquivir y del Guadiana. Las temperaturas mínimas han permanecido sin cambios significativos. El viento ha soplado del NW flojo en el nordeste de Gerona y valle del Ebro, del NE en Canarias y flojo variable en el resto del territorio nacional.

Teléfonos del servicio de información meteorológica TELETIEMPO: Teletiempo general: 807 170 365, predicción para capitales de municipios españoles y datos de estaciones. Teletiempo marítimo: 807 170 37X, donde X es: 0 (Baleares), 1 (Mediterráneo), 2 (costera de Cantábrico y Galicia), 3 (costera de Canarias y Andalucía Occidental) y 4 (alta mar Atlántico). Teletiempo de montaña: 807 170 38Y, donde Y es: 0 (Pirineos), 1 (Picos de Europa), 2 (Sierra de Madrid), 3 (Sistema Ibérico), 4 (Sierra Nevada) y 5 (Sierra de Gredos). Teletiempo internacional: 807 170 388. TARIFAS: Coste máximo por minuto (IVA incluido) de 0,41 € en llamadas desde teléfonos de la red fija y de 0,76 € en llamadas desde teléfono móvil (los primeros 20 segundos tienen el coste de la tarifa soporte del operador de acceso).

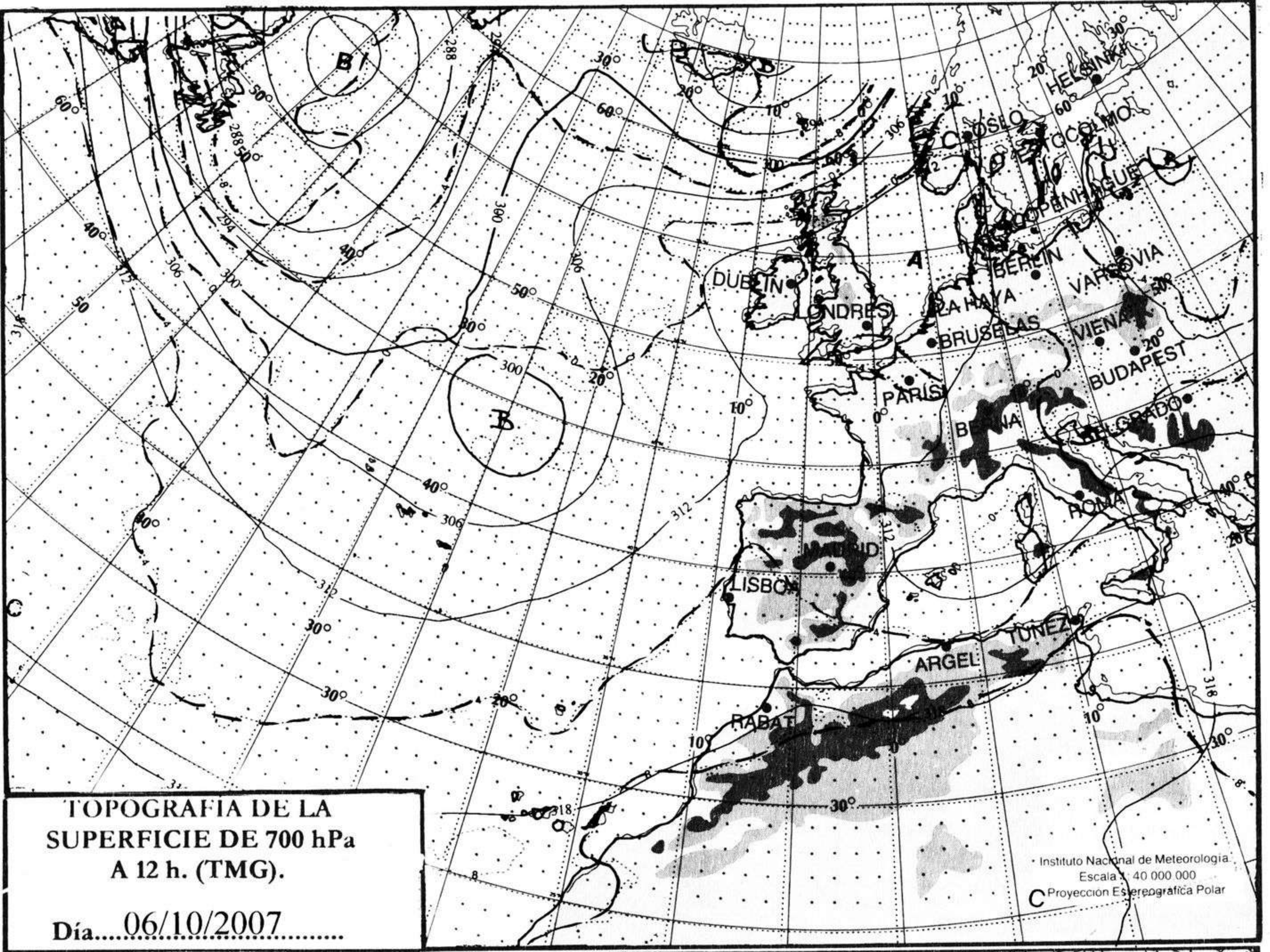


mm  
800  
790  
780  
770  
760  
750  
740  
730  
720  
710  
700

nudos  
110  
100  
90  
80  
70  
60  
50  
40  
30  
20  
10

hPa

1060  
1050  
1040  
1030  
1020  
1010  
1000  
990  
980  
970  
960  
950  
940



km./h.

200  
190  
180  
170  
160  
150  
140  
130  
120  
110  
100  
90  
80  
70  
60  
50  
40  
30  
20  
10

