

BOLETÍN Meteorológico Diario



Ministerio de Medio Ambiente
Instituto Nacional de Meteorología

Número 244. Sábado 1 de septiembre de 2007

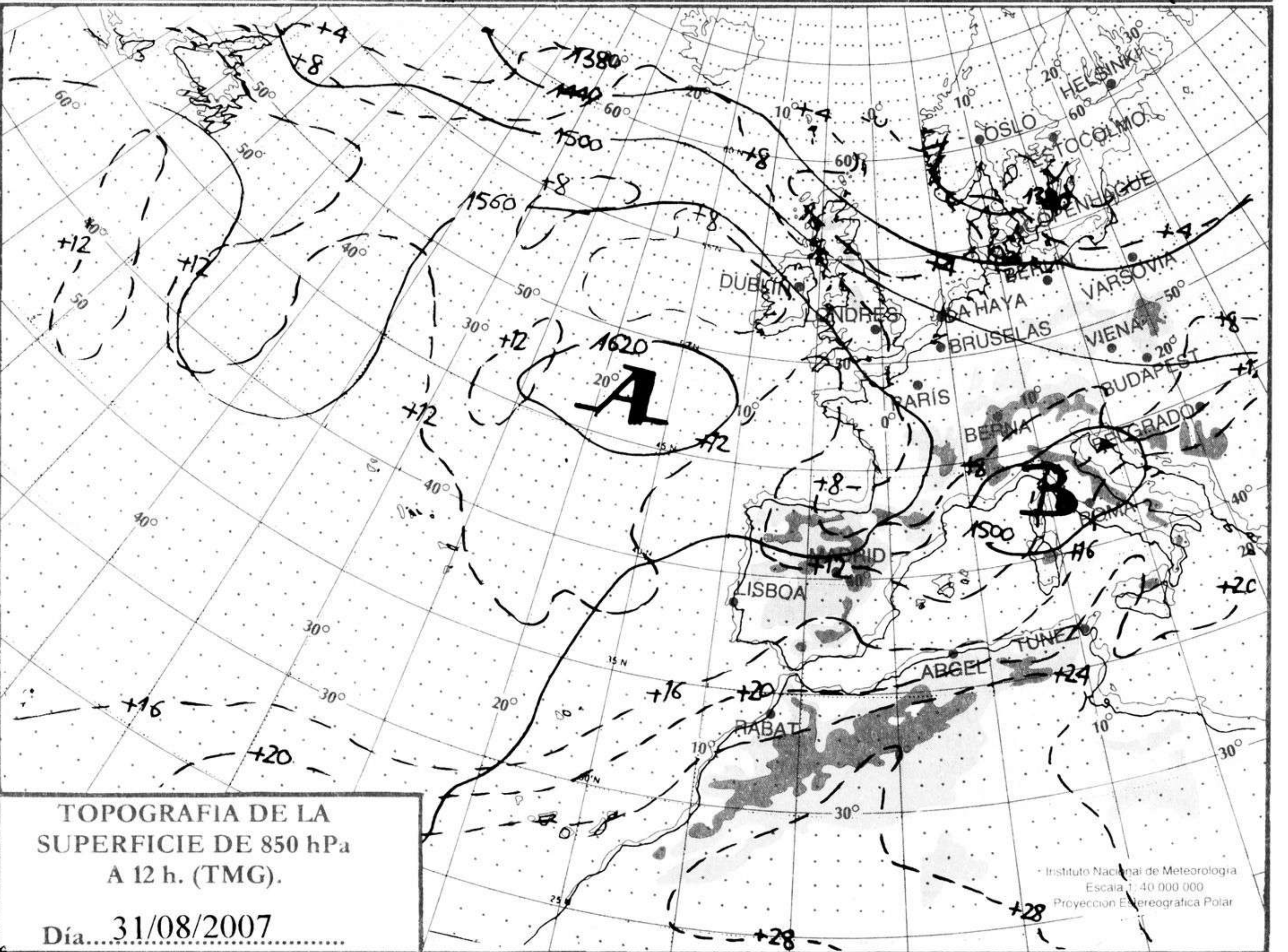
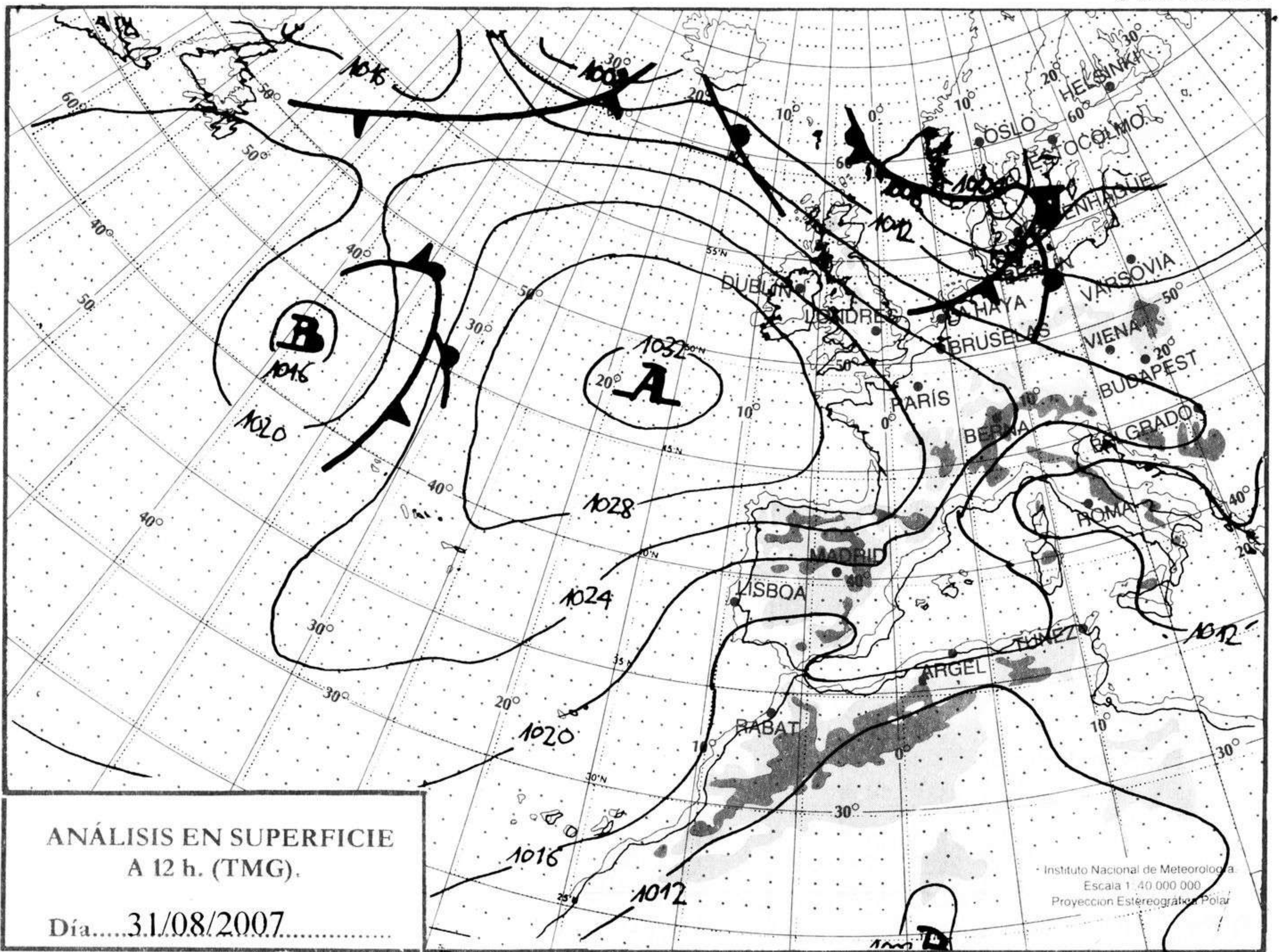
ESTACIONES	TEMPERATURA °C		PRECIPITACIÓN l/m2		HORAS DE SOL (3)	ESTACIONES	TEMPERATURA °C		PRECIPITACIÓN l/m2		HORAS DE SOL (3)
	MÁX (1)	MÍN (2)	DÍA (1)	NOCHE (2)			MÁX (1)	MÍN (2)	DÍA (1)	NOCHE (2)	
C.A. DE GALICIA						JAÉN	-	-			-
A CORUÑA	23,1	16,6				MÁLAGA	28,9	22,9			9,6
SANTIAGO DE COMPOSTELA	23,5	11,9			12,3	SEVILLA	35,9	21,9			11,6
LUGO	23,6	-				CIUDAD A. DE CEUTA					
OURENSE	30,9	11,4				CEUTA	25,5	21,4			-
PONTEVEDRA	27,6	14,2			12,5	CIUDAD A. DE MELILLA					
C.A. PRINCIPADO DE ASTURIAS						MELILLA	25,8	20,5		0,5	9,8
OVIEDO	21,1	11,2			9,7	C.A. DE EXTREMADURA					
C.A. DE CANTABRIA						BADAJOS	32,6	15,6			11,6
SANTANDER	20,9	15,1			5	MÉRIDA	33,1	-			-
C.A. DEL PAÍS VASCO						CÁCERES	29,5	15,4			11,6
BILBAO	22,4	14,5			4,1	C.A. DE CASTILLA Y LEÓN					
SAN SEBASTIÁN	19,8	14,8			10,1	ÁVILA	24	9,4			11
VITORIA	20,6	11,5			3,9	BURGOS	19,8	9			11
C.A. DE LA RIOJA						LEÓN	23,4	7,5			12,5
LOGROÑO	23,9	12,8			10,8	PALENCIA	19,9	8,2			-
C. FORAL DE NAVARRA						SALAMANCA	25,6	8,8			12,8
PAMPLONA	21,9	14,2			12,3	SEGOVIA	24,1	8,9			12,6
C.A. DE ARAGÓN						SORIA	22,4	6,8			12,2
HUESCA	27,9	11,1			12,8	VALLADOLID	23,5	10,1			12,2
TERUEL	24,9	7,9			-	ZAMORA	24,5	9,9			11,9
ZARAGOZA	27,8	13,4			12,2	C.A. DE CASTILLA-LA MANCHA					
C.A. DE CATALUÑA						ALBACETE	28,6	15,8			-
BARCELONA	26,8	17,4			11,3	CIUDAD REAL	29,4	15,8			12,1
GIRONA	29,9	14			10,8	CUENCA	28,2	13,2			-
LLEIDA	30,1	12,5			12,3	GUADALAJARA	28,6	10,6			-
TARRAGONA	29,1	17,5			-	TOLEDO	28,5	14			12,6
C.A. DE LES ILLES BALEARS						C. DE MADRID					
PALMA DE MALLORCA	27,9	16,5			9,6	MADRID	28,9	14			12,1
IBIZA	27,4	18,9		2	7,1	C.A. DE CANARIAS					
MAHÓN	26,5	17,4			6	LAS PALMAS DE GRAN CANARIA	25,9	20,9			9,3
C.A. VALENCIANA						FUERTEVENTURA	28,1	22,4			9,3
ALICANTE	26,4	19,4	0,2		3,5	LANZAROTE	28,9	21			8,1
CASTELLÓN	29,4	18,4			-	SANTA CRUZ DE TENERIFE	29,9	21,5			10,8
VALENCIA	27,4	16,6			8,4	EL HIERRO	25,4	21,8			-
C.A. DE LA REGIÓN DE MURCIA						LA PALMA	25,1	22,1			3,3
MURCIA	29,1	20,4			5,4	NOTA:					
C.A. DE ANDALUCÍA						(1) Las máximas y precipitaciones del día son de 06 a 18 (hora TMG) de ayer.					
ALMERÍA	31,5	23,5			10,2	(2) Las mínimas y precipitaciones de la noche son de 18 de ayer a 06 (hora TMG) de hoy					
CÁDIZ	27,1	23,6			-	(3) Las horas de sol son de ayer.					
CÓRDOBA	36,4	20,9			12,1	Las unidades utilizadas son: °C para la temperatura y litros por metro cuadrado para la precipitación					
GRANADA	31,8	16,8			11,5	Precipitación: Sin dato es cero. "ip": inapreciable. "-": Información no disponible					
HUELVA	31,5	-			-	Temperaturas y horas de sol: "-": Información no disponible					

INFORMACIÓN GENERAL A LAS 06 (hora TMG)

Durante las últimas 24 horas ha estado nuboso a muy nuboso durante la mañana en el sureste peninsular con chubascos débiles y localmente fuertes, abriéndose claros a partir de la tarde. Nuboso en Baleares con precipitaciones débiles y aisladas e intervalos nubosos en las comunidades cantábricas, alto Ebro y norte de las islas Canarias. Durante la noche los cielos estuvieron poco nubosos.

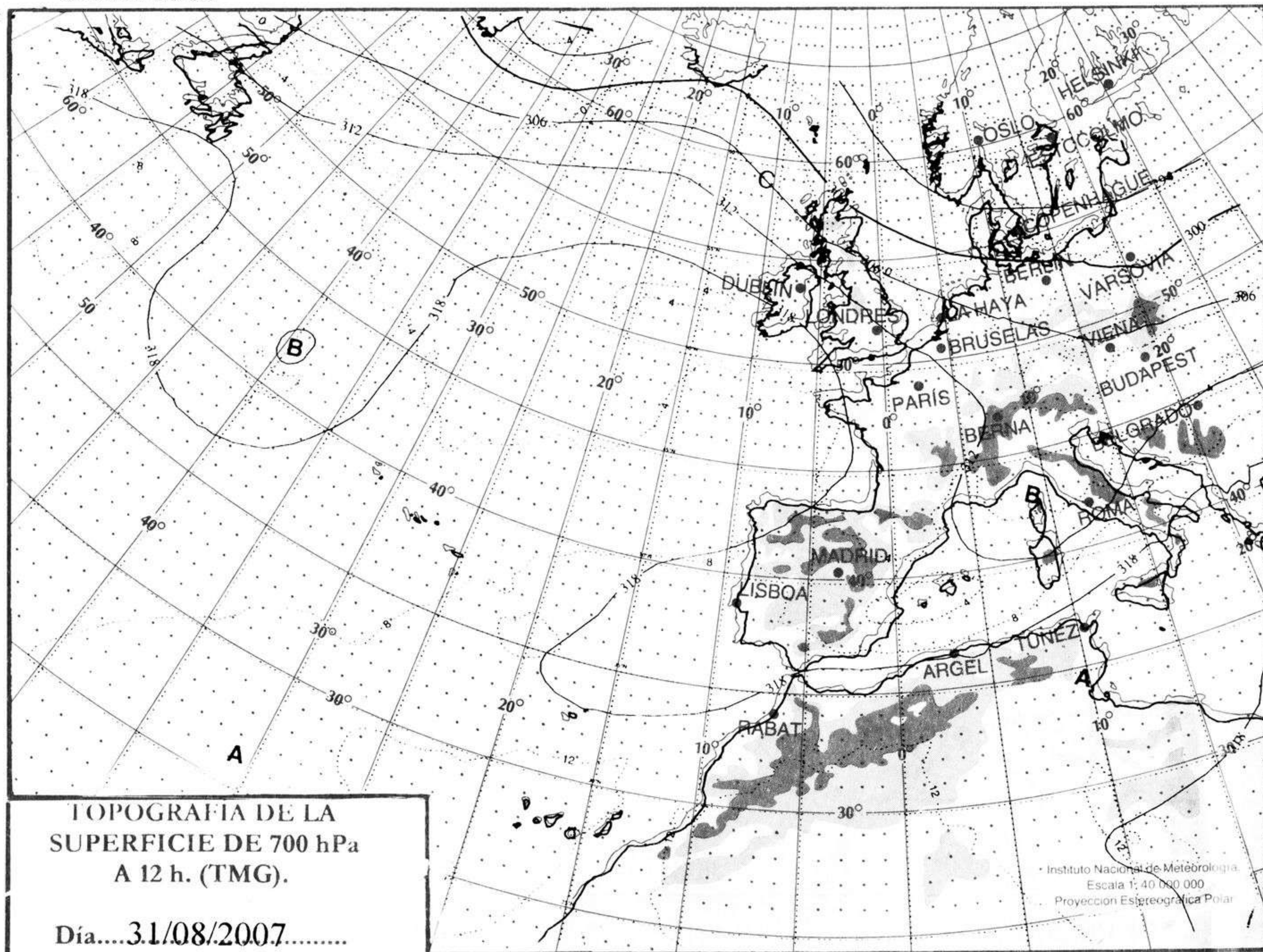
Nieblas en los valles del Cantábrico, área del Estrecho, sureste de Andalucía y área de las islas Baleares. Hubo brumas en puntos aislados de ambas mesetas. Hubo un ligero a moderado ascenso de las temperaturas mínimas en la zona centro peninsular y un descenso ligero a moderado en la costa mediterránea y en Baleares y no hubo cambios significativos en el resto. El viento ha soplado moderado a fuerte del N y NE en Canarias y Menorca, del NW en el Golfo de León, valle del Ebro, del NE en el litoral noroeste de Galicia y del E en el Estrecho de Gibraltar. En el resto flojos, predominando el E.

Teléfonos del servicio de información meteorológica TELETIEMPO: Teletiempo general: 807 170 365, predicción para capitales de municipios españoles y datos de estaciones. Teletiempo marítimo: 807 170 37X, donde X es: 0 (Baleares), 1 (Mediterráneo), 2 (costera de Cantábrico y Galicia), 3 (costera de Canarias y Andalucía Occidental) y 4 (alta mar Atlántico). Teletiempo de montaña: 807 170 38Y, donde Y es: 0 (Pirineos), 1 (Picos de Europa), 2 (Sierra de Madrid), 3 (Sistema Ibérico), 4 (Sierra Nevada) y 5 (Sierra de Gredos). Teletiempo internacional: 807 170 388. TARIFAS Coste máximo por minuto (IVA incluido) de 0,41 € en llamadas desde teléfonos de la red fija y de 0,76 € en llamadas desde teléfono móvil (los primeros 20 segundos tienen el coste de la tarifa soporte del operador de acceso).



hPa

1060
1050
1040
1030
1020
1010
1000
990
980
970
960
950
940



km./h.

200
190
180
170
160
150
140
130
120
110
100
90
80
70
60
50
40
30
20
10

