

BOLETÍN Meteorológico Diario



Ministerio de Medio Ambiente
Instituto Nacional de Meteorología

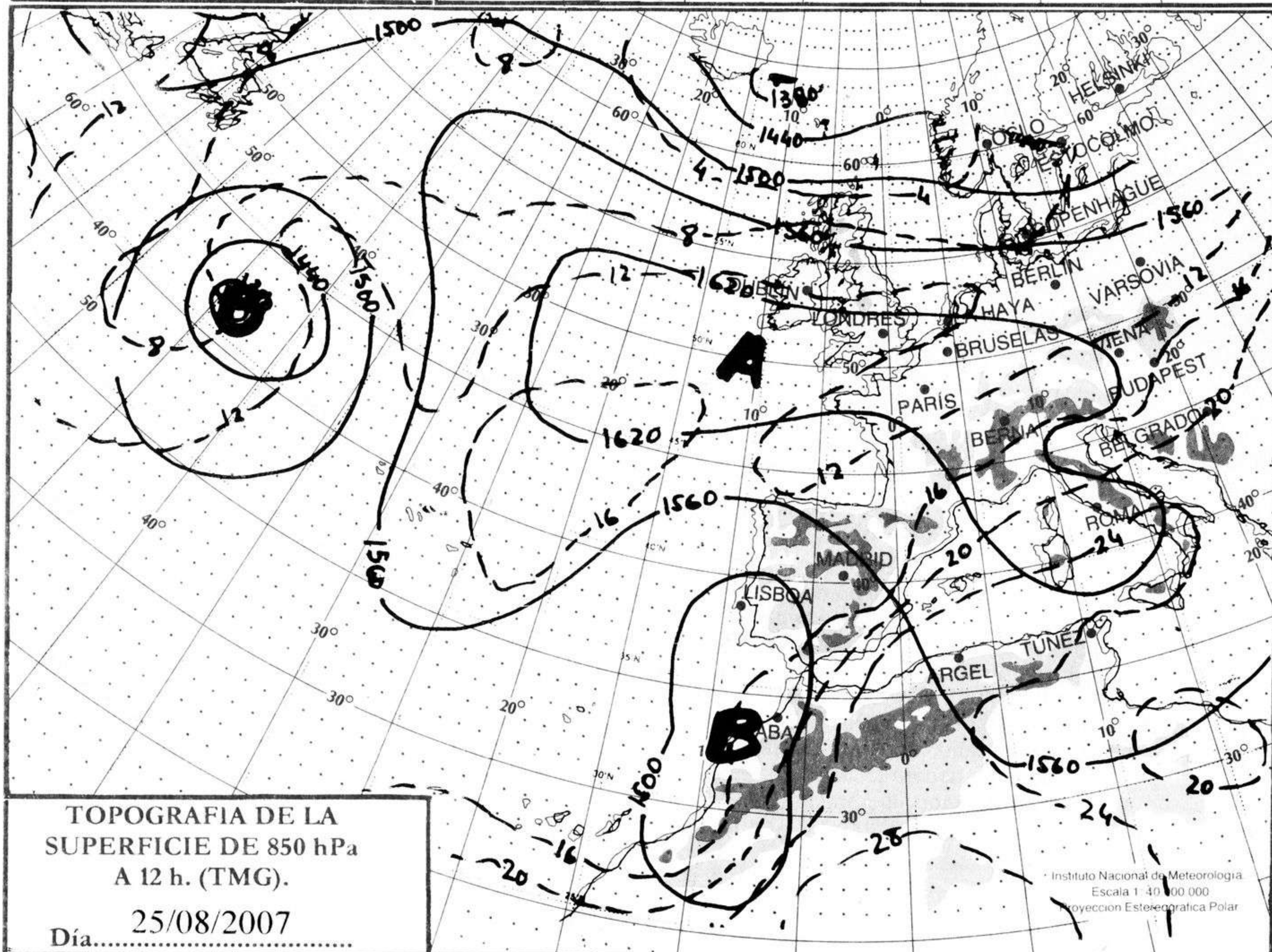
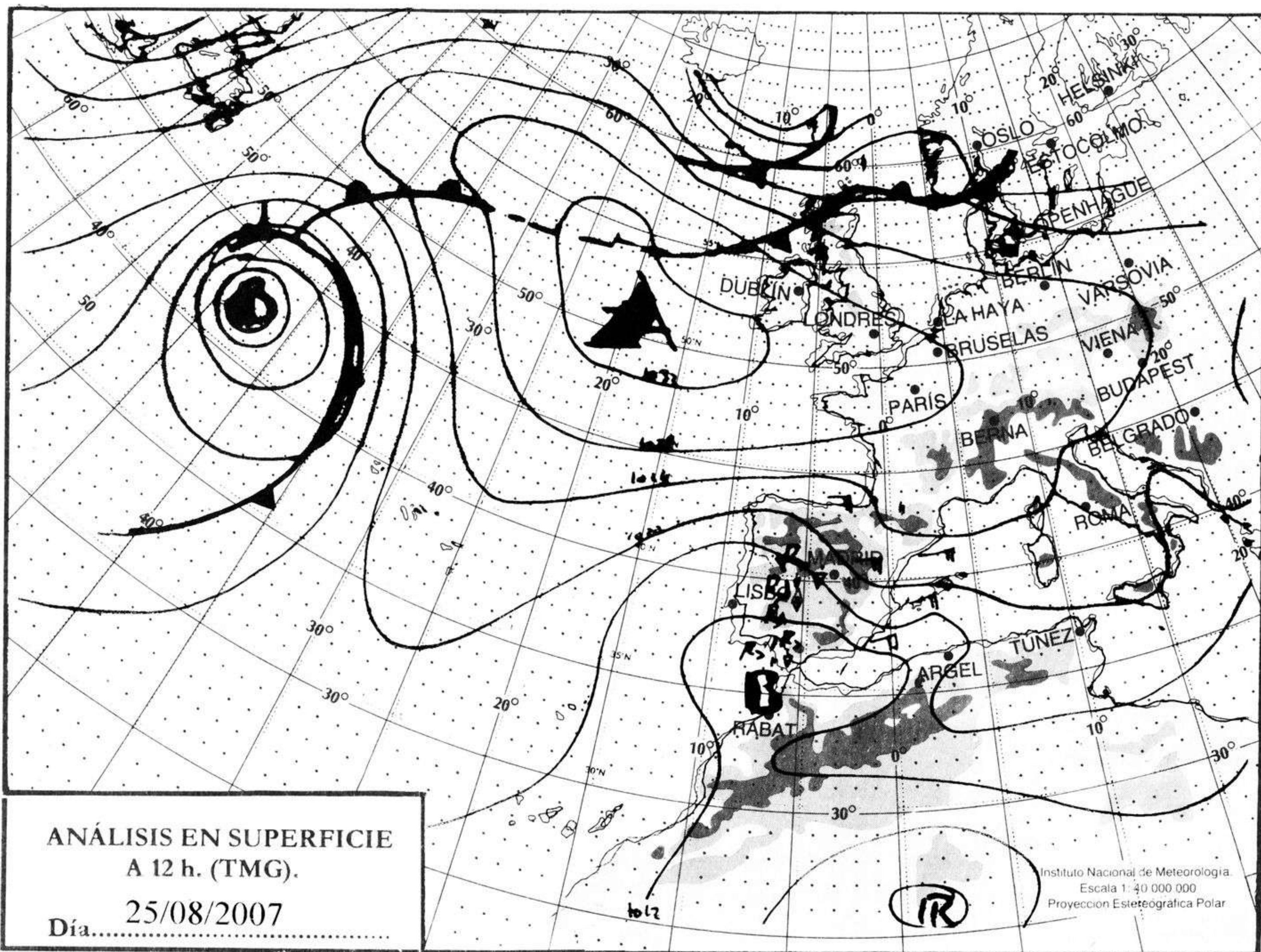
Número 238. Domingo 26 de agosto de 2007

ESTACIONES	TEMPERATURA °C		PRECIPITACIÓN l/m ²		HORAS DE SOL (3)	ESTACIONES	TEMPERATURA °C		PRECIPITACIÓN l/m ²		HORAS DE SOL (3)
	MÁX (1)	MÍN (2)	DÍA (1)	NOCHE (2)			MÁX (1)	MÍN (2)	DÍA (1)	NOCHE (2)	
C.A. DE GALICIA						JAÉN	-	-			-
A CORUÑA	25,4	19,5			12	MÁLAGA	30,5	24,5			3,1
SANTIAGO DE COMPOSTELA	25,4	15,8		1	11,1	SEVILLA	26,5	19,6	6		3,8
LUGO	26,1	15,4			-	CIUDAD A. DE CEUTA					
OURENSE	-	-	1	8	-	CEUTA	26	22		0,2	-
PONTEVEDRA	29,1	19,4		1	9,6	CIUDAD A. DE MELILLA					
C.A. PRINCIPADO DE ASTURIAS						MELILLA	27,6	22,4			0,5
OVIEDO	22,1	17,6		1	2,8	C.A. DE EXTREMADURA					
C.A. DE CANTABRIA						BADAJOS	22,9	17,4	8	0,1	0
SANTANDER	23,4	19,6			6,4	MÉRIDA	-	-	-	-	-
C.A. DEL PAÍS VASCO						CÁCERES	25,4	17,8	13	1	1,4
BILBAO	25,1	19,2			3,8	C.A. DE CASTILLA Y LEÓN					
SAN SEBASTIAN	22,1	19,5	7		5,3	ÁVILA	23,2	14	25	11	-
VITORIA	27,4	16,2	0,7		3,9	BURGOS	24,6	14,6	1	0,2	6,6
C.A. DE LA RIOJA						LEÓN	23,5	14,1	0,4	10	3,7
LOGROÑO	28,8	18,8	6		4,5	PALENCIA	25,5	13,4	1	16	-
C. FORAL DE NAVARRA						SALAMANCA	28,1	15,5	0,2	10	5,6
PAMPLONA	28,5	19,4	3	0,7	4,2	SEGOVIA	25,8	17,1		10	7,1
C.A. DE ARAGÓN						SORIA	24,5	14,5	2		4,7
HUESCA	31,1	17,5		4	7,8	VALLADOLID	27,4	14,4	0,6	22	4,6
TERUEL	25,5	15,4	0,8	34	-	ZAMORA	27,5	15,8		8	5,3
ZARAGOZA	32	19,1		12	7,5	C.A. DE CASTILLA-LA MANCHA					
C.A. DE CATALUÑA						ALBACETE	27,9	-		-	-
BARCELONA	30	23,2			6,4	CIUDAD REAL	32,9	19,4		0,1	3,8
GIRONA	29,4	17,9			5,7	CUENCA	28,8	19,1	0,2	0,6	-
LLEIDA	33,8	22,4			7,3	GUADALAJARA	31,9	16,9		0,2	-
TARRAGONA	28,1	23,6			-	TOLEDO	29,4	18,8	0,3	0,8	2,7
C.A. DE LES ILLES BALEARS						C. DE MADRID					
PALMA DE MALLORCA	31,6	23,9			4	MADRID	31	18,4		0,8	0,8
IBIZA	28,2	24,1			3,4	C.A. DE CANARIAS					
MAHÓN	30,4	22,9			3,8	LAS PALMAS DE GRAN CANARIA	26,4	20,4			11,5
C.A. VALENCIANA						FUERTEVENTURA	30,8	21,6			6,5
ALICANTE	28,9	22,1	0,2	0,5	0,6	LANZAROTE	28,4	21			3,1
CASTELLÓN	26,9	23,1		0,2	-	SANTA CRUZ DE TENERIFE	29,8	20,9			11,9
VALENCIA	25,4	20,8	0,3	1	0	EL HIERRO	25,4	-			-
C.A. DE LA REGIÓN DE MURCIA						LA PALMA	25,6	20,5			10,9
MURCIA	29	21,8	1	2	1	NOTA:					
C.A. DE ANDALUCÍA						(1) Las máximas y precipitaciones del día son de 06 a 18 (hora TMG) de ayer.					
ALMERÍA	33,4	28,1			4,1	(2) Las mínimas y precipitaciones de la noche son de 18 de ayer a 06 (hora TMG) de hoy					
CÁDIZ	24,1	21	47		-	(3) Las horas de sol son de ayer.					
CÓRDOBA	35,5	21,4			10,7	Las unidades utilizadas son: °C para la temperatura y litros por metro cuadrado para la precipitación					
GRANADA	34	20,8		0,2	7,2	Precipitación: Sin dato es cero "ip": inapreciable "-": información no disponible					
HUELVA	22	19,2	34		-	Temperaturas y horas de sol: "-": información no disponible					

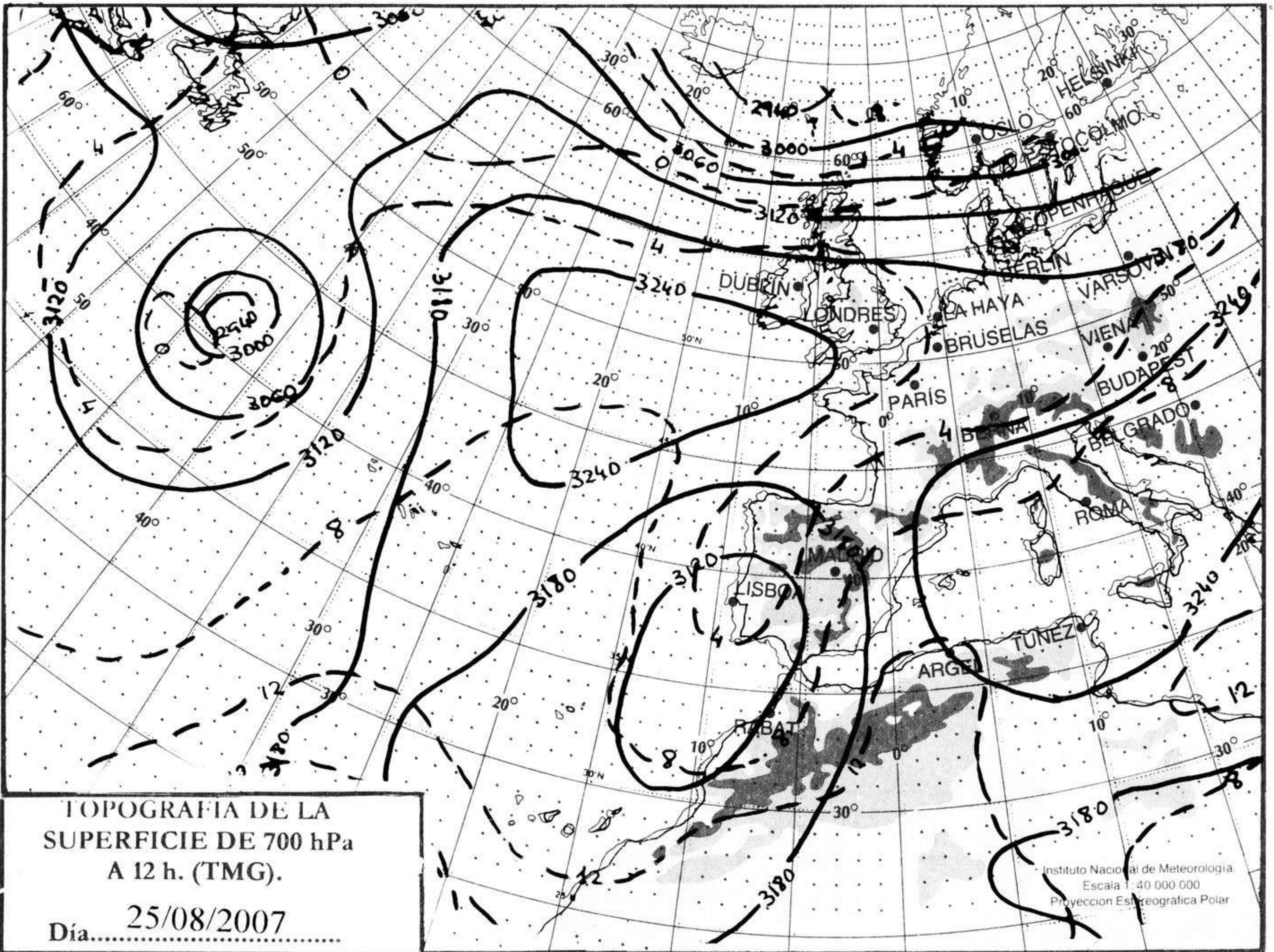
INFORMACIÓN GENERAL A LAS 06 (hora TMG)

Durante las últimas 24 horas han predominado los cielos muy nubosos en toda la Península, con precipitaciones fuertes en puntos de Castilla y León y Andalucía occidental, moderados en Castilla y León y puntos de Navarra, y débiles en Galicia, Extremadura, Castilla-La Mancha, Madrid, costa mediterránea y Baleares. Las precipitaciones han sido de origen tormentoso en todo el oeste peninsular registrándose tormentas localmente fuertes en Andalucía occidental, sur de Badajoz y suroeste y centro de Castilla y León. Nuboso a muy nuboso en Baleares y Ceuta y poco nuboso en Canarias. Brumas y nieblas en el áreas de Cantabria, Menorca, Ibiza, Valencia y Melilla. Temperaturas máximas en notable descenso en Huelva y Badajoz y de ligero a moderado en el resto de Extremadura y de Andalucía occidental y en ligero a moderado ascenso en el resto. Las temperaturas mínimas han ascendido ligeramente en Andalucía oriental, descendido ligeramente en Andalucía occidental y sin cambios en el resto. Vientos del E y NE moderados a fuertes en el litoral sureste y en la costa norte de Galicia, en el resto, predominio de los vientos del E flojos a moderados.

Teléfonos del servicio de información meteorológica TELETIEMPO: **Teletiempo general:** 807 170 365, predicción para capitales de municipios españoles y datos de estaciones. **Teletiempo marítimo:** 807 170 37X, donde X es: 0 (Baleares), 1 (Mediterráneo), 2 (costera de Cantábrico y Galicia), 3 (costera de Canarias y Andalucía Occidental) y 4 (alta mar Atlántico). **Teletiempo de montaña:** 807 170 38Y, donde Y es: 0 (Pirineos), 1 (Picos de Europa), 2 (Sierra de Madrid), 3 (Sistema Ibérico), 4 (Sierra Nevada) y 5 (Sierra de Gredos). **Teletiempo internacional:** 807 170 388. **TARIFAS:** Coste máximo por minuto (IVA incluido) de 0,41 € en llamadas desde teléfonos de la red fija y de 0,76 € en llamadas desde teléfono móvil (los primeros 20 segundos tienen el coste de la tarifa soporte del operador de acceso).



hPa



km./h.

