

BOLETÍN Meteorológico Diario



Ministerio de Medio Ambiente
Instituto Nacional de Meteorología

Número 221. Jueves 9 de agosto de 2007

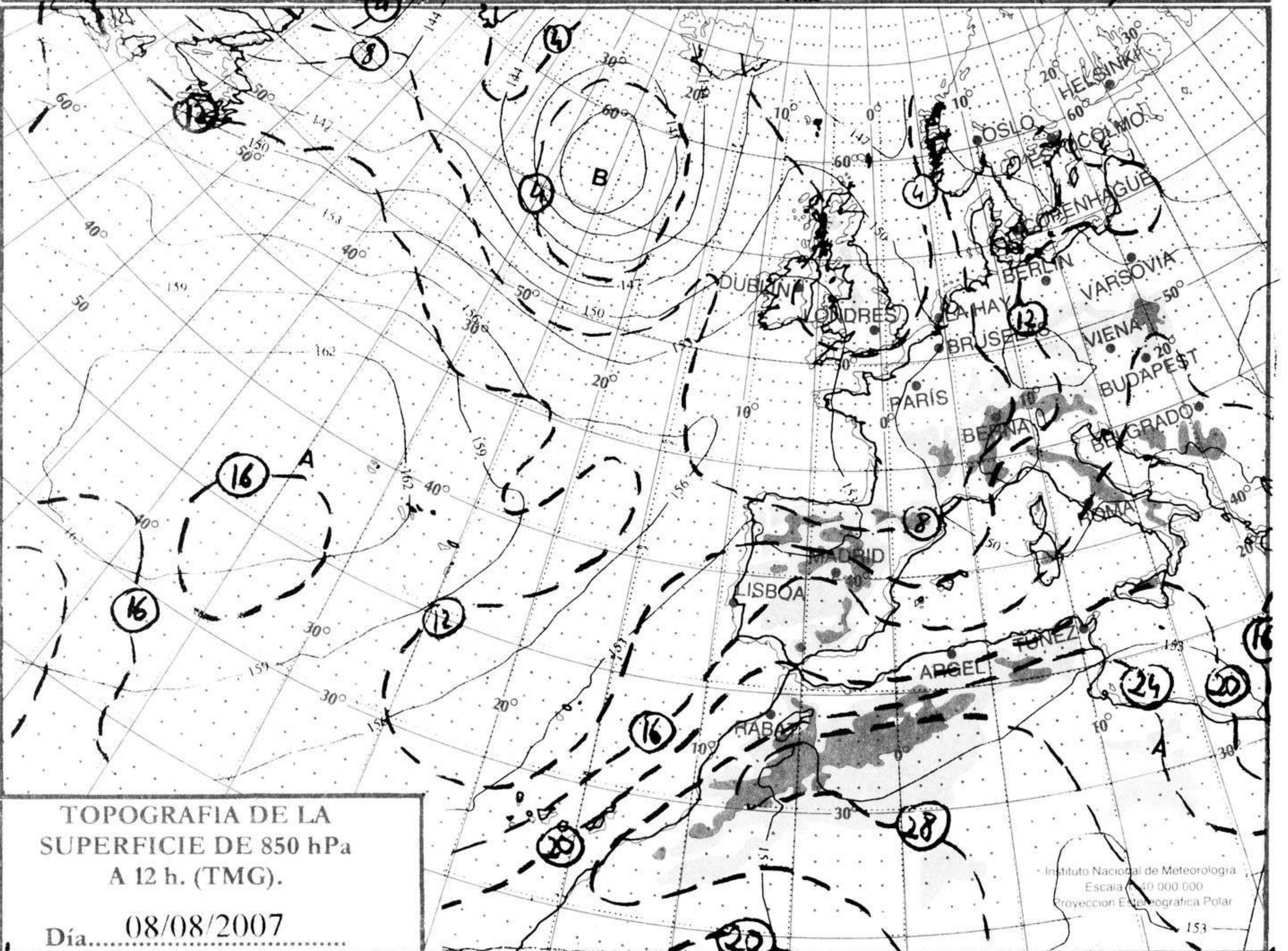
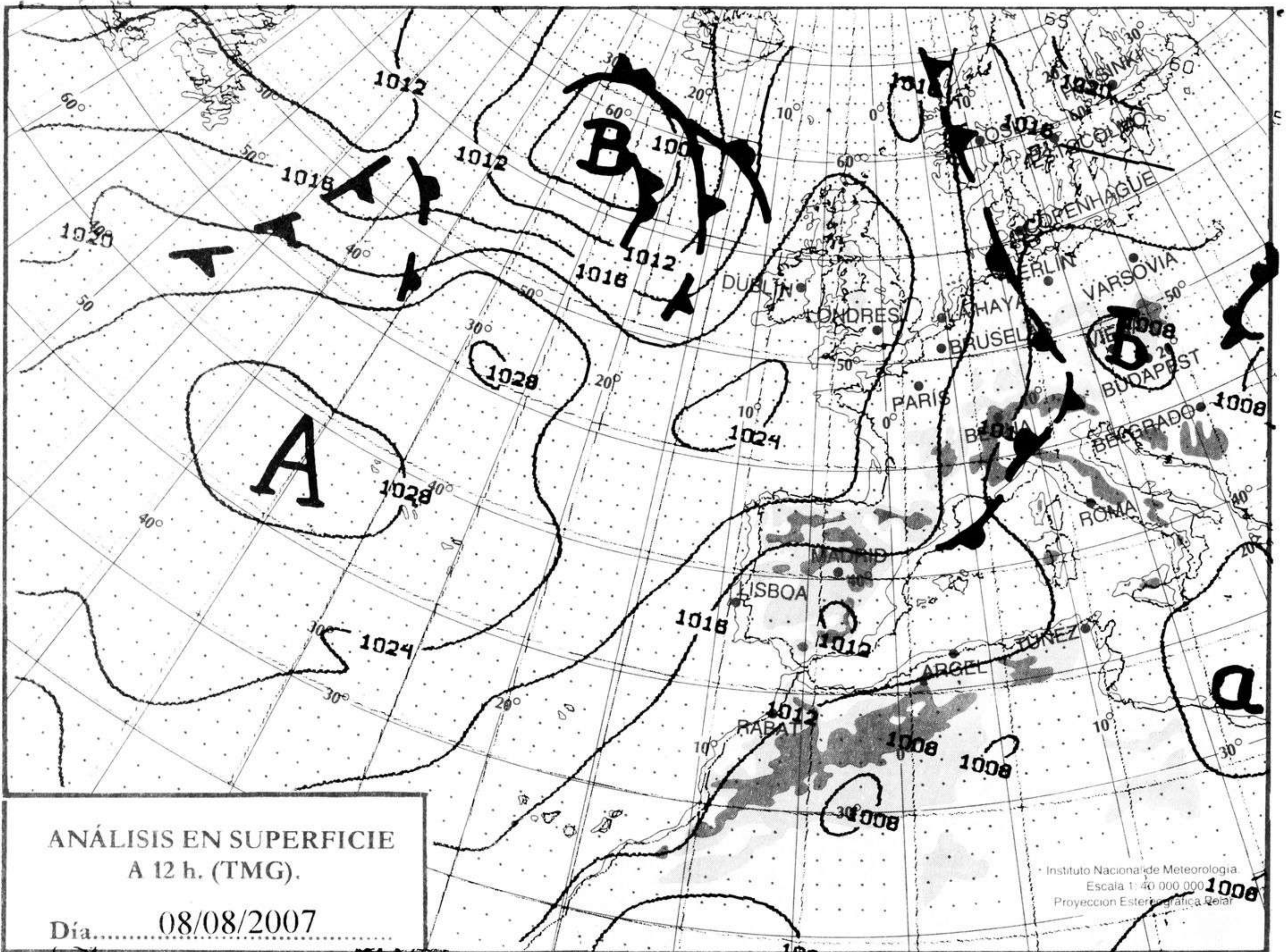
Ministerio de Medio Ambiente. Prohibida su reproducción total o parcial por cualquier medio sin autorización expresa por escrito.
 Instituto Nacional de Meteorología. C/ Leonardo Prieto Castro, 8. Ciudad Universitaria. 28040 Madrid. NIPPO: 310-07-007-4.

ESTACIONES	TEMPERATURA °C		PRECIPITACIÓN l/m2		HORAS DE SOL (3)	ESTACIONES	TEMPERATURA °C		PRECIPITACIÓN l/m2		HORAS DE SOL (3)
	MÁX (1)	MÍN (2)	DÍA (1)	NOCHE (2)			MÁX (1)	MÍN (2)	DÍA (1)	NOCHE (2)	
C.A. DE GALICIA						JAÉN	31,4	20,6			-
A CORUÑA	20,5	15,5			12,2	MÁLAGA	31,8	19,8			12,2
SANTIAGO DE COMPOSTELA	22,5	10,8			12,3	SEVILLA	34,0	19,8			11,5
LUGO	22,9	6,8			10,8	CIUDAD A. DE CEUTA					
OURENSE	29,6	10,6			12,8	CEUTA	28,1	20,4			12,1
PONTEVEDRA	26,6	12,6			13	CIUDAD A. DE MELILLA					
C.A. PRINCIPADO DE ASTURIAS						MELILLA	27,5	21,4			11,2
OVIEDO	20,5	11,4			7,2	C.A. DE EXTREMADURA					
C.A. DE CANTABRIA						BADAJOS	34,9	18,4			12,8
SANTANDER	20,5	14,9			11	MÉRIDA	34,4	16,1			-
C.A. DEL PAIS VASCO						CÁCERES	32,5	16,4			13
BILBAO	22,4	11,8	2		6,6	C.A. DE CASTILLA Y LEÓN					
SAN SEBASTIÁN	19,8	14,9	1		11,9	ÁVILA	23,9	10,1			12,6
VITORIA	21,8	5,4			6,2	BURGOS	21,1	6,1			11,5
C.A. DE LA RIOJA						LEÓN	21,5	8,1			11,6
LOGROÑO	23,8	10,4			9,2	PALENCIA	20,5	8,5			-
C. FORAL DE NAVARRA						SALAMANCA	26,9	9,5			13,5
PAMPLONA	22,4	12,2			7,5	SEGOVIA	24,8	9,9			13,2
C.A. DE ARAGÓN						SORIA	21,8	6,4			10,8
HUESCA	26,1	10,5			12,4	VALLADOLID	23,8	10,1			11,7
TERUEL	24,9	13,1			8,5	ZAMORA	25,4	10,1			12
ZARAGOZA	26,1	14,1			11,5	C.A. DE CASTILLA-LA MANCHA					
C.A. DE CATALUÑA						ALBACETE	31,4	19,1			11,5
BARCELONA	23,5	18,4	4		3,5	CIUDAD REAL	32,1	17,8			11,2
GIRONA	24,2	16,1	3		3,7	CUENCA	27,2	16,4			10,2
LLEIDA	28,1	12,4			10,6	GUADALAJARA	28,0	12,4			11,9
TARRAGONA	23,5	17,6			-	TOLEDO	32,0	15,8			12,9
C.A. DE LES ILLES BALEARS						C. DE MADRID					
PALMA DE MALLORCA	26,8	18,2	2		1,3	MADRID	30,1	14,8			11,7
IBIZA	29,4	21,9	22	27	6,5	C.A. DE CANARIAS					
MAHÓN	26,0	19,5			2,4	LAS PALMAS DE GRAN CANARIA	25,4	20,8			9
C.A. VALENCIANA						FUERTEVENTURA	27,4	21,9	1	1	6
ALICANTE	29,4	22,0			10,3	LANZAROTE	26,5	21,2			1,5
CASTELLÓN	28,4	21,5			2,7	SANTA CRUZ DE TENERIFE	26,5	21,4			11,4
VALENCIA	27,6	22,9			5,2	EL HIERRO	24,4	21,2	ip		8,6
C.A. DE LA REGIÓN DE MURCIA						LA PALMA	26,2	21,6	0,1		4,1
MURCIA	33,1	22,9			10,3	NOTA:					
C.A. DE ANDALUCÍA						(1) Las máximas y precipitaciones del día son de 06 a 18 (hora TMG) de ayer.					
ALMERÍA	28,5	24,0			11	(2) Las mínimas y precipitaciones de la noche son de 18 de ayer a 06 (hora TMG) de hoy.					
CÁDIZ	24,1	20,4			-	(3) Las horas de sol son de ayer.					
CÓRDOBA	35,6	19,0			12,9	Las unidades utilizadas son: °C para la temperatura y litros por metro cuadrado para la precipitación					
GRANADA	33,5	13,5			12,4	Precipitación: Sin dato es cero "ip": inapreciable "-": Información no disponible					
HUELVA	29,4	16,4			12,7	Temperaturas y horas de sol: "-": Información no disponible					

INFORMACIÓN GENERAL A LAS 06 (hora TMG)

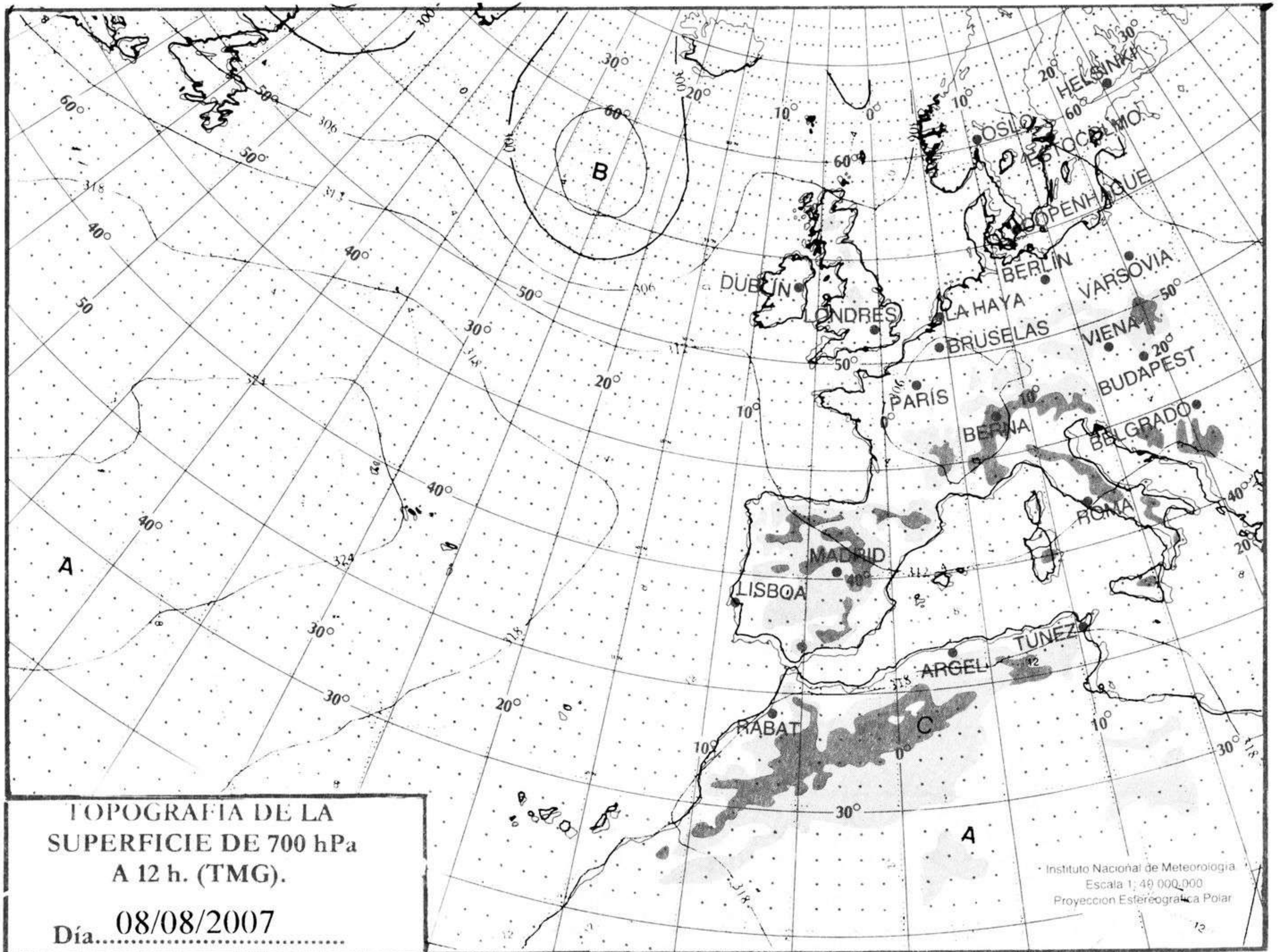
En las últimas 24 horas ha estado nuboso en las comunidades cantábrica, <pirineos y Alto Ebro, en estas zonas fue disminuyendo la nubosidad, nuboso en Baleares y sur de la comunidad valenciana, Murcia y sureste de Castilla-la Mancha. Intervalos nubosos en las islas Canarias. Precipitaciones débiles en el área cantábrica, Alto ebro, nordeste de Cataluña, y en el sur de la comunidad valenciana. En Baleares algún chubasco de carácter moderado en Ibiza. EN las Canarias orientales se ha registrado alguna tormenta aislada y en el resto de las islas alguna precipitación débil y dispersa. Las temperaturas mínimas han descendido débil a moderadamente en el Alto Ebro, el resto no ha experimentado variaciones significativas. Viento del NW moderado en el valle del Ebro y extremo nordeste, y en Menorca del N. EM Canarias N y NE moderado a fuerte.

Teléfonos del servicio de información meteorológica TELETIEMPO: **Teletiempo general:** 807 170 365, predicción para capitales de municipios españoles y datos de estaciones. **Teletiempo marítimo:** 807 170 37X, donde X es: 0 (Baleares), 1 (Mediterráneo), 2 (costera de Cantábrico y Galicia), 3 (costera de Canarias y Andalucía Occidental) y 4 (alta mar Atlántico). **Teletiempo de montaña:** 807 170 38Y, donde Y es: 0 (Pirineos), 1 (Picos de Europa), 2 (Sierra de Madrid), 3 (Sistema Ibérico), 4 (Sierra Nevada) y 5 (Sierra de Gredos). **Teletiempo internacional:** 807 170 388. **TARIFAS:** Coste máximo por minuto (IVA incluido) de 0,41 € en llamadas desde teléfonos de la red fija y de 0,76 € en llamadas desde teléfono móvil (los primeros 20 segundos tienen el coste de la tarifa soporte del operador de acceso).



hPa

1060
1050
1040
1030
1020
1010
1000
990
980
970
960
950
940



km./h

200
190
180
170
160
150
140
130
120
110
100
90
80
70
60
50
40
30
20
10

