

# BOLETÍN Meteorológico Diario



Ministerio de Medio Ambiente  
Instituto Nacional de Meteorología

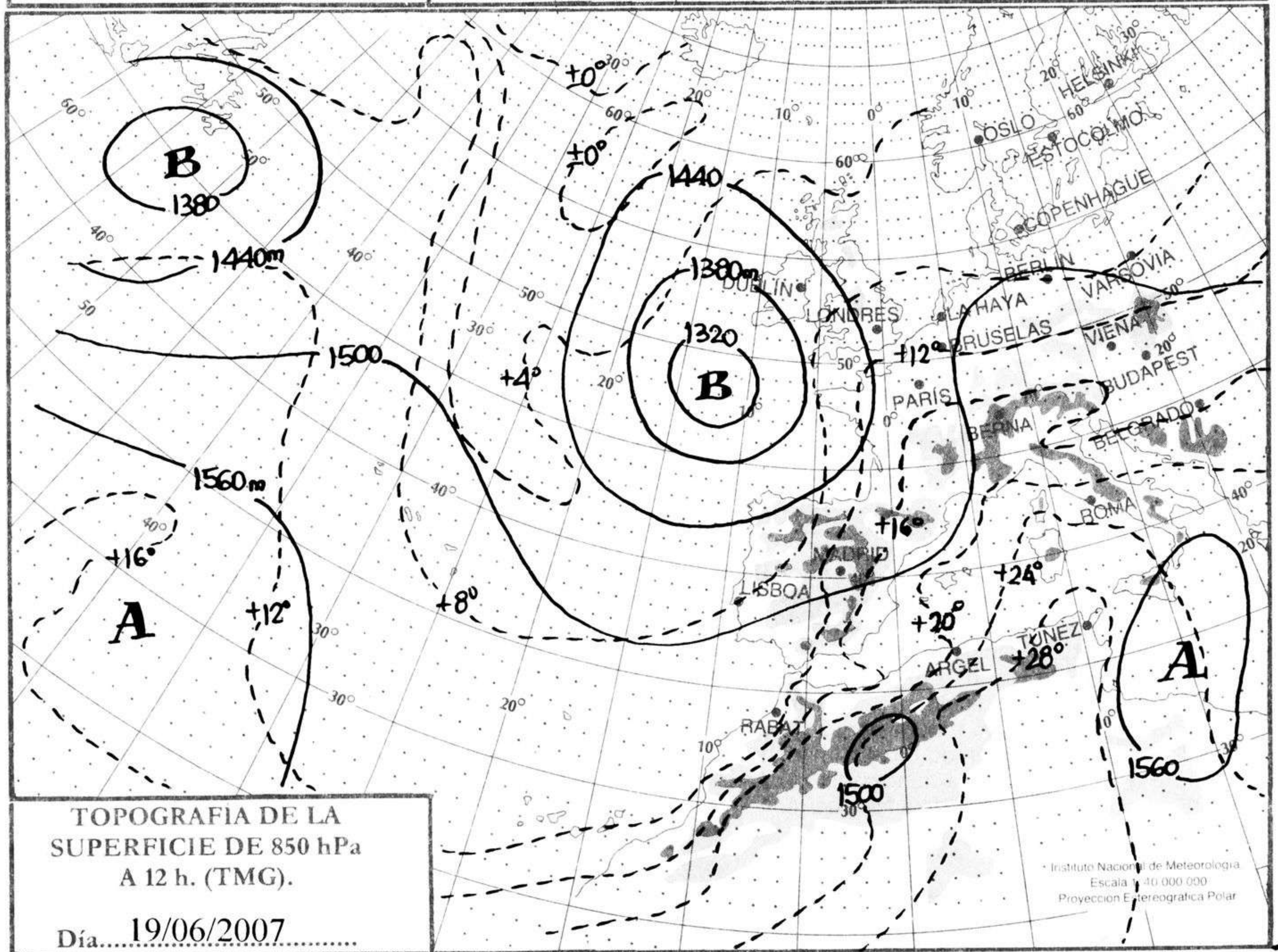
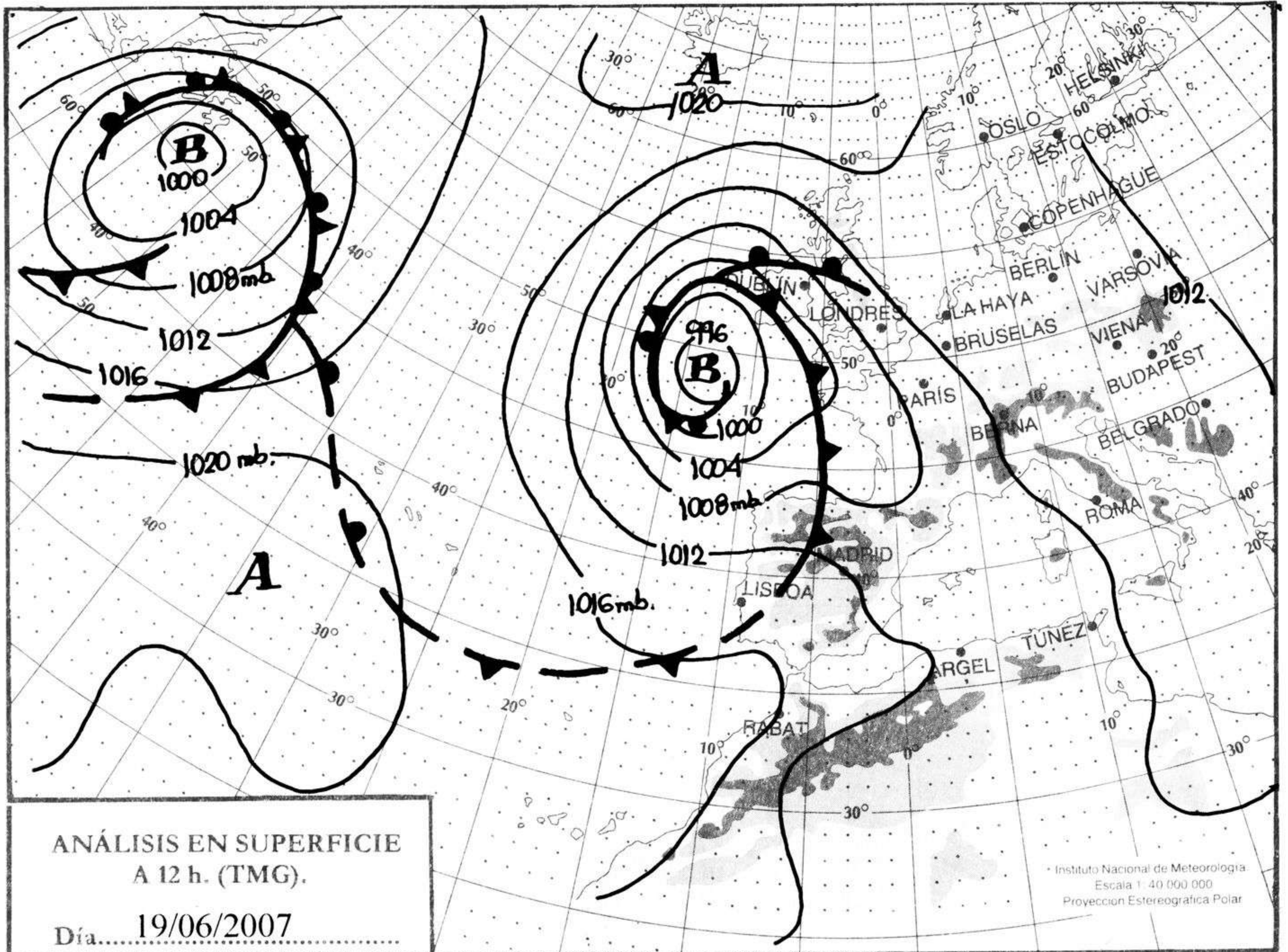
Número 171. Miércoles 20 de junio de 2007

ESTACIONES	TEMPERATURA °C		PRECIPITACION l/m2		HORAS DE SOL (3)	ESTACIONES	TEMPERATURA °C		PRECIPITACION l/m2		HORAS DE SOL (3)
	MÁX (1)	MÍN (2)	DÍA (1)	NOCHE (2)			MÁX (1)	MÍN (2)	DÍA (1)	NOCHE (2)	
<b>C.A. DE GALICIA</b>						JAÉN	24,9	14,4			13,6
A CORUÑA	20,9	14,5	1		8,7	MÁLAGA	33,4	20,1			12,7
SANTIAGO DE COMPOSTELA	17,5	11,5	5	10	2	SEVILLA	29,4	17,4			12,3
LUGO	20,6	10,8	11	0,7	4,3	<b>CIUDAD A. DE CEUTA</b>					
OURENSE	22,5	12,5	5		3,8	CEUTA	25,2	17,9			10,2
PONTEVEDRA	20,1	13	4	11	5,8	<b>CIUDAD A. DE MELILLA</b>					
<b>C.A. PRINCIPADO DE ASTURIAS</b>						MELILLA	26,1	19,8			12
OVIEDO	21,4	10,5	3		3,1	<b>C.A. DE EXTREMADURA</b>					
<b>C.A. DE CANTABRIA</b>						BADAJOS	25,5	16,1			6,9
SANTANDER	27,4	14,8	1		7,9	MÉRIDA	25,2	16,4			-
<b>C.A. DEL PAÍS VASCO</b>						CÁCERES	22,9	15,1			5,2
BILBAO	29,9	15,9			7,3	<b>C.A. DE CASTILLA Y LEÓN</b>					
SAN SEBASTIÁN	28,9	15,4			6,5	ÁVILA	21	11,4			7,1
VITORIA	28,1	10,4			10	BURGOS	23,1	11,6			8,8
<b>C.A. DE LA RIOJA</b>						LEÓN	16,1	4,8	5		4,3
LOGROÑO	31	12			11,4	PALENCIA	-	10			-
<b>C. FORAL DE NAVARRA</b>						SALAMANCA	21	11,4	5		7
PAMPLONA	31,2	-	1		-	SEGOVIA	22,4	11,4		1	8,5
<b>C.A. DE ARAGÓN</b>						SORIA	22,8	10,1			12
HUESCA	30,4	14,5			11,4	VALLADOLID	22,8	11,9	0,2		7,3
TERUEL	28,4	10,1			12,4	ZAMORA	19,9	11,5	2		2,2
ZARAGOZA	33,9	15,8			12,2	<b>C.A. DE CASTILLA-LA MANCHA</b>					
<b>C.A. DE CATALUÑA</b>						ALBACETE	30,1	11,8			10
BARCELONA	27	20,9			9,3	CIUDAD REAL	26,5	15,1			13
GIRONA	31,6	17,2			12,1	CUENCA	25,8	11,1			12,3
LLEIDA	32,9	14,9			-	GUADALAJARA	24,5	-			-
TARRAGONA	26,4	21,4			-	TOLEDO	26	13,6			11,8
<b>C.A. DE LES ILLES BALEARS</b>						<b>C. DE MADRID</b>					
PALMA DE MALLORCA	29,4	20			12,3	MADRID	25,4	12,9			8,5
IBIZA	28,9	20			12,4	<b>C.A. DE CANARIAS</b>					
MAHÓN	28,4	19,9			11,7	LAS PALMAS DE GRAN CANARIA	24,2	19			5,5
<b>C.A. VALENCIANA</b>						FUERTEVENTURA	24,9	18,4			8,3
ALICANTE	29,5	19,9			12,3	LANZAROTE	25,8	18,2			4,3
CASTELLÓN	29,4	21,8			13,5	SANTA CRUZ DE TENERIFE	25	19,5			7,4
VALENCIA	32	20,9			12	EL HIERRO	25,4	20,9	0,8		11,7
<b>C.A. DE LA REGIÓN DE MURCIA</b>						LA PALMA	25,4	18,8			5
MURCIA	35	22,6			13,1	<b>NOTA:</b>					
<b>C.A. DE ANDALUCÍA</b>						(1) Las máximas y precipitaciones del día son de 06 a 18 (hora IMG) de ayer					
ALMERÍA	26,4	17,4			12	(2) Las mínimas y precipitaciones de la noche son de 18 de ayer a 06 (hora TMG) de hoy.					
CÁDIZ	22,6	19,4			-	(3) Las horas de sol son de ayer.					
CÓRDOBA	28,8	16			10,7	Las unidades utilizadas son: °C para la temperatura y litros por metro cuadrado para la precipitación					
GRANADA	27,4	11,1			13,4	Precipitación: Sin dato es cero "ip": inapreciable. "-": Información no disponible					
HUELVA	25,2	16,4			13	Temperaturas y horas de sol: "-": Información no disponible					

## INFORMACIÓN GENERAL A LAS 06 (hora TMG)

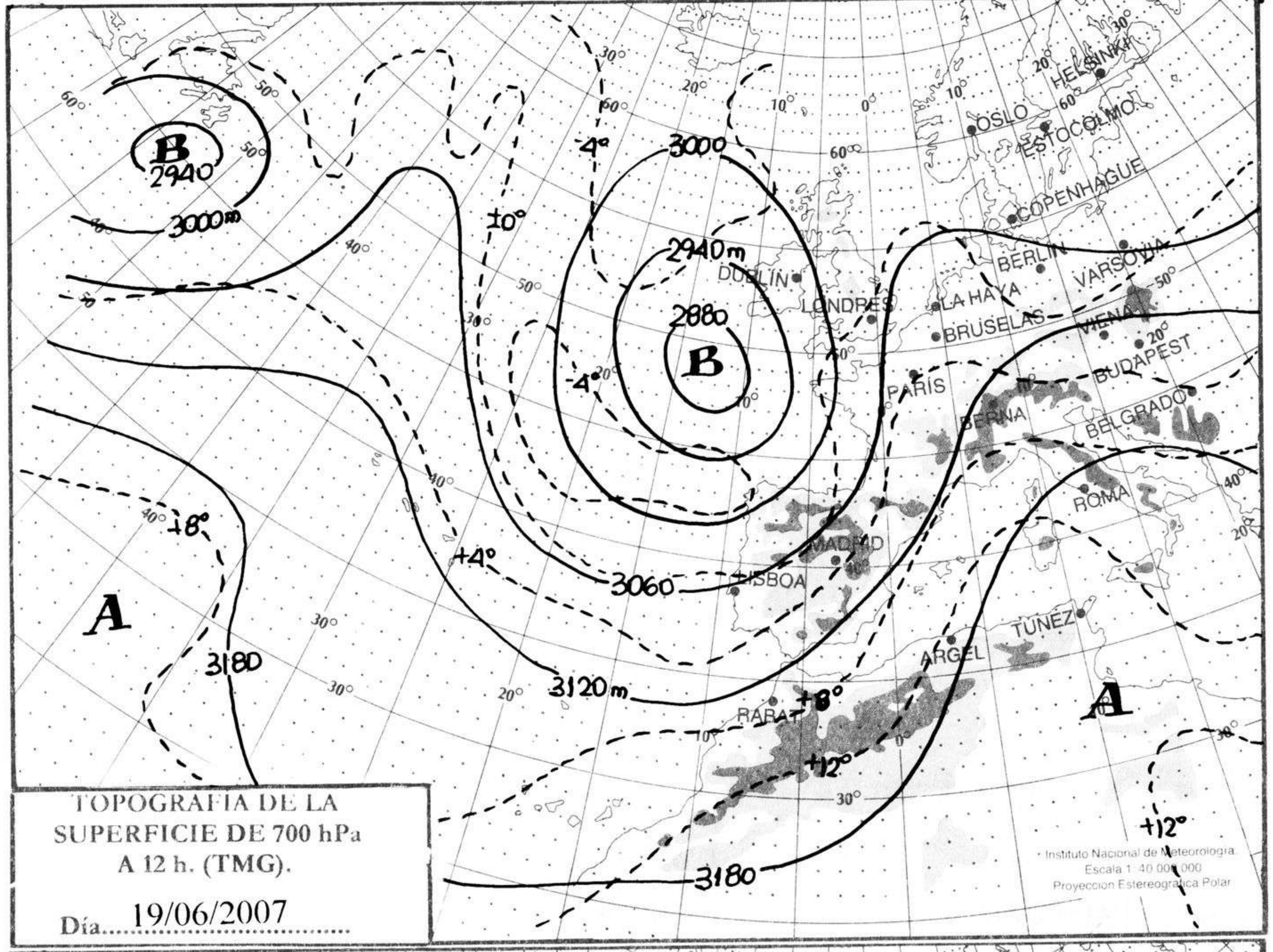
Durante las últimas 24 horas un frente frío débil ha penetrado desde el Atlántico dando cielos nubosos o muy nubosos en el oeste peninsular y precipitaciones débiles a moderadas en Galicia, Asturias, Cantabria y Castilla y León. Muy nuboso en el área Pirenaica y el País Vasco, con alguna precipitación débil y dispersa en Navarra, Huesca y norte de Cataluña. Nubes de evolución en el interior del este peninsular, con tormentas en el sur de Huesca al final. Poco nuboso en el resto. Se han registrado bancos de niebla en las Rías Bajas, Menorca y Girona. Las temperaturas mínimas se han mantenido sin cambios en Baleares, Canarias, cuadrante suroccidental peninsular y litoral mediterráneo. En el resto han bajado de forma moderada, incluso notable en el tercio norte peninsular. El viento ha sido del SW flojo a moderado en el cuadrante noroeste, localmente fuerte en Finisterre, del W moderado en la costa andaluza y del NE flojo a moderado en Canarias. En el cantábrico oriental, en torno a mediodía, ha rolado bruscamente de SW moderado a NW fuerte.

Teléfonos del servicio de información meteorológica TELETIEMPO: Teletiempos general: 807 170 365, predicción para capitales de municipios españoles y datos de estaciones. Teletiempos marítimo: 807 170 37X, donde X es: 0 (Baleares), 1 (Mediterráneo), 2 (costera de Cantábrico y Galicia), 3 (costera de Canarias y Andalucía Occidental) y 4 (alta mar Atlántico). Teletiempos de montaña: 807 170 38Y, donde Y es: 0 (Pirineos), 1 (Picos de Europa), 2 (Sierra de Madrid), 3 (Sistema Ibérico), 4 (Sierra Nevada) y 5 (Sierra de Gredos). Teletiempos internacional: 807 170 388. TARIFAS: Coste máximo por minuto (IVA incluido) de 0,41 € en llamadas desde teléfonos de la red fija y de 0,76 € en llamadas desde teléfono móvil (los primeros 20 segundos tienen el coste de la tarifa soporte del operador de acceso).



hPa

1060  
1050  
1040  
1030  
1020  
1010  
1000  
990  
980  
970  
960  
950  
940



km/h

200  
190  
180  
170  
160  
150  
140  
130  
120  
110  
100  
90  
80  
70  
60  
50  
40  
30  
20  
10

