

BOLETÍN Meteorológico Diario



Ministerio de Medio Ambiente
Instituto Nacional de Meteorología

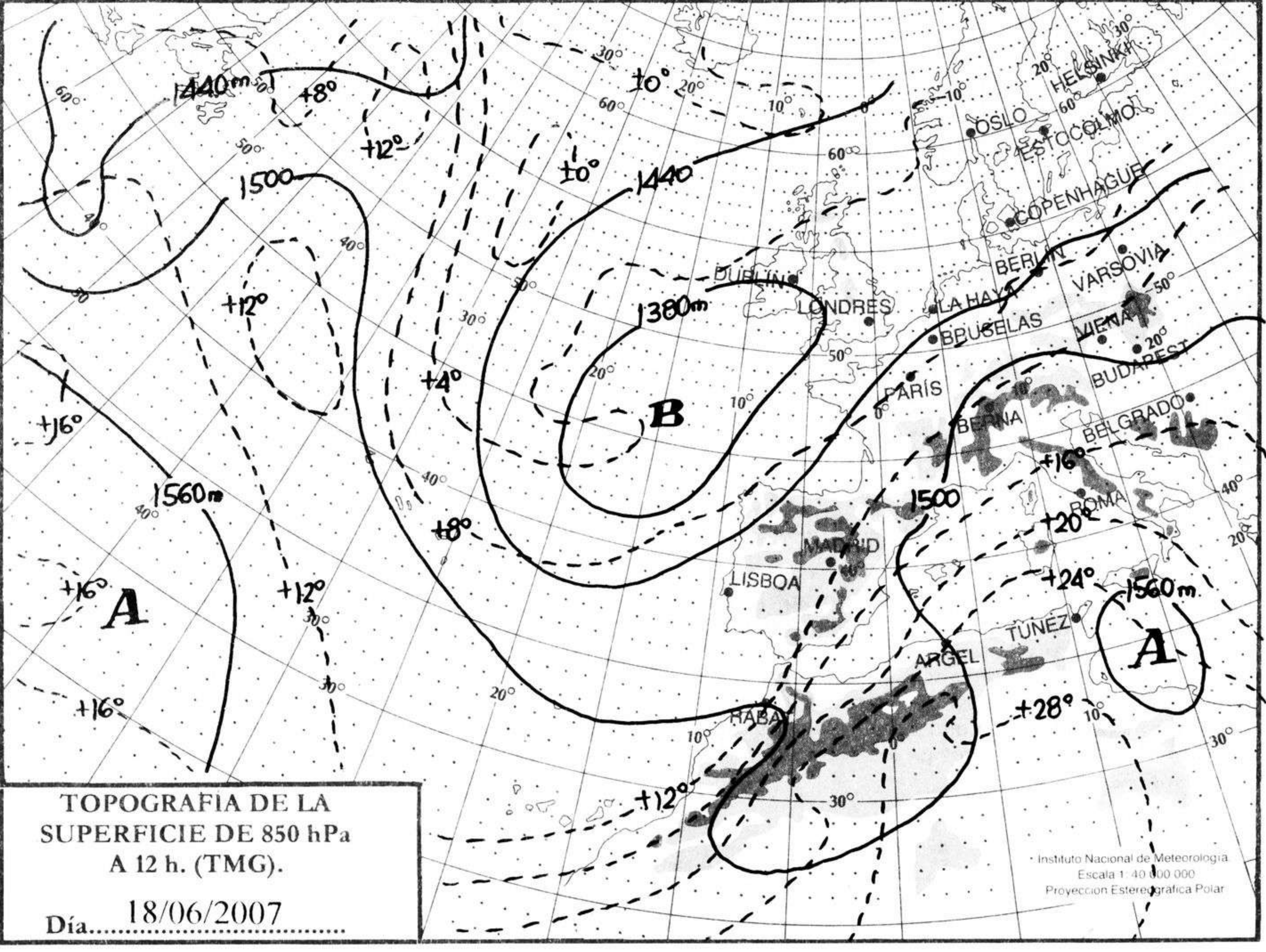
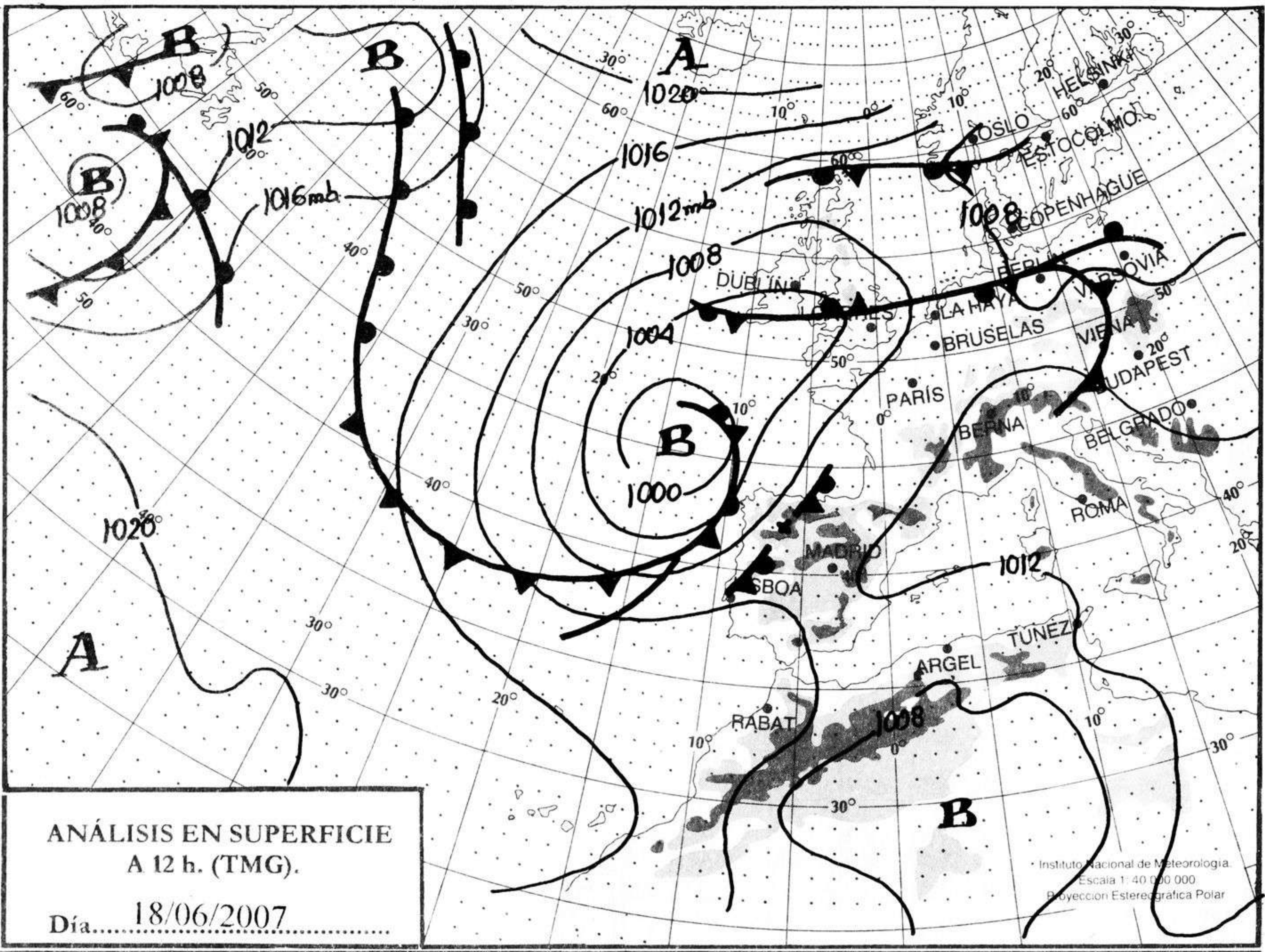
Número 170. Martes 19 de junio de 2007

ESTACIONES	TEMPERATURA °C		PRECIPITACIÓN l/m2		HORAS DE SOL (3)	ESTACIONES	TEMPERATURA °C		PRECIPITACIÓN l/m2		HORAS DE SOL (3)
	MÁX (1)	MÍN (2)	DÍA (1)	NOCHE (2)			MÁX (1)	MÍN (2)	DÍA (1)	NOCHE (2)	
C.A. DE GALICIA						JAÉN	27,8	14,6			13,1
A CORUÑA	22,5	14,9		17	2,1	MÁLAGA	32,9	21,4			12
SANTIAGO DE COMPOSTELA	19,2	12,4		27	3,1	SEVILLA	30,6	16,8			8,8
LUGO	22,4	13,5	2	0,3	5,8	CIUDAD A. DE CEUTA					
OURENSE	25,5	15,9		0,4	4,9	CEUTA	27,2	18,8			11,6
PONTEVEDRA	21,4	13,9	0,2	45	6,8	CIUDAD A. DE MELILLA					
C.A. PRINCIPADO DE ASTURIAS						MELILLA	28,9	20,4			12,3
OVIEDO	24,5	13,5			8,4	C.A. DE EXTREMADURA					
C.A. DE CANTABRIA						BADAJOS	28,1	14,6			9,9
SANTANDER	22,5	19,4			12,8	MÉRIDA	27,8	15			-
C.A. DEL PAÍS VASCO						CÁCERES	25,8	13,9			12
BILBAO	29,9	16,9			8,5	C.A. DE CASTILLA Y LEÓN					
SAN SEBASTIÁN	26,9	19,1			13,3	ÁVILA	-	11,8			13,5
VITORIA	28,6	13,1			9,1	BURGOS	24,1	9,9			12
C.A. DE LA RIOJA						LEÓN	20,1	10,4			7,8
LOGROÑO	30,6	16,5			10,3	PALENCIA	-	8,9			-
C. FORAL DE NAVARRA						SALAMANCA	24,1	10,2			14,3
PAMPLONA	29,5	22,1			7,2	SEGOVIA	23,6	13,1			14,2
C.A. DE ARAGÓN						SORIA	22,9	13,9	2		9,4
HUESCA	27,4	18,1			9,1	VALLADOLID	25,1	12,5			13,2
TERUEL	25,4	12,9	0,3		5,5	ZAMORA	23,9	13,4			12,5
ZARAGOZA	29,6	19,8			9,5	C.A. DE CASTILLA-LA MANCHA					
C.A. DE CATALUÑA						ALBACETE	30,8	16			7,9
BARCELONA	30,4	22			2,6	CIUDAD REAL	29,4	15,8			9,8
GIRONA	33,4	16,6	0,3		1,6	CUENCA	27,9	16,8			5,6
LLEIDA	25,1	16,5	0,6		4	GUADALAJARA	26,5	14,1			7,5
TARRAGONA	27,9	21,6			-	TOLEDO	27,9	14,9			14,3
C.A. DE LES ILLES BALEARS						C. DE MADRID					
PALMA DE MALLORCA	33	20			8,5	MADRID	26,9	14,9			7,3
IBIZA	29,4	20,4			7	C.A. DE CANARIAS					
MAHÓN	29,8	21,1			9,9	LAS PALMAS DE GRAN CANARIA	22,9	17,5			0,3
C.A. VALENCIANA						FUERTEVENTURA	24,1	17,6			7,9
ALICANTE	27,9	19,4			6,2	LANZAROTE	24,8	18,9			7
CASTELLÓN	-	20,1			10,1	SANTA CRUZ DE TENERIFE	24,1	19,4			1,1
VALENCIA	29,9	18,4			8,2	EL HIERRO	24,8	20			11,1
C.A. DE LA REGIÓN DE MURCIA						LA PALMA	25,5	18,6			6,5
MURCIA	33,1	19,8			11,9	NOTA:					
C.A. DE ANDALUCÍA						(1) Las máximas y precipitaciones del día son de 06 a 18 (hora TMG) de ayer.					
ALMERÍA	24,4	19,2			11,8	(2) Las mínimas y precipitaciones de la noche son de 18 de ayer a 06 (hora TMG) de hoy.					
CÁDIZ	22,9	19,4		0,1	-	(3) Las horas de sol son de ayer.					
CÓRDOBA	30,9	16,4			11,9	Las unidades utilizadas son: °C para la temperatura y litros por metro cuadrado para la precipitación					
GRANADA	29,9	13,2			11,5	Precipitación: Sin dato es cero. "ip": inapreciable. "-": información no disponible					
HUELVA	27,2	15,5			13,2	Temperaturas y horas de sol: "-": Información no disponible					

INFORMACIÓN GENERAL A LAS 06 (hora TMG)

Durante las últimas 24 horas ha predominado el cielo nuboso o muy nuboso en el noroeste y nordeste peninsular, y nubosidad de evolución en el interior peninsular sobre todo en la mitad oriental. Precipitaciones débiles generalizadas en Galicia, Aragón y Cataluña, siendo localmente moderadas en el oeste de Galicia a últimas horas, debido al paso de un sistema frontal. Tormentas aisladas en Aragón, Cataluña, Soria y nordeste de Castilla-La Mancha. Intervalos nubosos en Canarias, área del Estrecho y valle del Guadalquivir. Las temperaturas mínimas han tenido un ascenso ligero a moderado en el alto Ebro y Pirineos occidentales. Los vientos han sido del SW y W en el oeste y litoral sur siendo moderados a fuertes en los sistemas montañosos. En el este peninsular y en Canarias han predominado flojos de componente E.

Teléfonos del servicio de información meteorológica TELETIEMPO: Teletiempo general: 807 170 365, predicción para capitales de municipios españoles y datos de estaciones. Teletiempo marítimo: 807 170 37X, donde X es: 0 (Baleares), 1 (Mediterráneo), 2 (costera de Cantábrico y Galicia), 3 (costera de Canarias y Andalucía Occidental) y 4 (alta mar Atlántico). Teletiempo de montaña: 807 170 38Y, donde Y es: 0 (Pirineos), 1 (Picos de Europa), 2 (Sierra de Madrid), 3 (Sistema Ibérico), 4 (Sierra Nevada) y 5 (Sierra de Gredos). Teletiempo internacional: 807 170 388. TARIFAS: Coste máximo por minuto (IVA incluido) de 0,41 € en llamadas desde teléfonos de la red fija y de 0,76 € en llamadas desde teléfono móvil (los primeros 20 segundos tienen el coste de la tarifa soporte del operador de acceso).

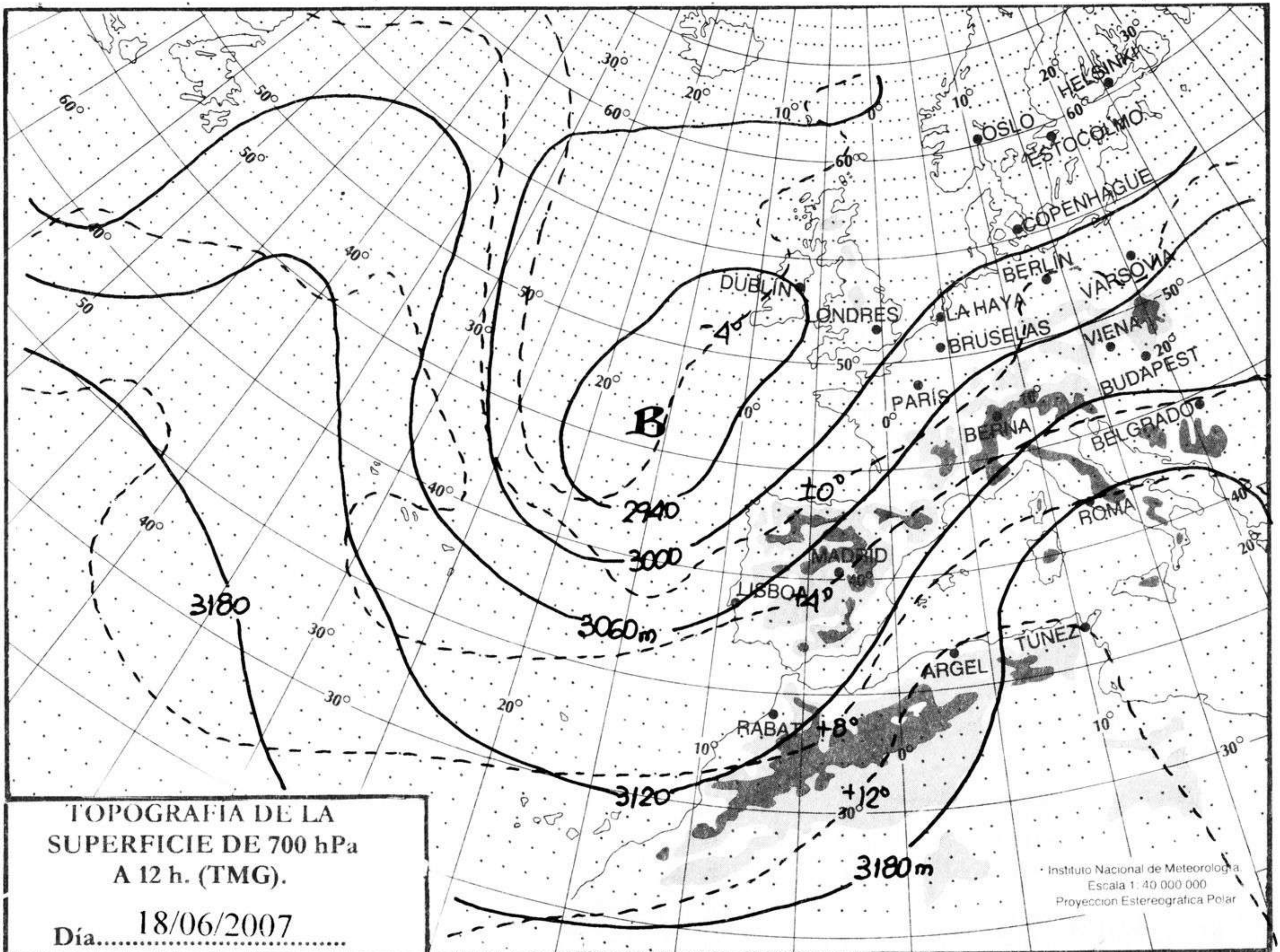


mm
800
790
780
770
760
750
740
730
720
710
700

nudos
110
100
90
80
70
60
50
40
30
20
10

hPa

1060
1050
1040
1030
1020
1010
1000
990
980
970
960
950
940



km./h.

200
190
180
170
160
150
140
130
120
110
100
90
80
70
60
50
40
30
20
10

